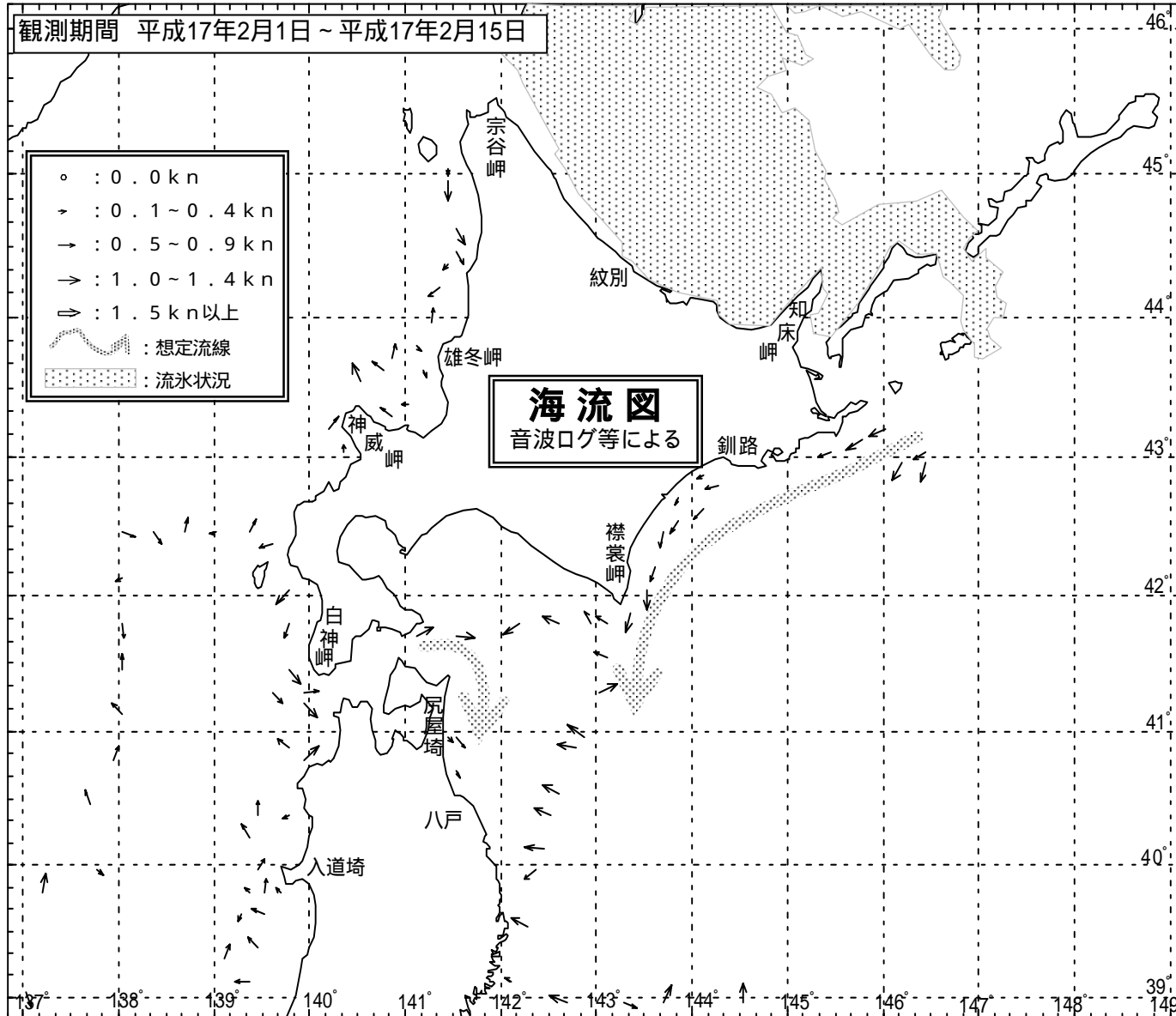


第一管区海洋速報

平成17年3号(2月21日発行)
第一管区海上保安本部



海況

表面水温1 台の親潮系水が襟裳岬の南南東約70海里まで達している。
津軽暖流は、東経141度50分付近まで張り出した後、南方に流れている。

2月15日現在の流水状況

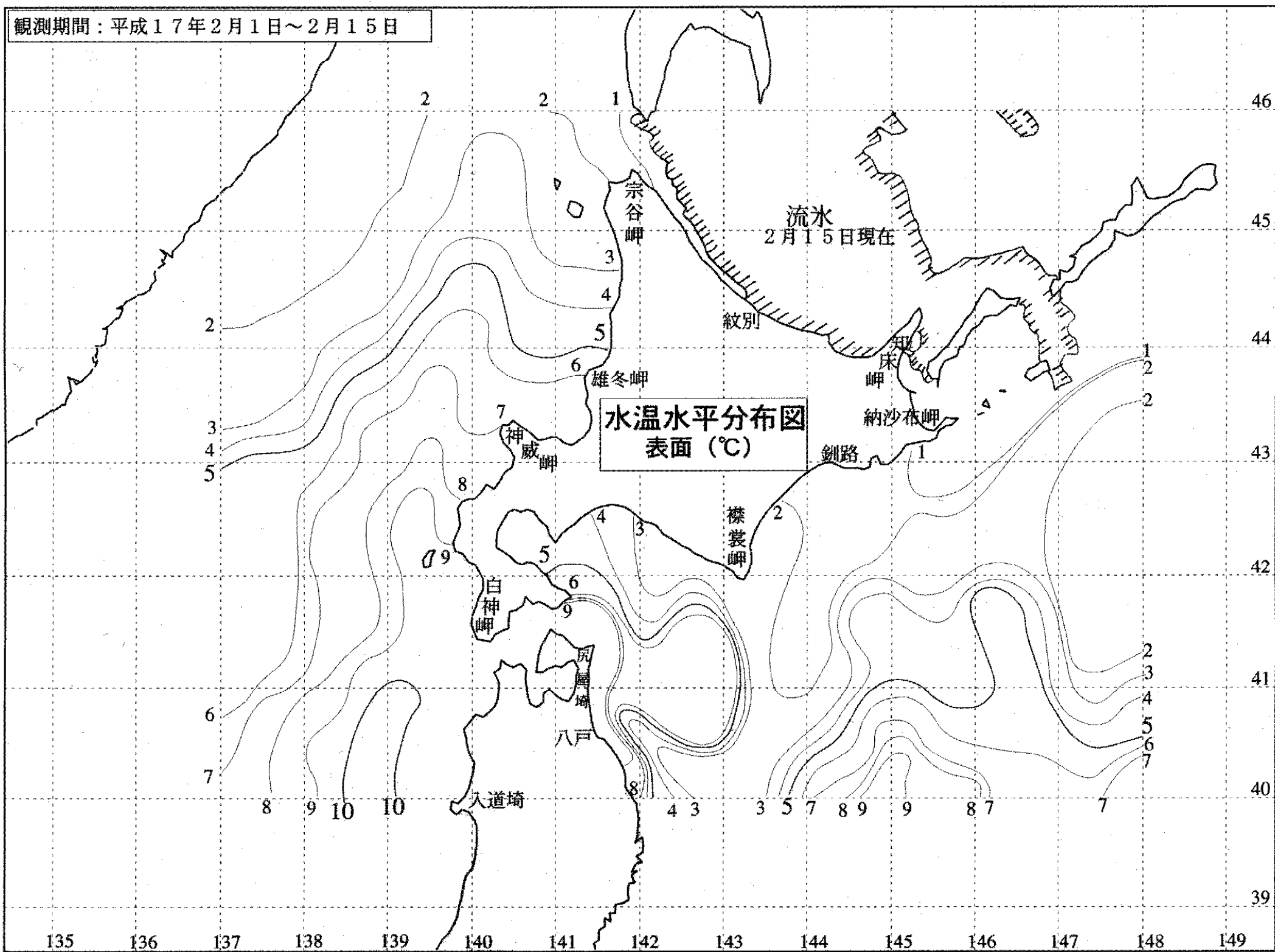
流水は紋別付近から知床岬にかけて接岸している。
最新の流水情報は情報センターのホームページ
<http://www1.kaiho.mlit.go.jp/KAN1/1center.html>
をご覧ください。

資料出所

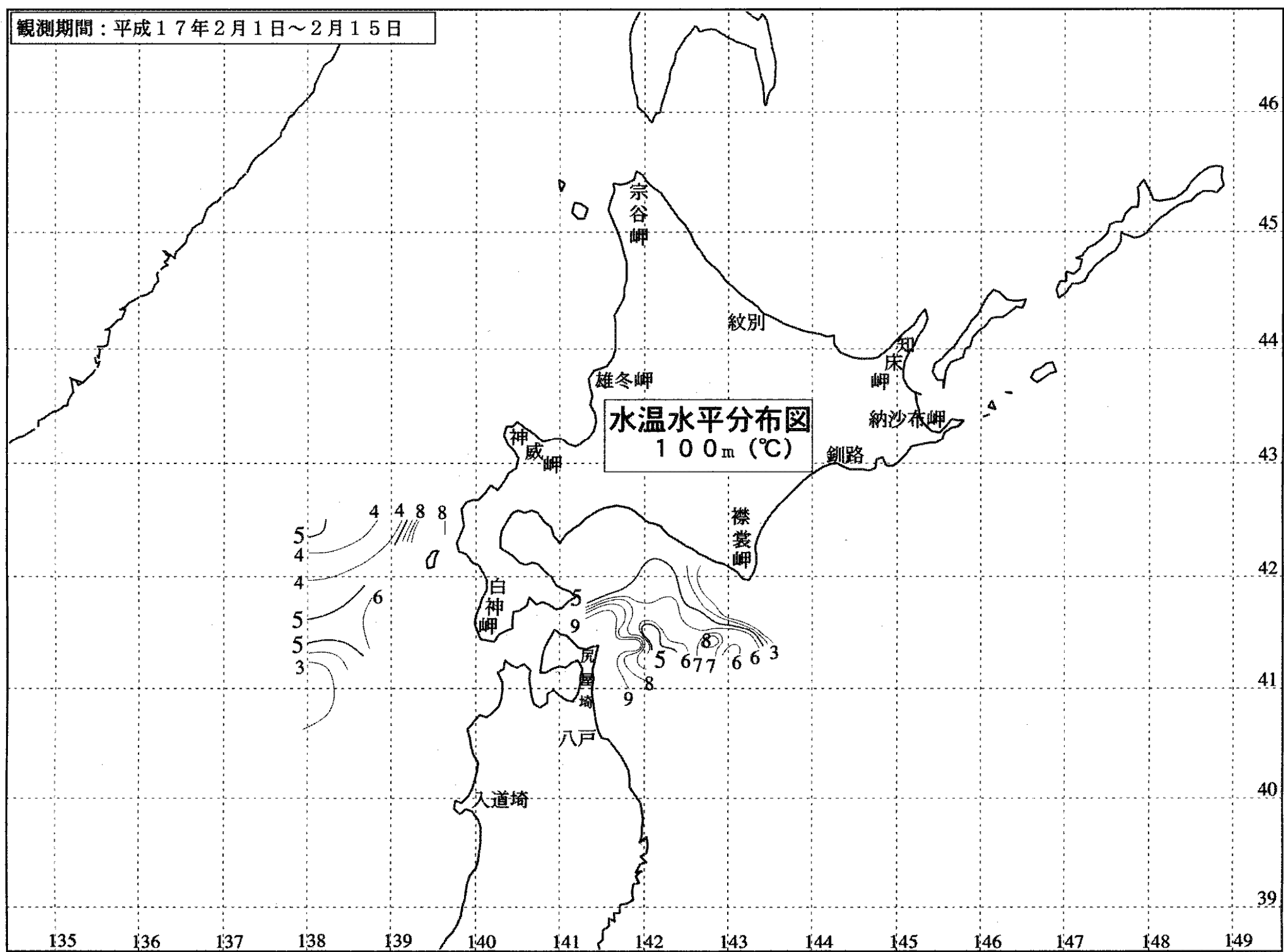
北海道立函館水産試験場
漁業情報サービスセンター
気象衛星NOAA
気象庁
防衛庁
海上保安庁

第一管区海上保安本部
海洋情報部海洋調査課
問い合わせ先
TEL 0134-27-0118 (内線2536)
E-mail kaisyo1@jodc.go.jp

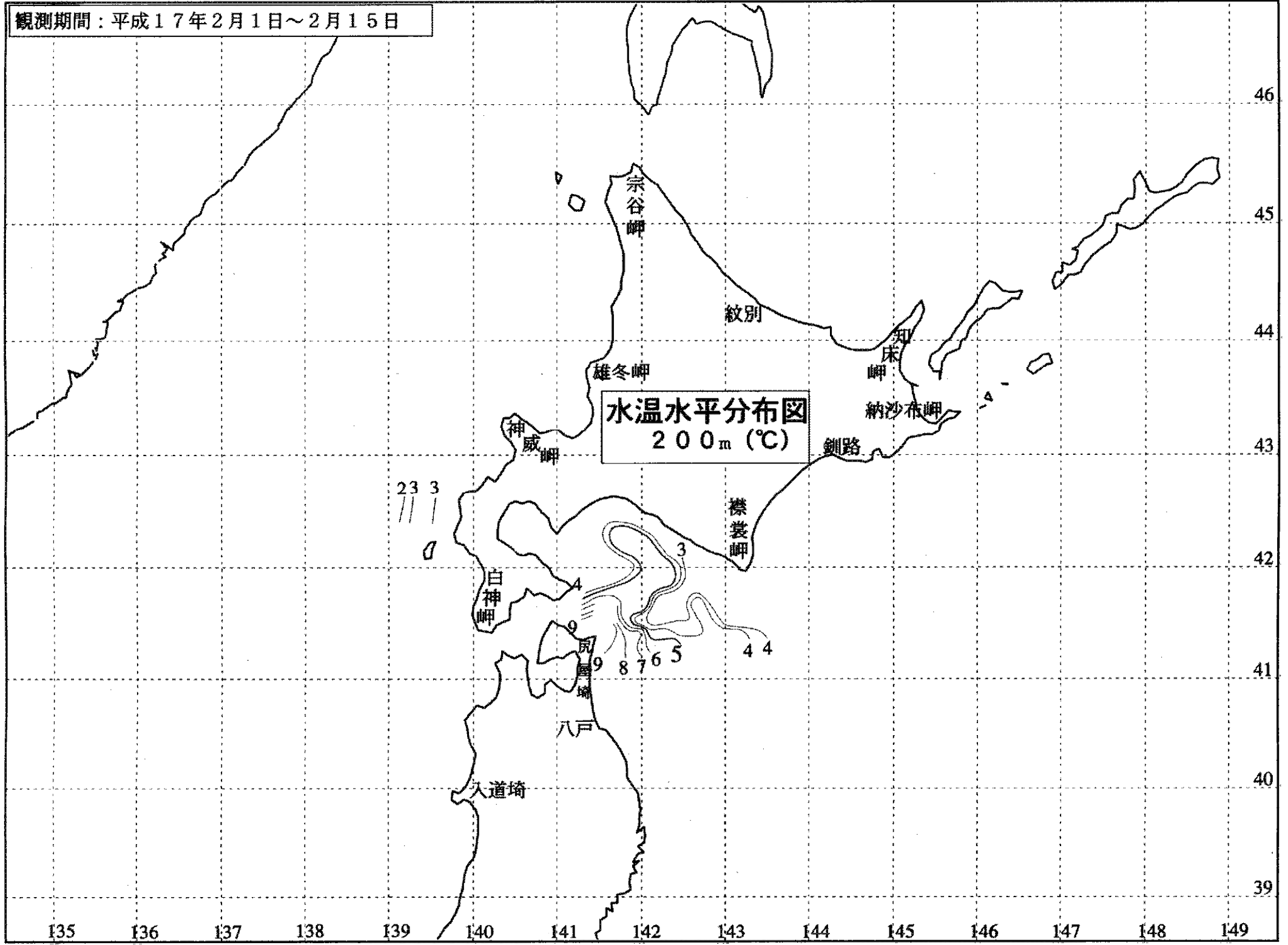
観測期間：平成17年2月1日～2月15日



観測期間：平成17年2月1日～2月15日



観測期間：平成17年2月1日～2月15日



水温水平分布図
200m (°C)

23 3

襟裳岬

白神岬

尻屋岬

八戸

入道埼

雄冬岬

宗谷岬

紋別

知床岬

納沙布岬

釧路

135 136 137 138 139 140 141 142 143 144 145 146 147 148 149

46
45
44
43
42
41
40
39