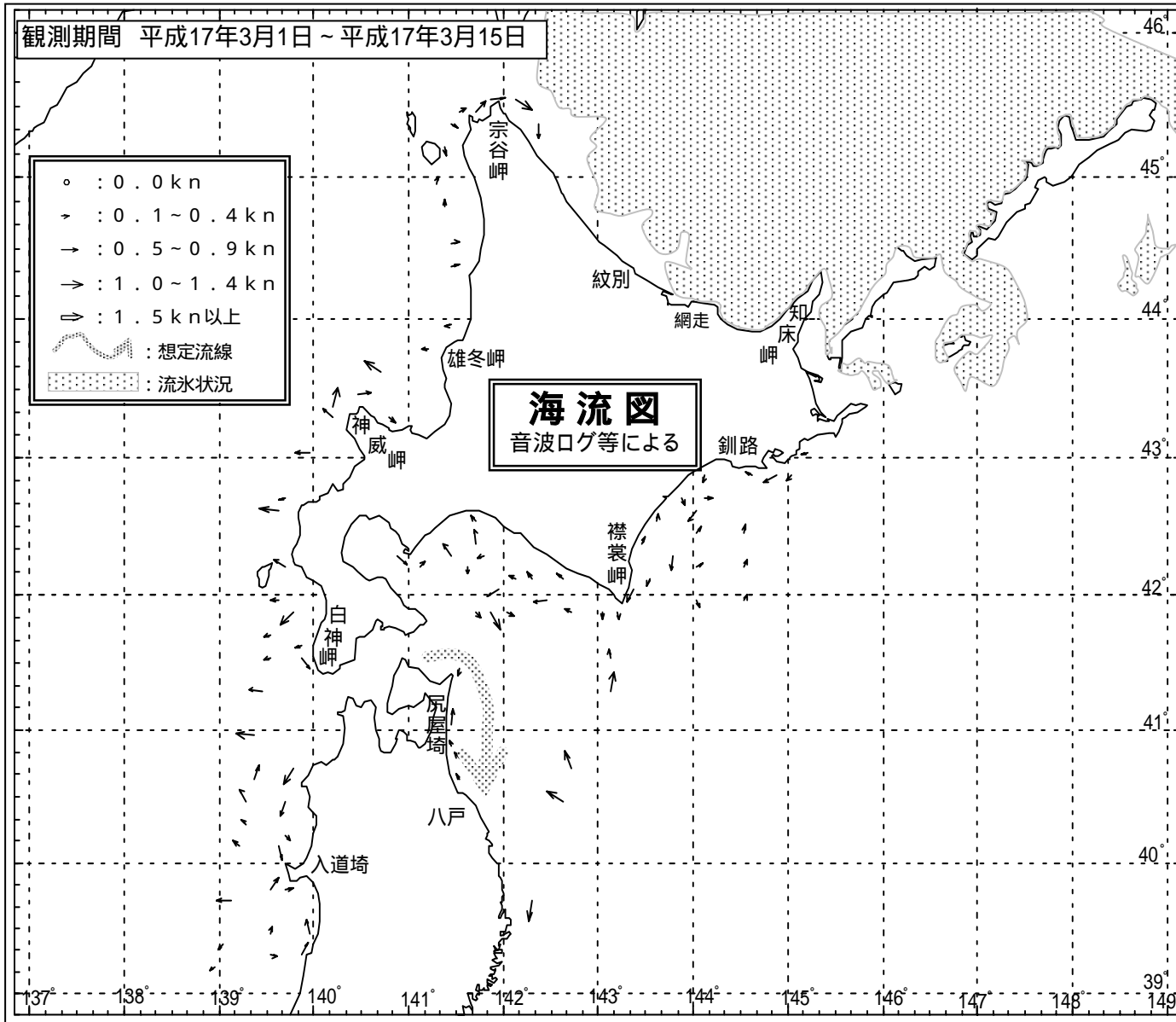


# 第一管区海洋速報

平成17年5号(3月17日発行)  
第一管区海上保安本部



## 海況

表面水温1 以下の親潮系水が襟裳岬の南南東約90海里まで達している。  
津軽暖流は、東経141度40分付近まで張り出した後、南方に流れている。

3月15日現在の流水状況

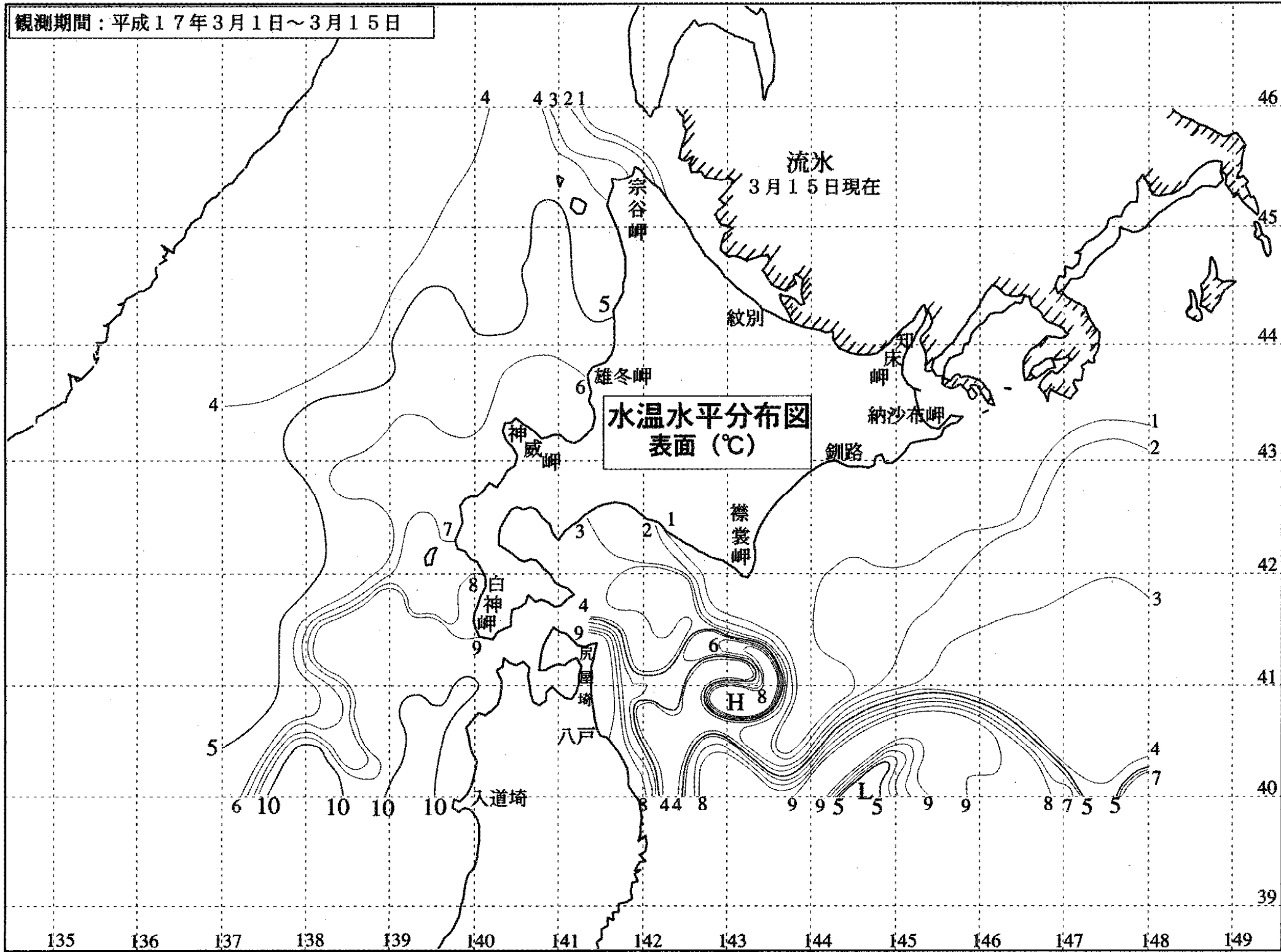
流水は網走付近から知床岬にかけて接岸している。  
最新の流水情報は流水情報センターのホームページ  
<http://www1.kaiho.mlit.go.jp/KAN1/1center.html>  
をご覧ください。

## 資料出所

北海道立釧路水産試験場  
漁業情報サービスセンター  
気象衛星NOAA  
気象庁  
防衛庁  
海上保安庁

第一管区海上保安本部  
海洋情報部海洋調査課  
問い合わせ先  
TEL 0134-27-0118(内線2536)  
E-mail kaisyo1@jodc.go.jp

観測期間：平成17年3月1日～3月15日



水温水平分布図  
表面 (°C)

流氷  
3月15日現在

入道崎

八戸

戸田岬

白神岬

襟裳岬

釧路

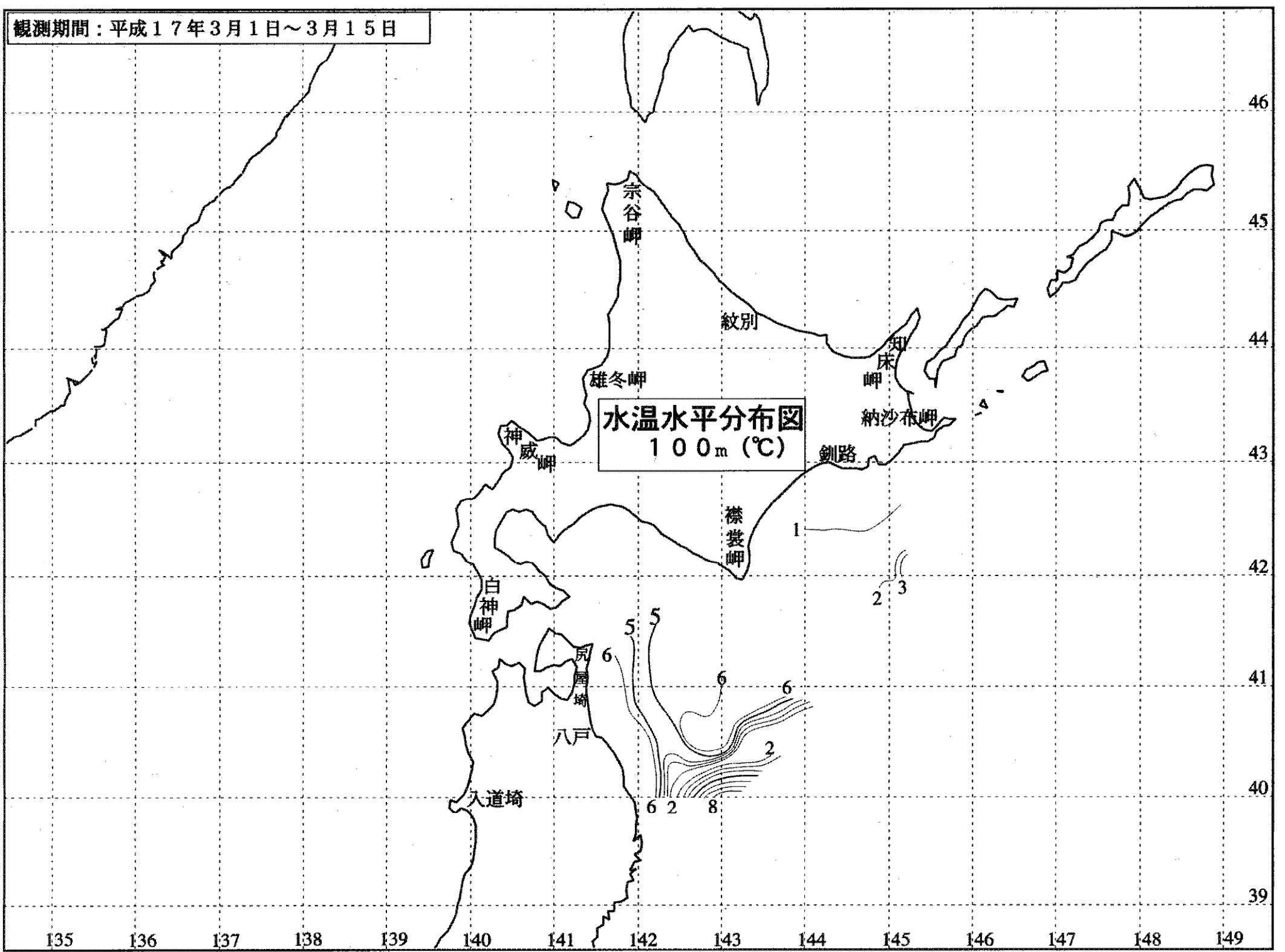
納沙布岬

知床岬

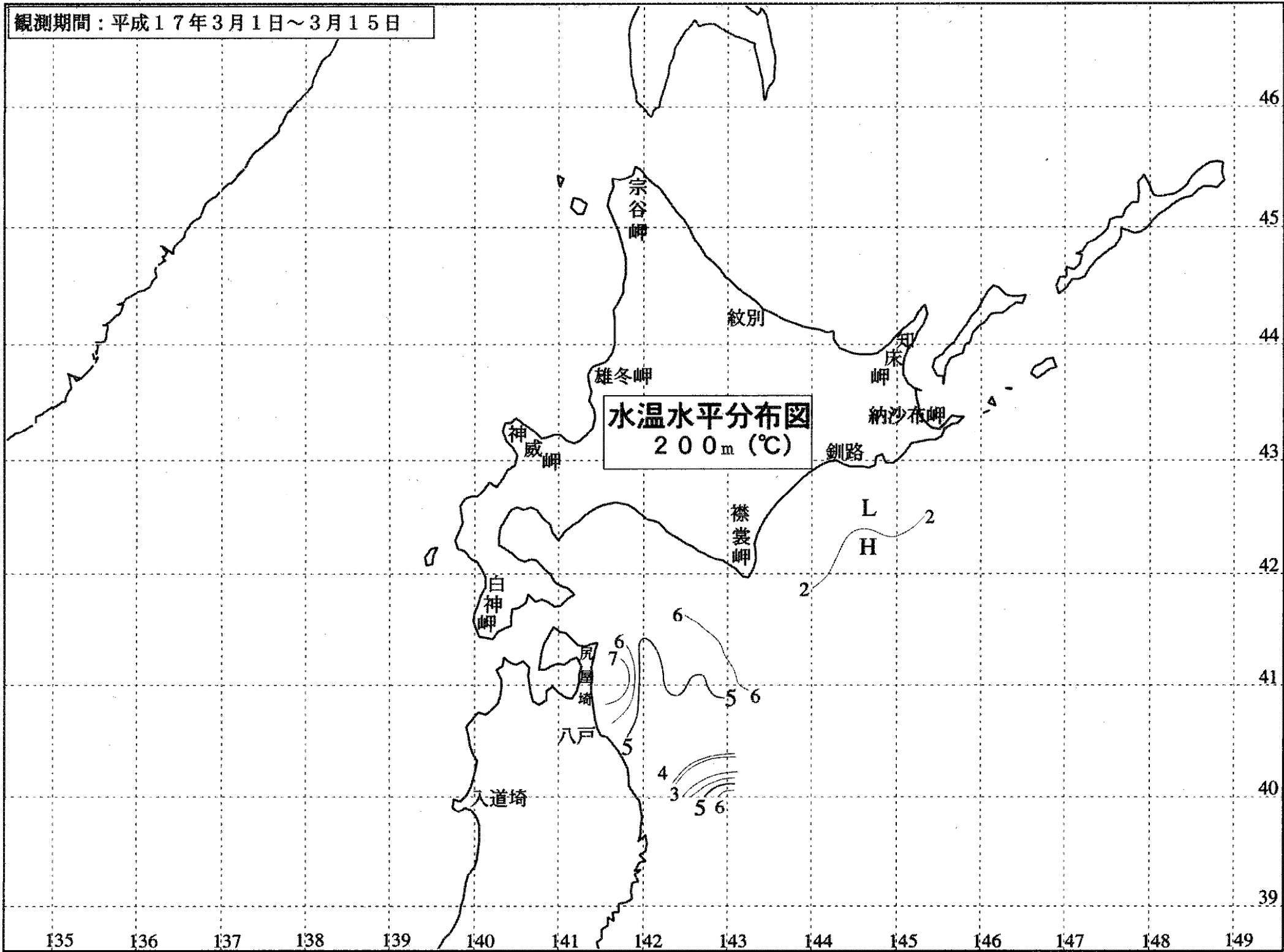
紋別

宗谷岬

観測期間：平成17年3月1日～3月15日



観測期間：平成17年3月1日～3月15日



水温水平分布図  
200m (°C)