

第一管区海洋速報

平成17年11号 (6月16日発行)
第一管区海上保安本部

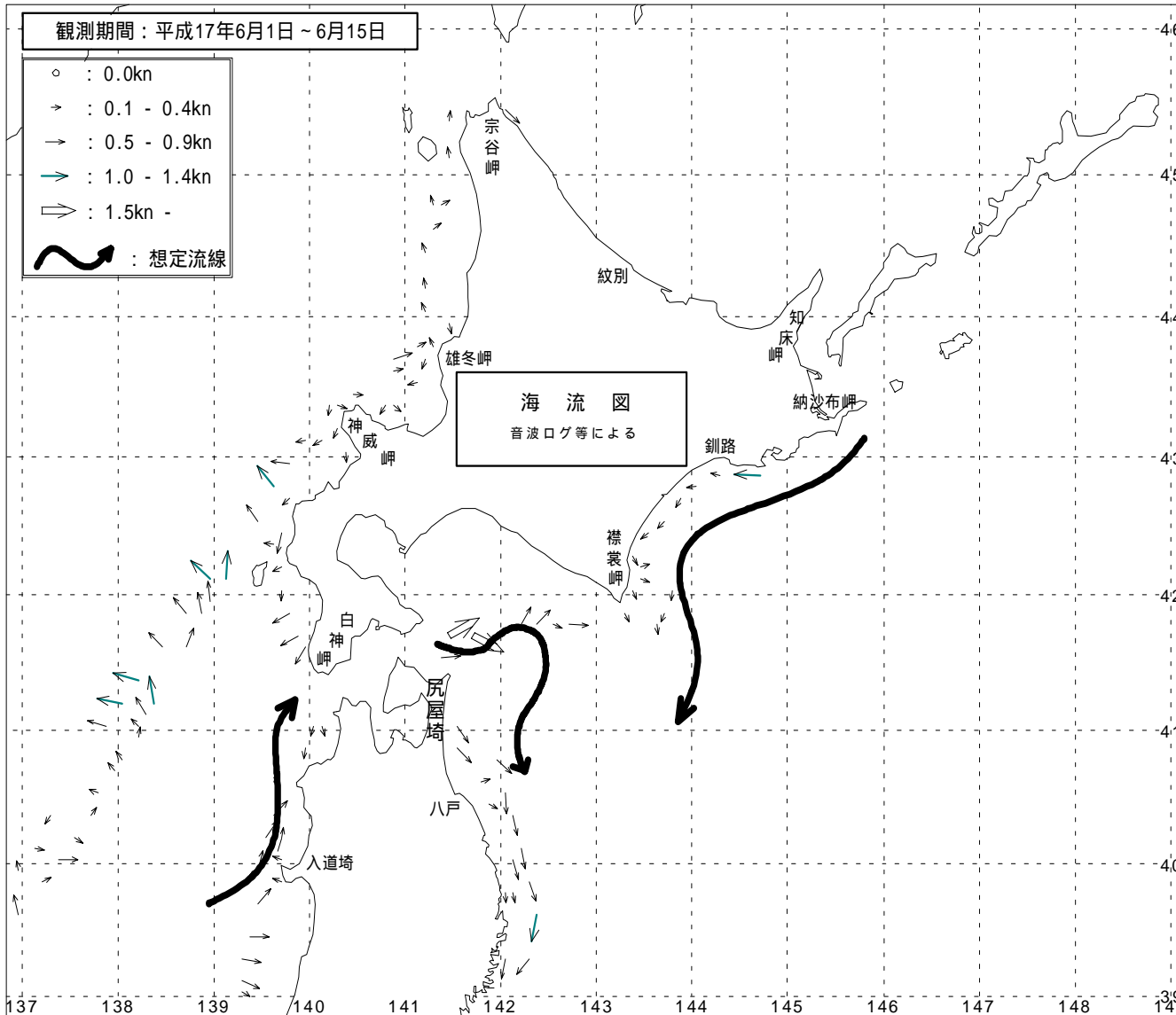
海況

表面水温6 台の親潮系水が襟裳岬の南約70海里まで達している。
津軽暖流は、東経142度30分付近まで張り出した後、南方に流れている。

資料出所

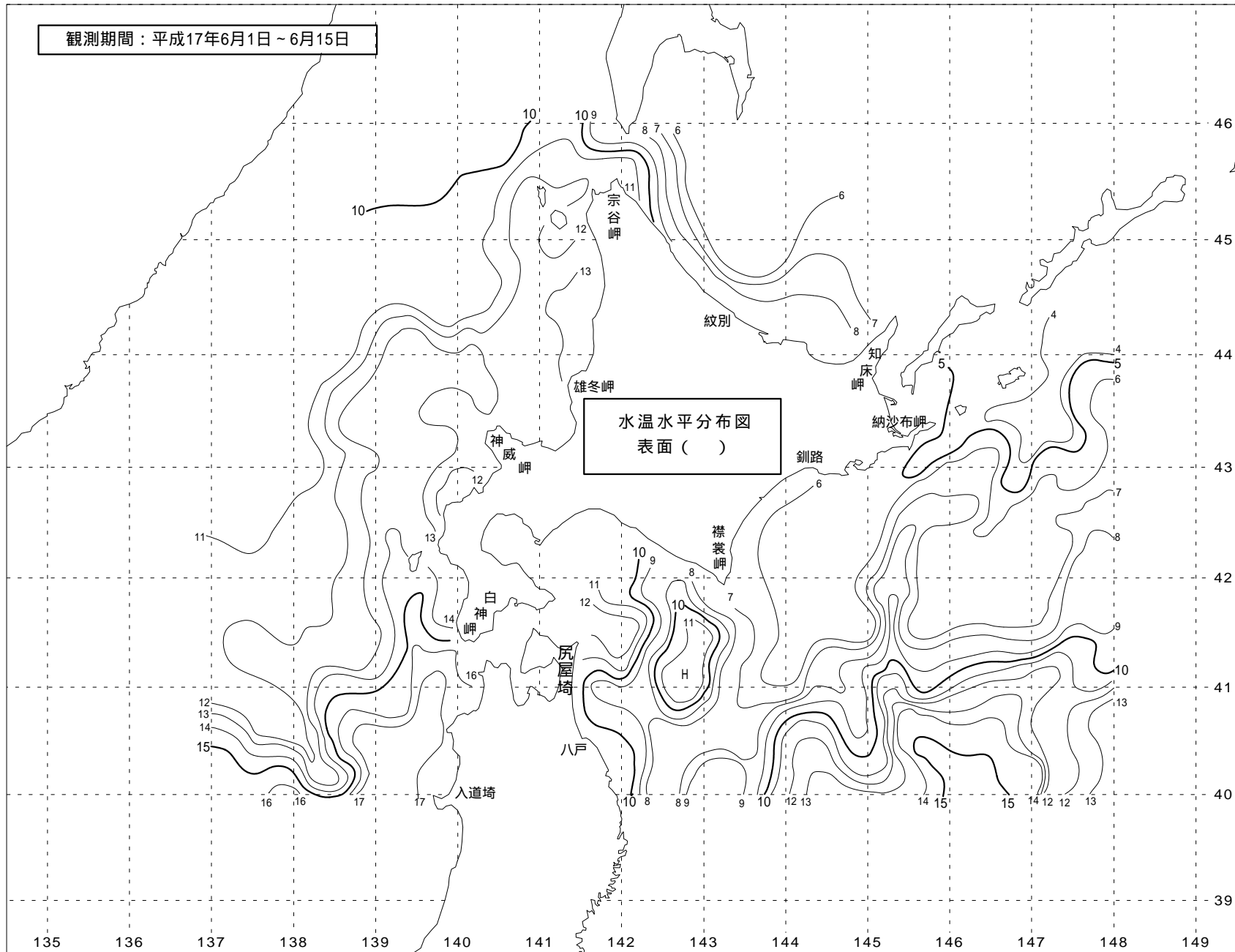
漁業情報サービスセンター
北海道立釧路水産試験場
北海道立中央水産試験場
北海道立函館水産試験場
北海道区水産研究所
気象衛星NOAA
気象庁
防衛庁
海上保安庁

第一管区海上保安本部
海洋情報部海洋調査課
問い合わせ先
TEL 0134-27-0118 (内線2536)
E-mail kaisyo1@jodc.go.jp

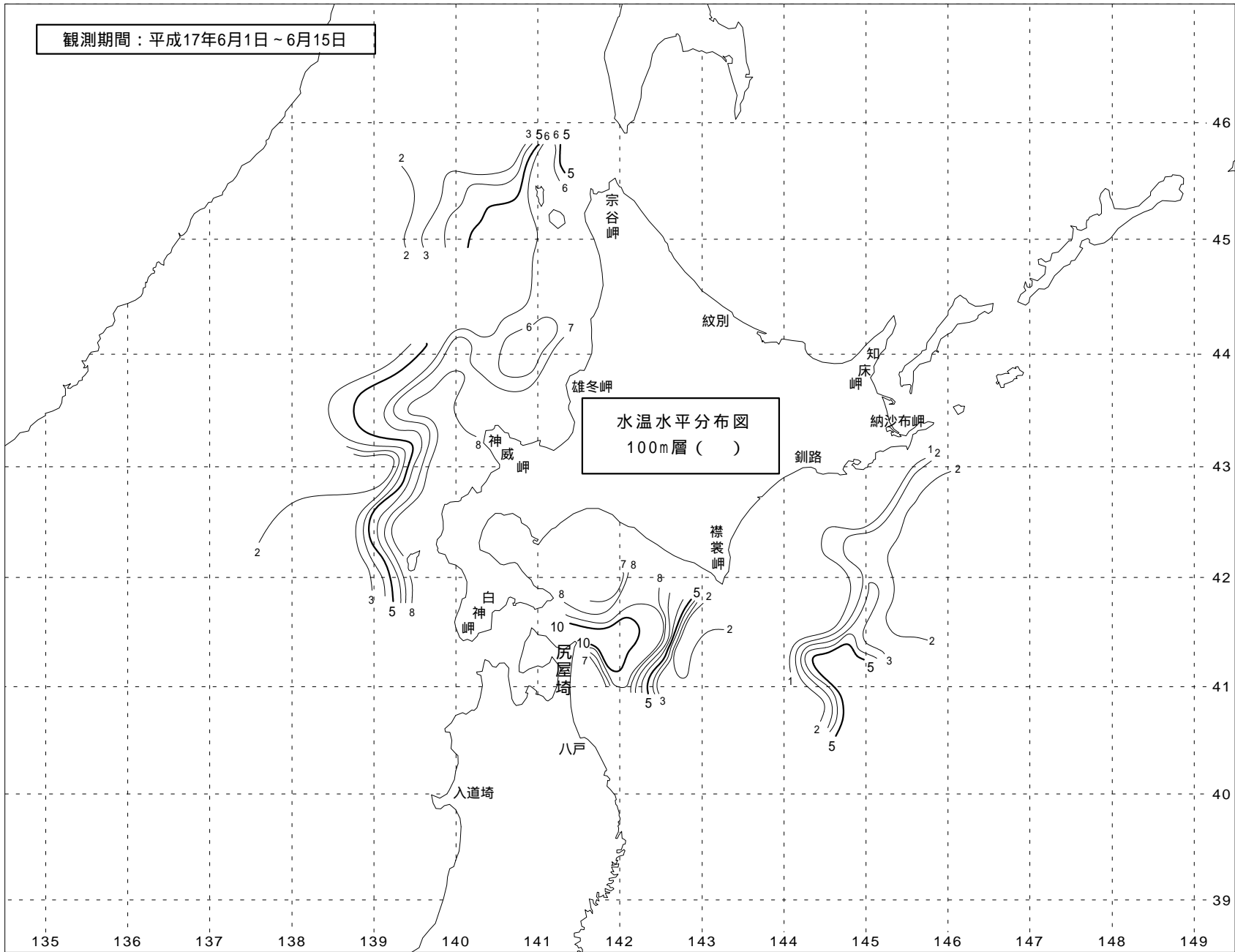


観測期間：平成17年6月1日～6月15日

水温水平分布図
表面()



観測期間：平成17年6月1日～6月15日



観測期間：平成17年6月1日～6月15日

水温水平分布図
200m層 ()

