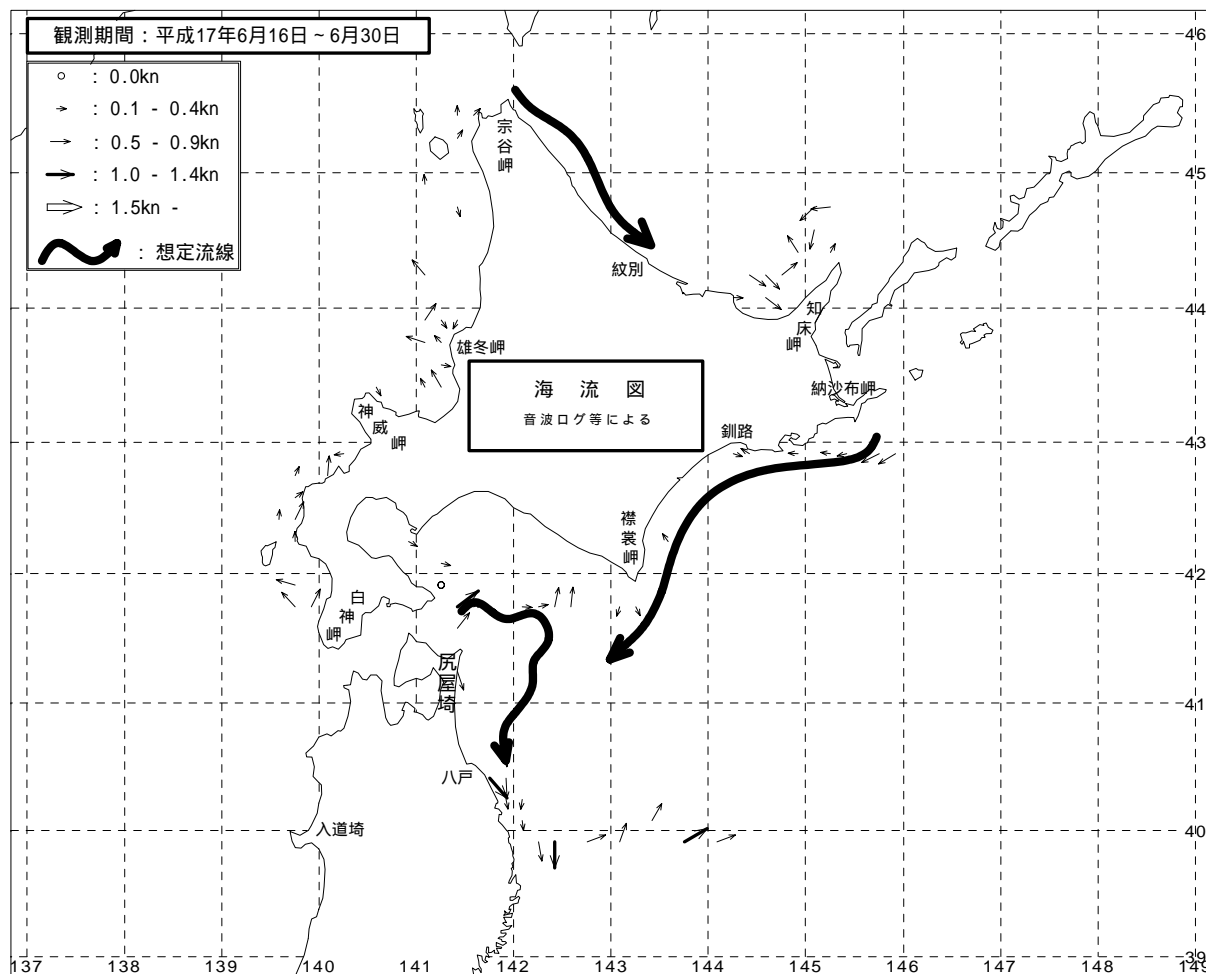


第一管区海洋速報

平成17年第12号(7月1日発行)

第一管区海上保安本部



海況

表面水温11 台の親潮系水が襟裳岬南方約35海里付近に達している。

津軽暖流は、東経142度20分付近まで張り出した後、南方へ流れている。

資料出所

防衛庁

気象庁

水産総合研究センター北海道区水産研究所

北海道立稚内水産試験場

北海道立函館水産試験場

岩手県水産技術センター

(社)漁業情報サービスセンター

海上保安庁

気象衛星NOAA

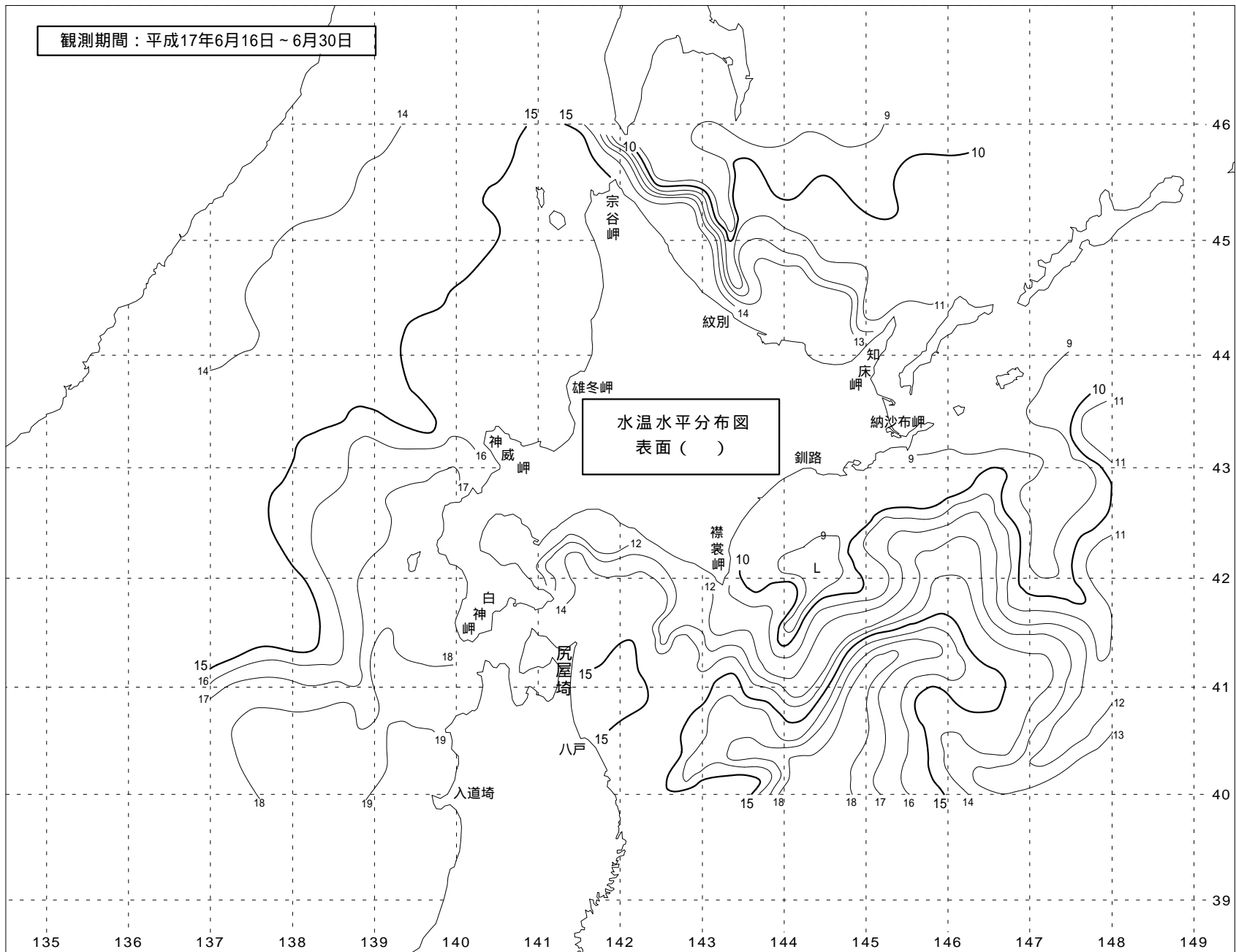
第一管区海上保安本部
海洋情報部海洋調査課

【問合せ先】

TEL: 0134-27-0118(内線2536)

E-mail kaisyo1@jodc.go.jp

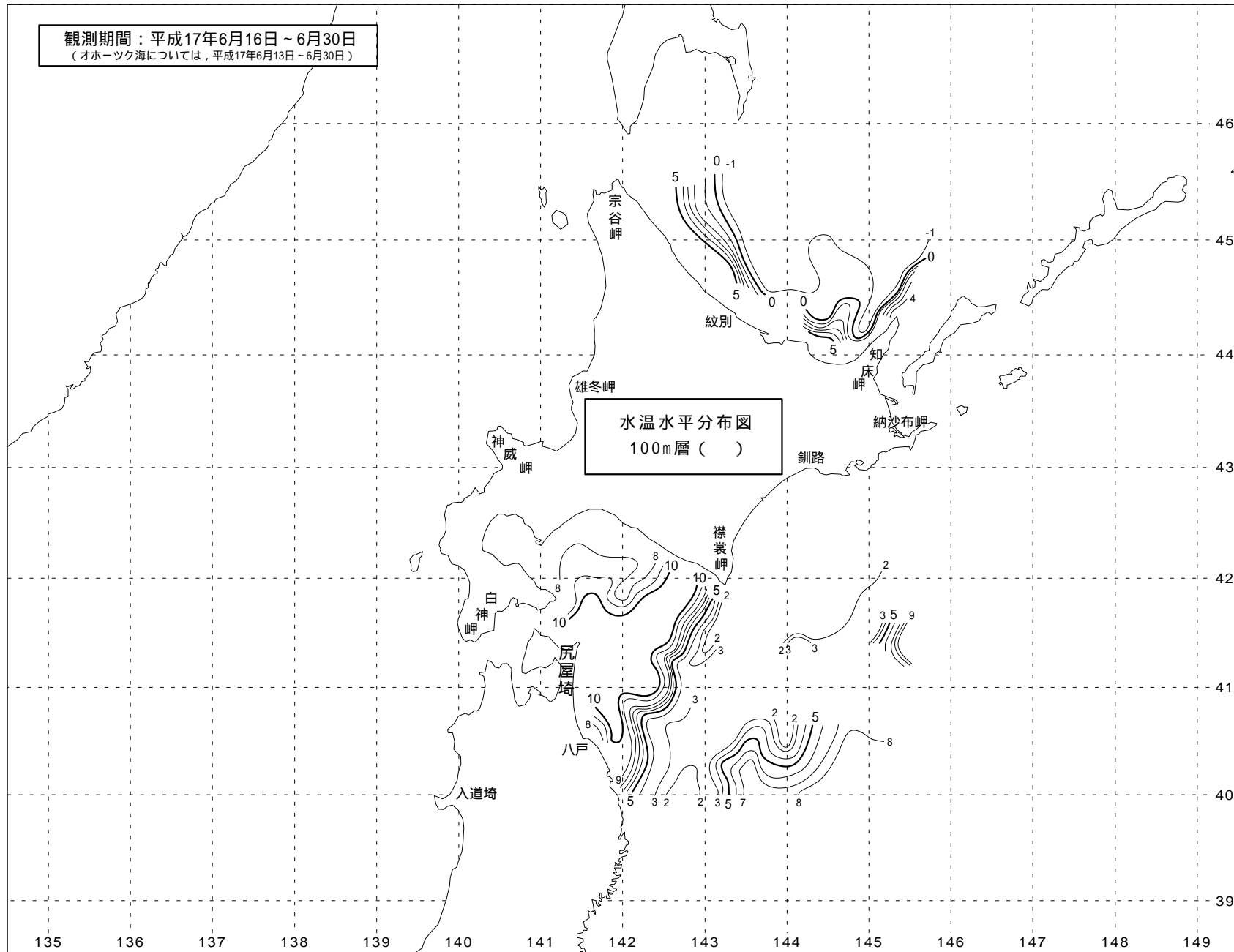
観測期間：平成17年6月16日～6月30日



水温水平分布図
表面()

観測期間：平成17年6月16日～6月30日
(オホーツク海については、平成17年6月13日～6月30日)

水温水平分布図
100m層 ()



観測期間：平成17年6月16日～6月30日
(オホーツク海については、平成17年6月13日～6月30日)

水温水平分布図
200m層()

