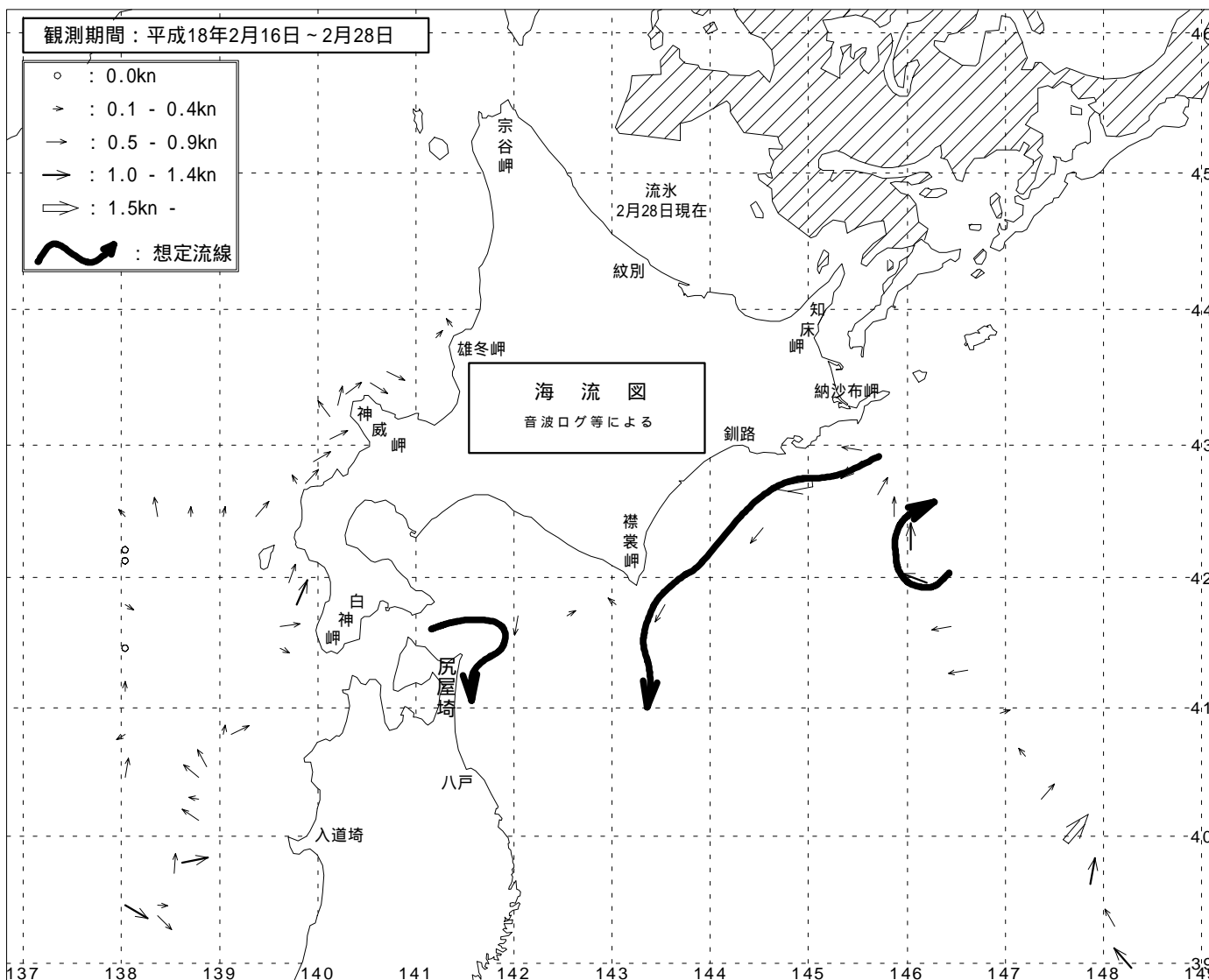


第一管区海洋速報

平成18年第4号(3月2日発行)

第一管区海上保安本部



【海況】

表面水温0 台の親潮系水が襟裳岬沖南南西約110海里付近に、また、津軽暖流は東経141度50分付近に達している。

表面水温は、北海道東部太平洋沿岸では0 以下であり、前号と比べ1 程度降温している。

北海道西岸沿岸の表面水温は、2～7 台であり、前号より1 程度昇温している。

2月28日現在の流水の状況

流水はオホーツク海沿岸から離岸している。最新の流水情報は情報センターのホームページ <http://www1.kaiho.mlit.go.jp/KAN1/1center.html> をご覧下さい。

【資料出所】

防衛庁
気象庁
北海道立中央水産試験場
北海道立釧路水産試験場
北海道立函館水産試験場
(社)漁業情報サービスセンター
海上保安庁
気象衛星NOAA

第一管区海上保安本部
海洋情報部海洋調査課

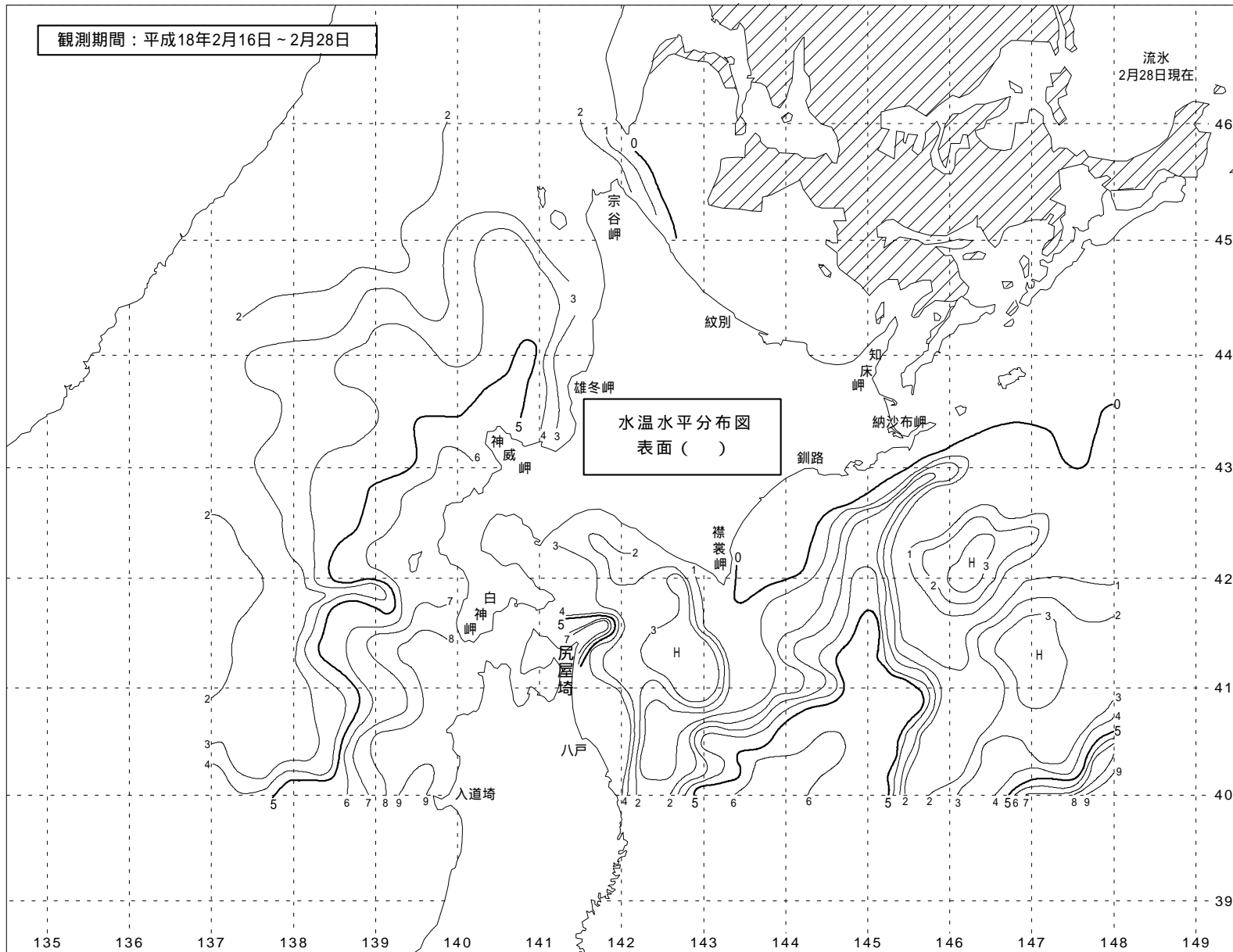
【問合せ先】

TEL: 0134-27-0118(内線2536)

E-mail kaisyoy1@jodc.go.jp

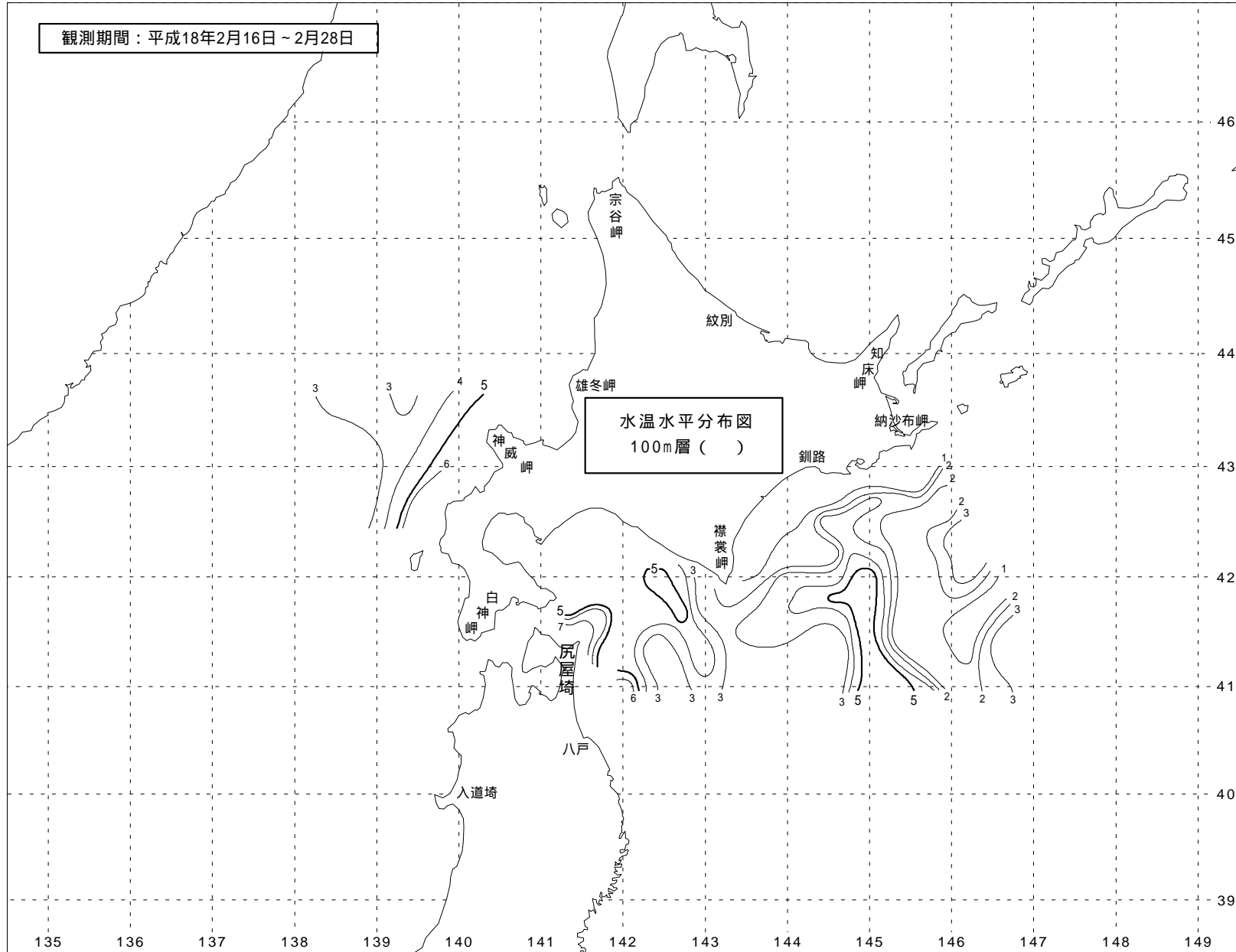
観測期間：平成18年2月16日～2月28日

流水
2月28日現在



水温水平分布図
表面()

観測期間：平成18年2月16日～2月28日



観測期間：平成18年2月15日～2月28日

