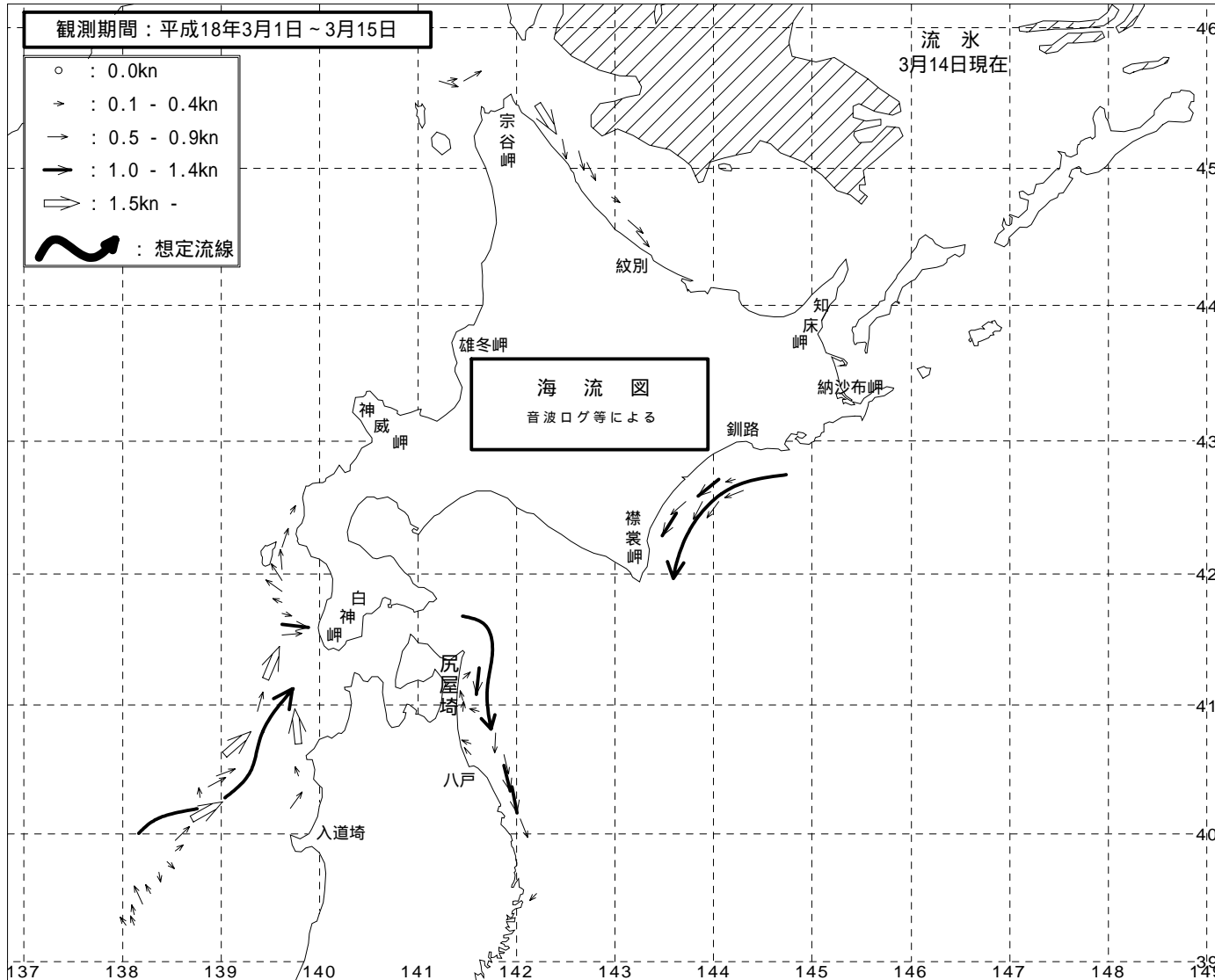


第一管区海洋速報

平成18年第5号(3月16日発行)

第一管区海上保安本部



【海況】

表面水温0 台の親潮系水が襟裳岬南南東方60海里付近に、また、津軽暖流の張出しは東経141度40分にある。

表面水温は、東部太平洋沿岸で0 台、南部太平洋沿岸で1~3 台、また、日本海沿岸で2~8 台である。

釧路南方及び納沙布岬南南東方には、各々4台・3 台の暖水域がある。

なお、オホーツク海は資料が無いため不明。

【3月14日の流氷の状況】

融解が進むとともに、北緯45度付近にまで後退した。

最新の流氷情報は、流氷情報センター
<http://www1.kaiho.mlit.go.jp/KAN1/1center.html>
 をご覧下さい。

【資料出所】

- 防衛庁
- 舞鶴海洋気象台
- 東北区水産研究所
- (社) 漁業情報サービスセンター
- 海上保安庁
- 気象衛星NOAA

第一管区海上保安本部
 海洋情報部海洋調査課

【問合せ先】

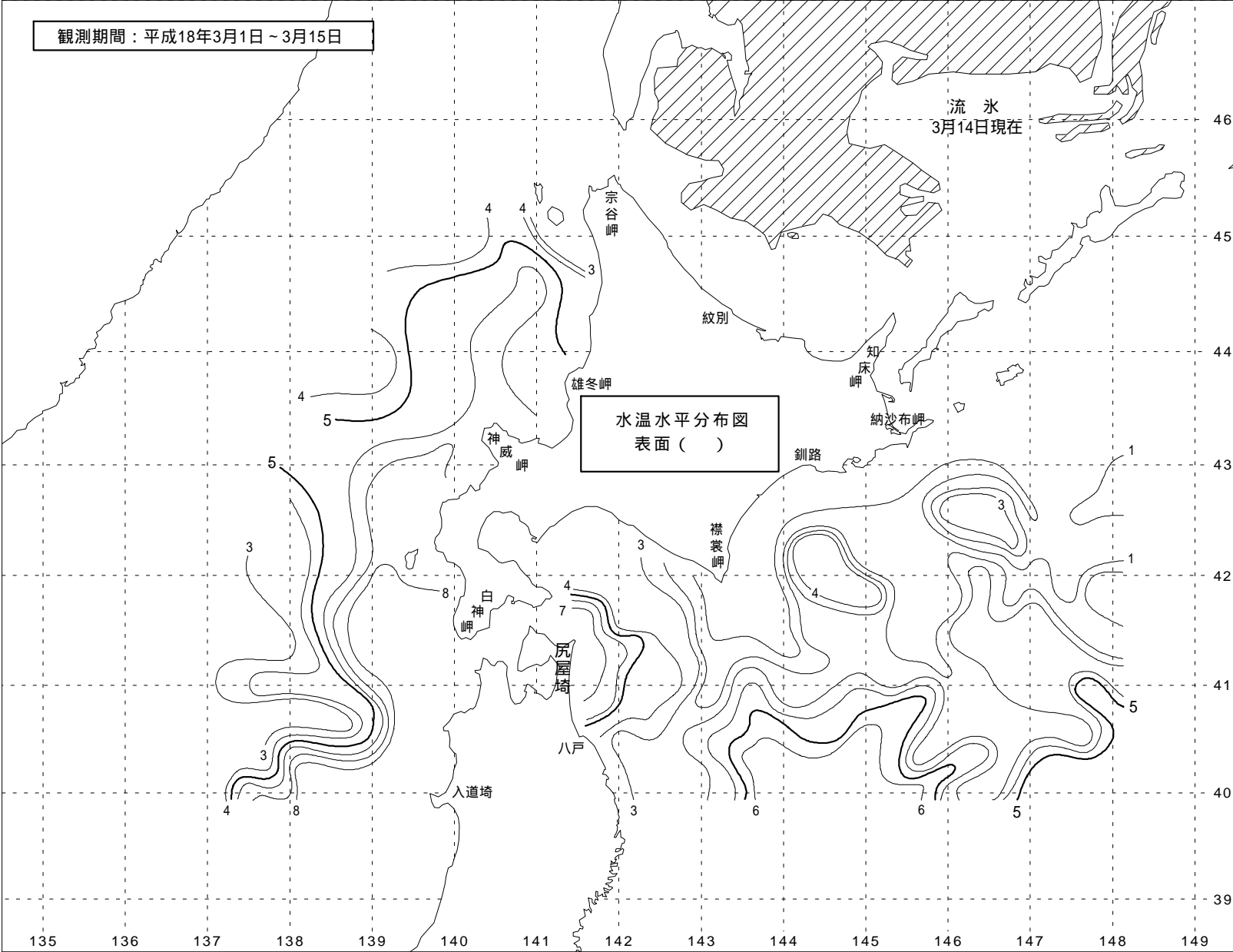
TEL: 0134-27-0118(内線2536)

E-mail kaisy01@jodc.go.jp

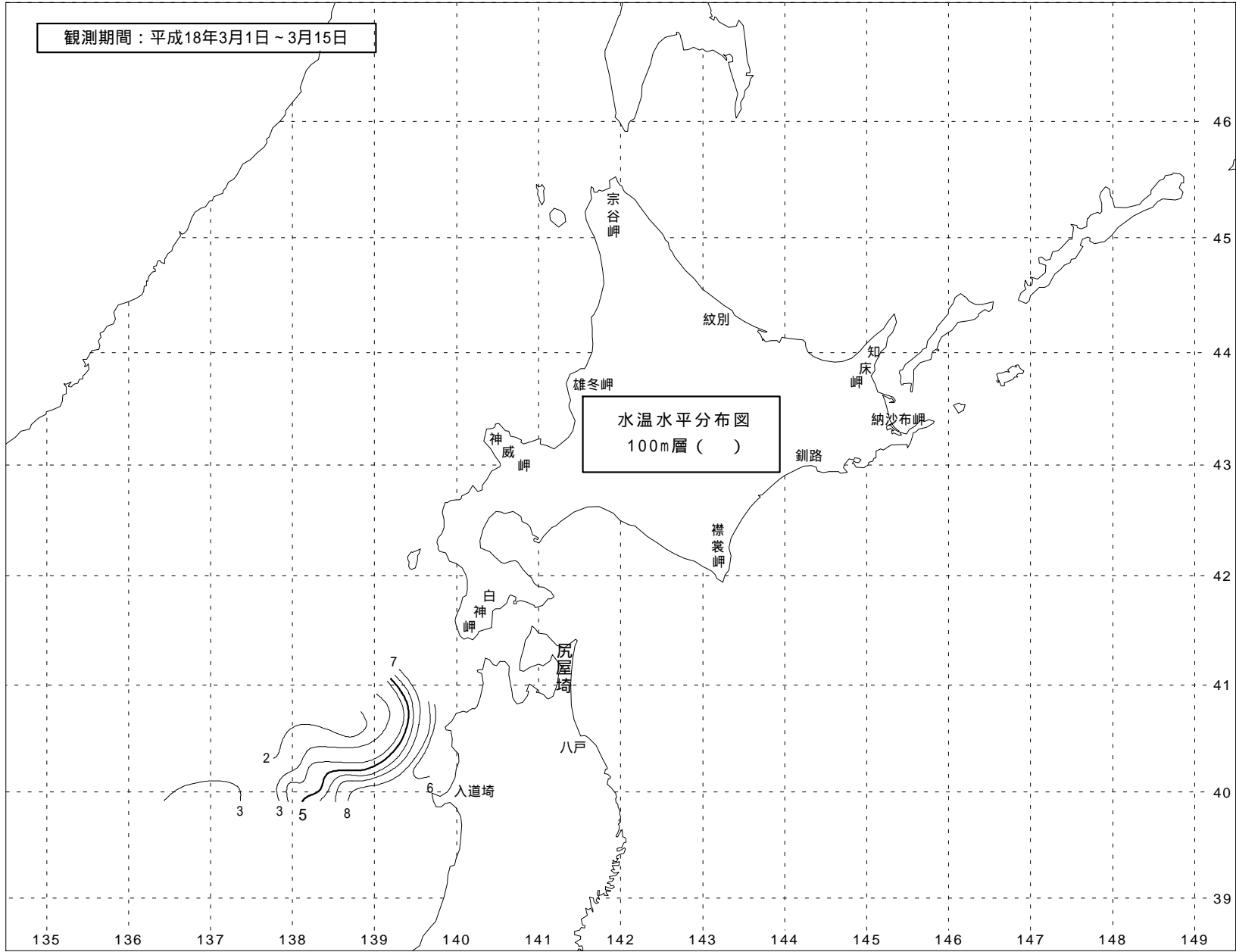
観測期間：平成18年3月1日～3月15日

流水
3月14日現在

水温水平分布図
表面()



観測期間：平成18年3月1日～3月15日



観測期間：平成18年3月1日～3月15日

