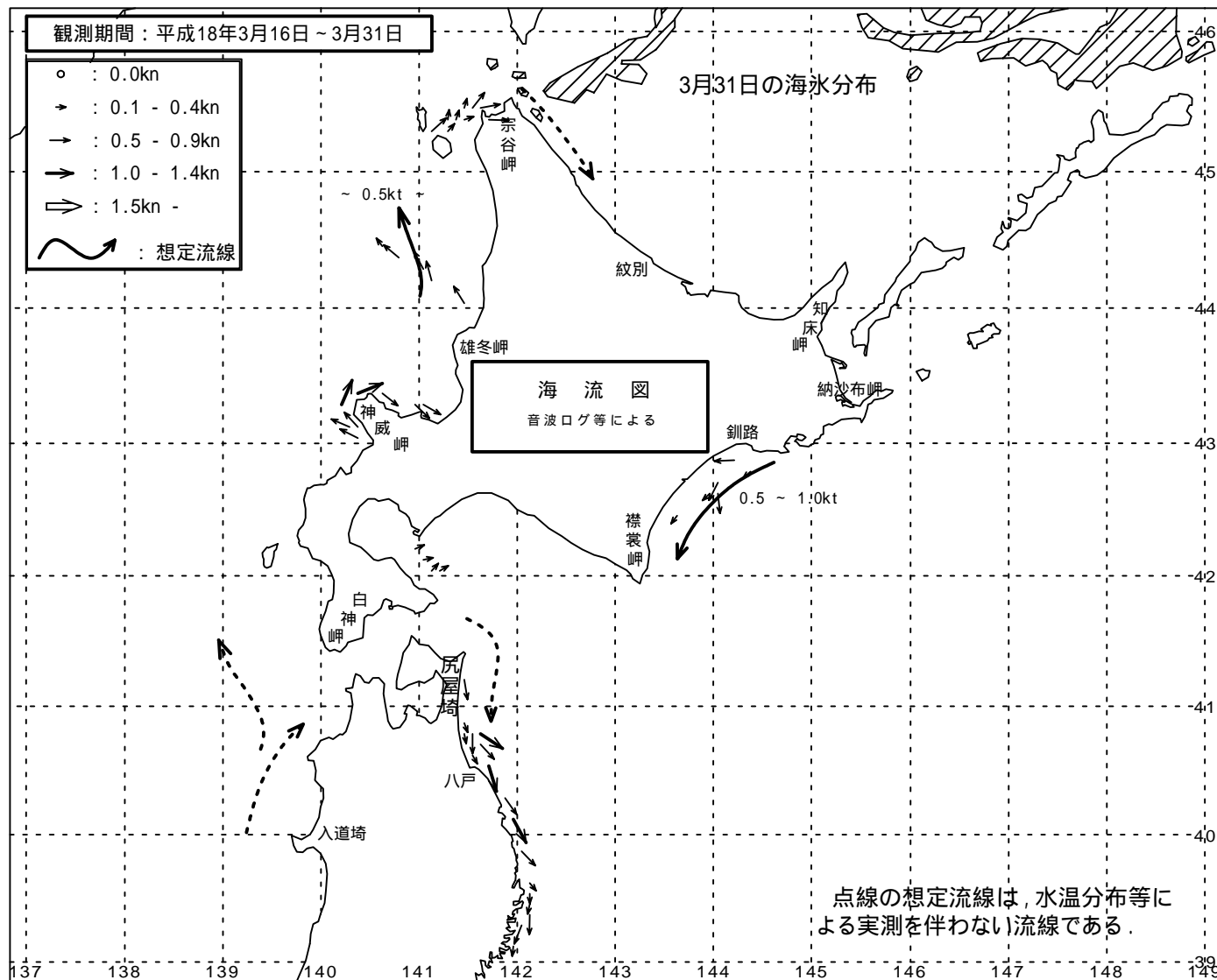


第一管区海洋速報

平成18年第6号(4月3日発行)

第一管区海上保安本部



【海況】

・太平洋

東部沿岸域には0.5~1.0ノット程度の南西流があり、表面水温0~1 台、西部沿岸域は表面水温3~4 台である。

津軽暖流域は、表面水温6~7 台である。

沖合域は、納沙布岬南東方90海里付近に表面水温で2 台の暖水域がある。

・日本海

南西部沿岸は表面水温5~6 台、北西部は0.5ノット前後の北上流があり、表面水温4~5 台である。

・オホーツク海

宗谷岬から枝幸沿岸域の表面水温は1 台である。

【流水の状況(3月31日)】

アニワ岬より宗谷岬北東方へ帯状に延びている。

最新の流水情報は、流水情報センター

<http://www1.kaiho.mlit.go.jp/KAN1/1center.html>
をご覧ください。

【資料出所】

防衛庁

(社)漁業情報サービスセンター

海上保安庁

気象衛星NOAA

【問合せ先】

第一管区海上保安本部
海洋情報部海洋調査課

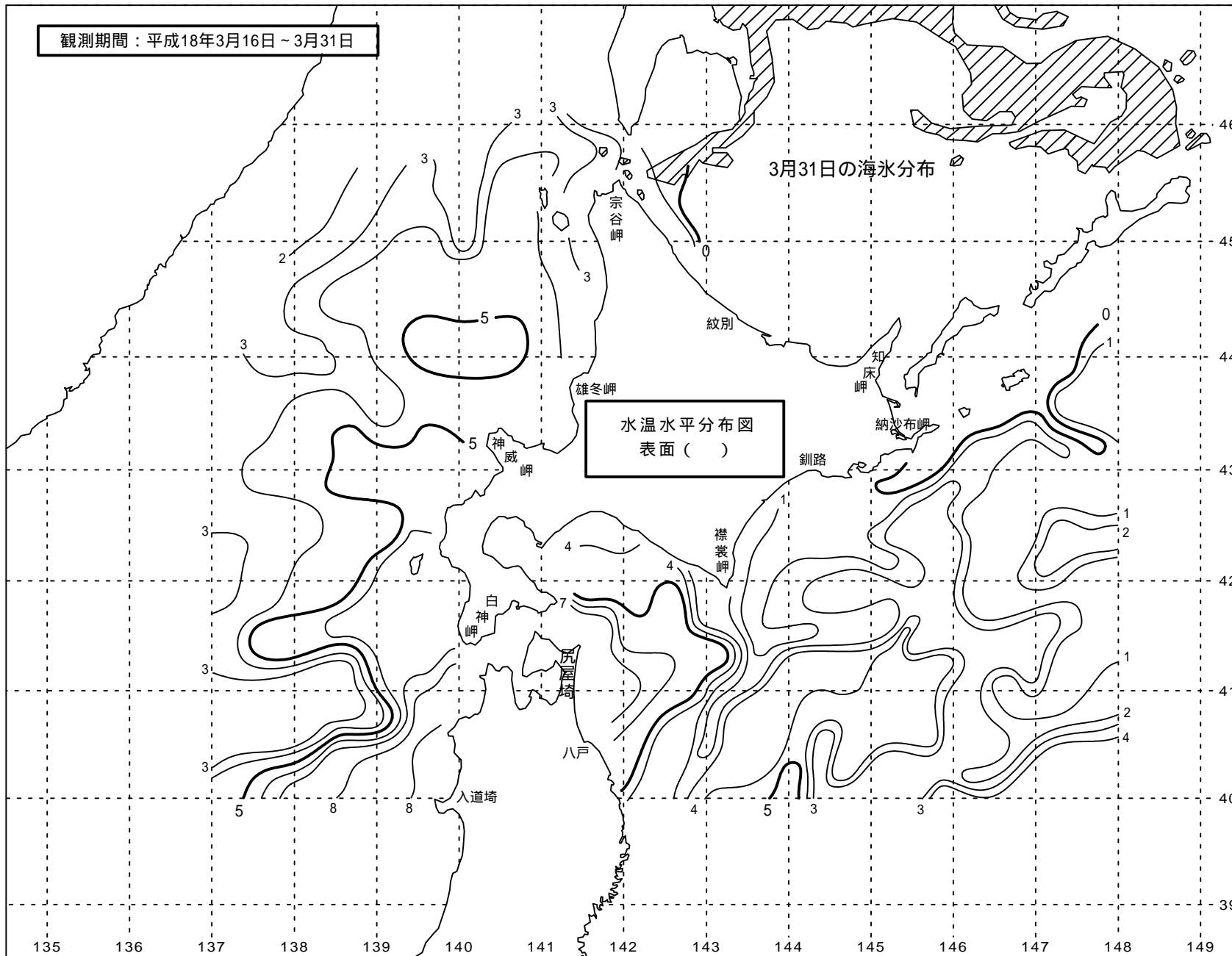
TEL: 0134-27-0118(内線2536)

E-mail kaisyo1@jodc.go.jp

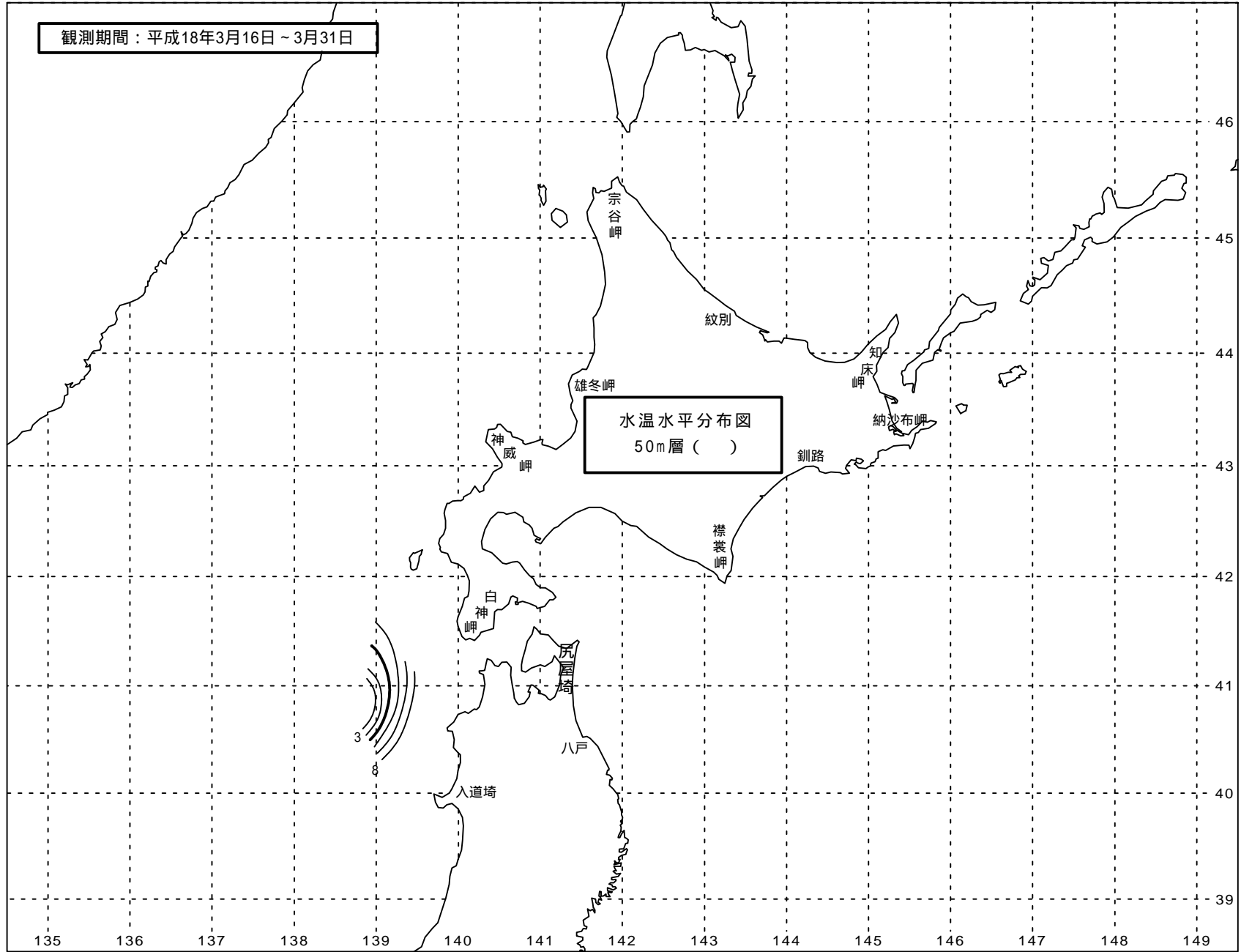
観測期間：平成18年3月16日～3月31日

3月31日の海水分布

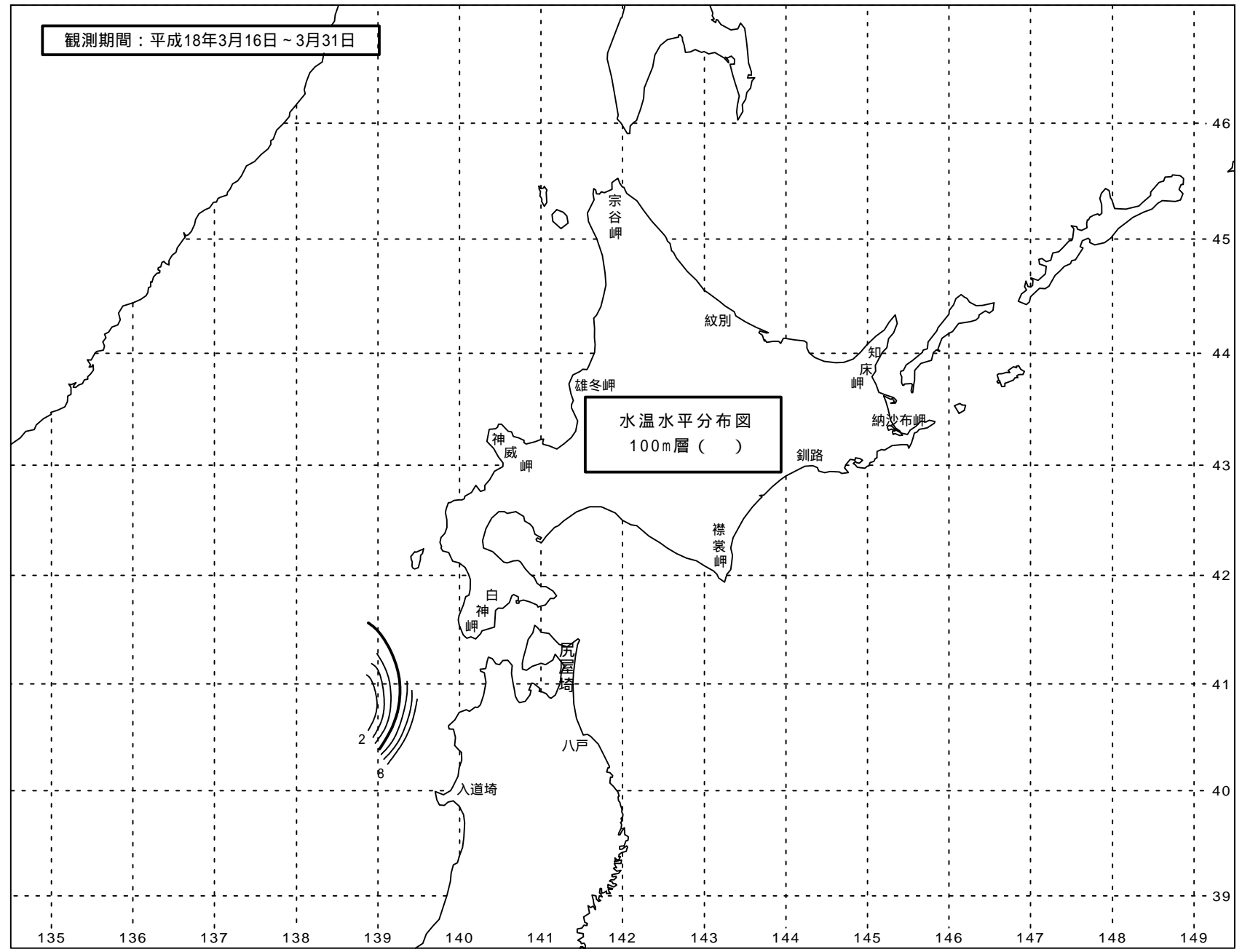
水温水平分布図
表面()



観測期間：平成18年3月16日～3月31日



観測期間：平成18年3月16日～3月31日



水温水平分布図
100m層()

2
8

135 136 137 138 139 140 141 142 143 144 145 146 147 148 149

46
45
44
43
42
41
40
39