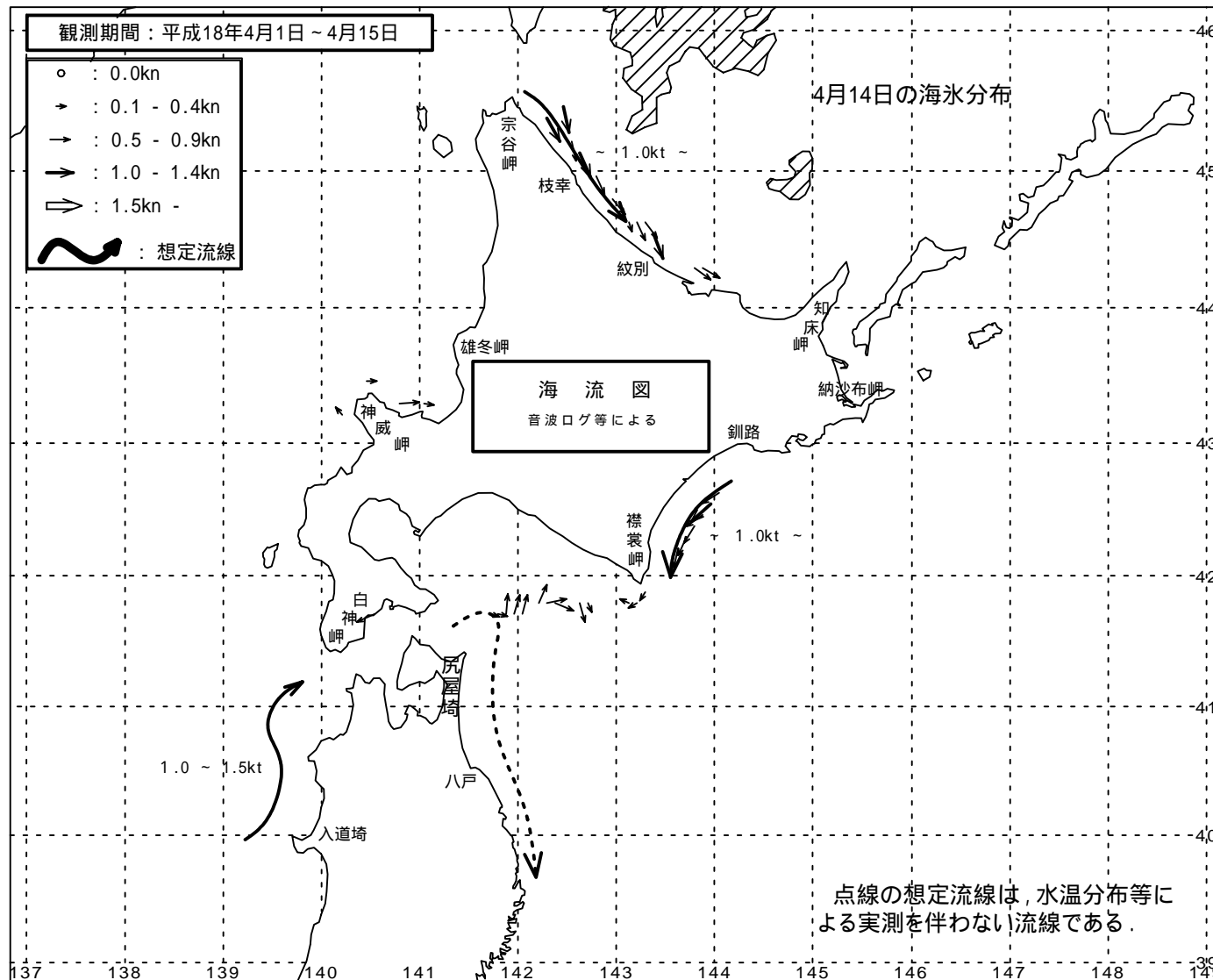


第一管区海洋速報

平成18年第7号(4月17日発行)

第一管区海上保安本部



【海況】

・太平洋
 東部沿岸域は1.0ノット前後の南西流があり、表面水温0~1 台、西部沿岸域は表面水温3~5 台である。
 津軽暖流域は、表面水温6~7 台である。
 ・日本海
 南西部沿岸は表面水温6~8 台、北西部は表面水温4~6 台である。
 ・オホーツク海
 沿岸域には1.0ノット前後の南東流がある。また宗谷岬から枝幸沿岸域の表面水温は1~2 台である。

【流水の状況(4月14日)】

アニワ岬付近及び南方に分布している。
 最新の流水情報は、流水情報センター
<http://www1.kaiho.mlit.go.jp/KAN1/1center.html>
 をご覧下さい。

【資料出所】

防衛庁
 北海道函館水産試験場
 (社)漁業情報サービスセンター
 海上保安庁
 気象衛星NOAA

第一管区海上保安本部
 海洋情報部海洋調査課

【問合せ先】

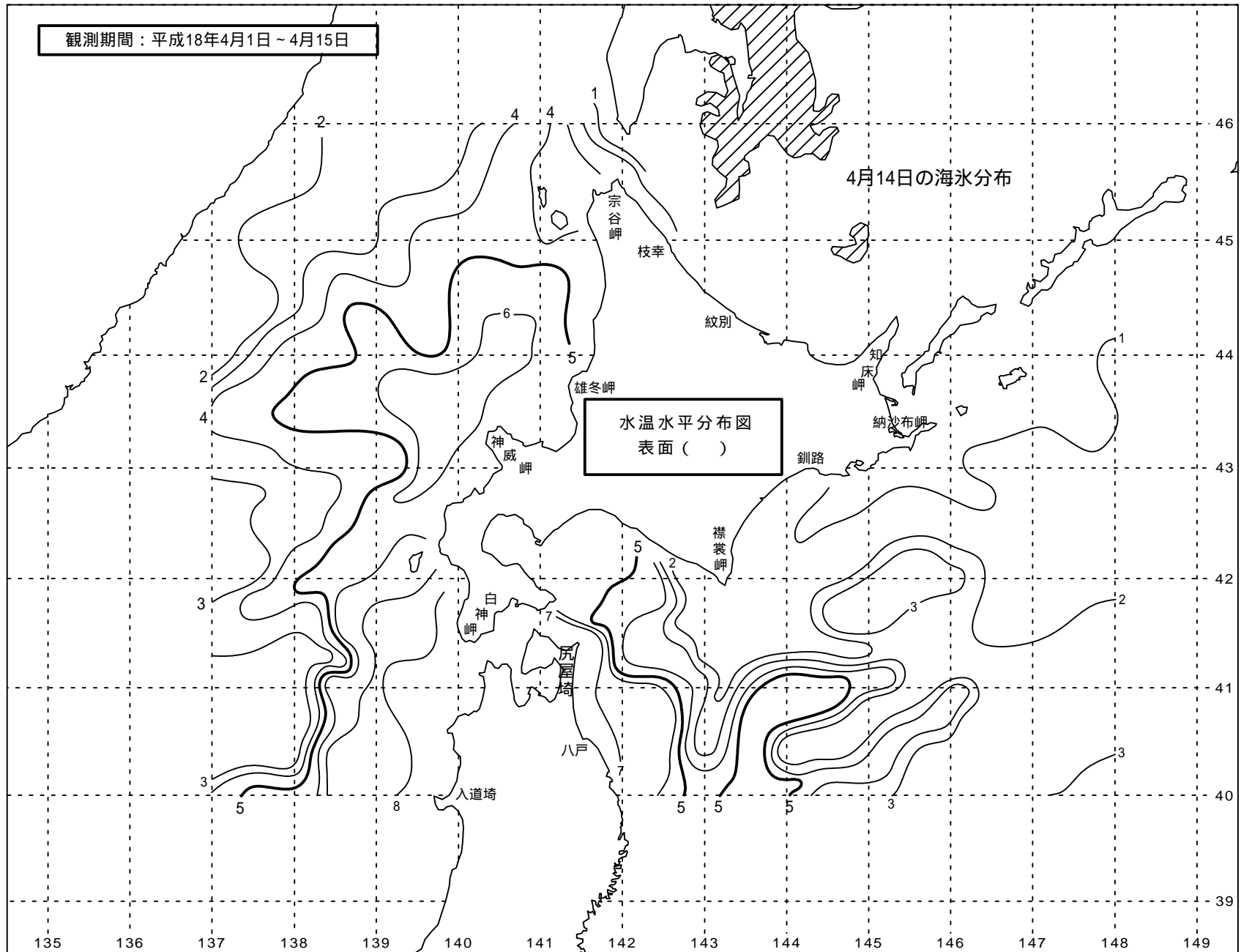
TEL: 0134-27-0118(内線2536)

E-mail kaisyo1@jodc.go.jp

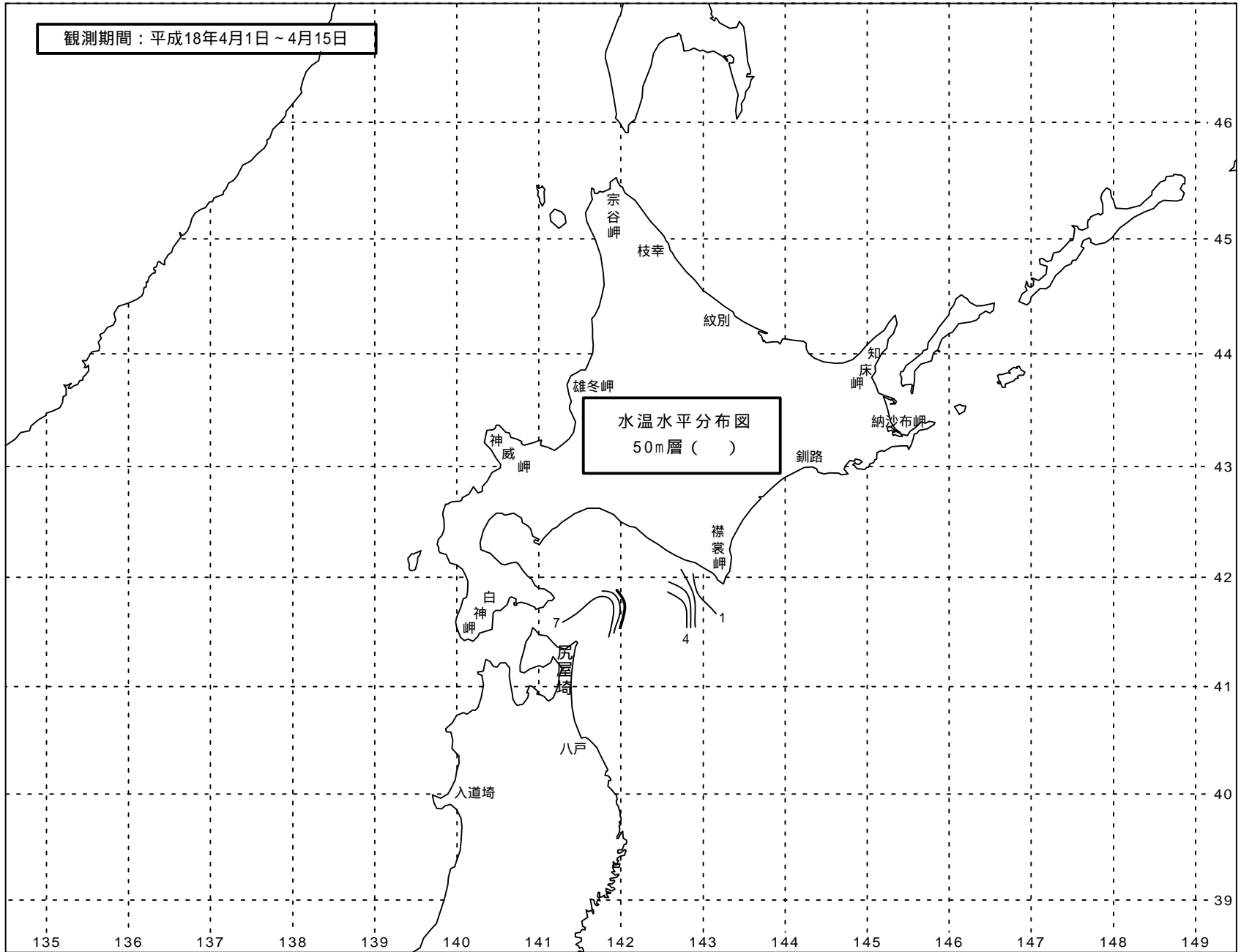
観測期間：平成18年4月1日～4月15日

4月14日の海水分布

水温水平分布図
表面 ()



観測期間：平成18年4月1日～4月15日



水温水平分布図
50m層 ()

135 136 137 138 139 140 141 142 143 144 145 146 147 148 149

46
45
44
43
42
41
40
39

観測期間：平成18年4月1日～4月15日

水温水平分布図
100m層 ()

