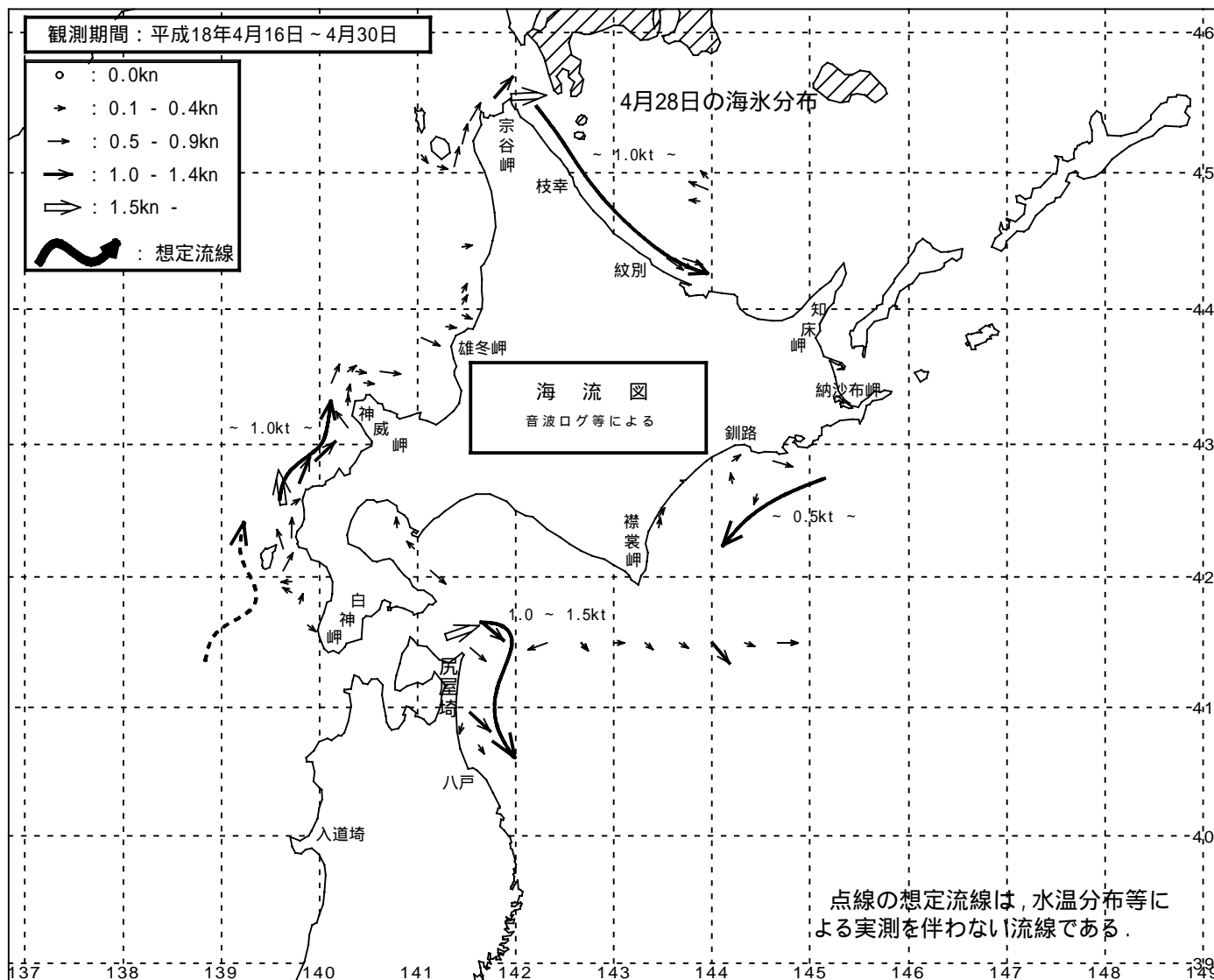


第一管区海洋速報

平成18年第8号(5月1日発行)

第一管区海上保安本部



【海況】

・太平洋

東部沿岸沖合には0.5ノット前後の南西流があり、表面水温1台、襟裳岬付近沿岸及び西部沿岸域は表面水温3台である。

津軽暖流域は、1.0~1.5ノット程度の流れであり、表面水温6~7台である。

・日本海

南西部沿岸は表面水温6~8台、北西部は表面水温4~6台である。

・オホーツク海

沿岸域には1.0ノット前後の南東流があり、沿岸域の表面水温は1~4台である。

【流氷の状況(4月28日)】

サハリン東岸及びアニワ湾に分布し、一部がクリリオン岬より南方に延伸している。

最新の流氷情報は、流氷情報センター <http://www1.kaiho.mlit.go.jp/KAN1/1center.html>

をご覧ください。

【資料出所】

函館海洋气象台

北海道区水産研究所

北海道中央水産試験場

北海道函館水産試験場

北海道釧路水産試験場

(社)漁業情報サービスセンター

海上保安庁

気象衛星NOAA

第一管区海上保安本部

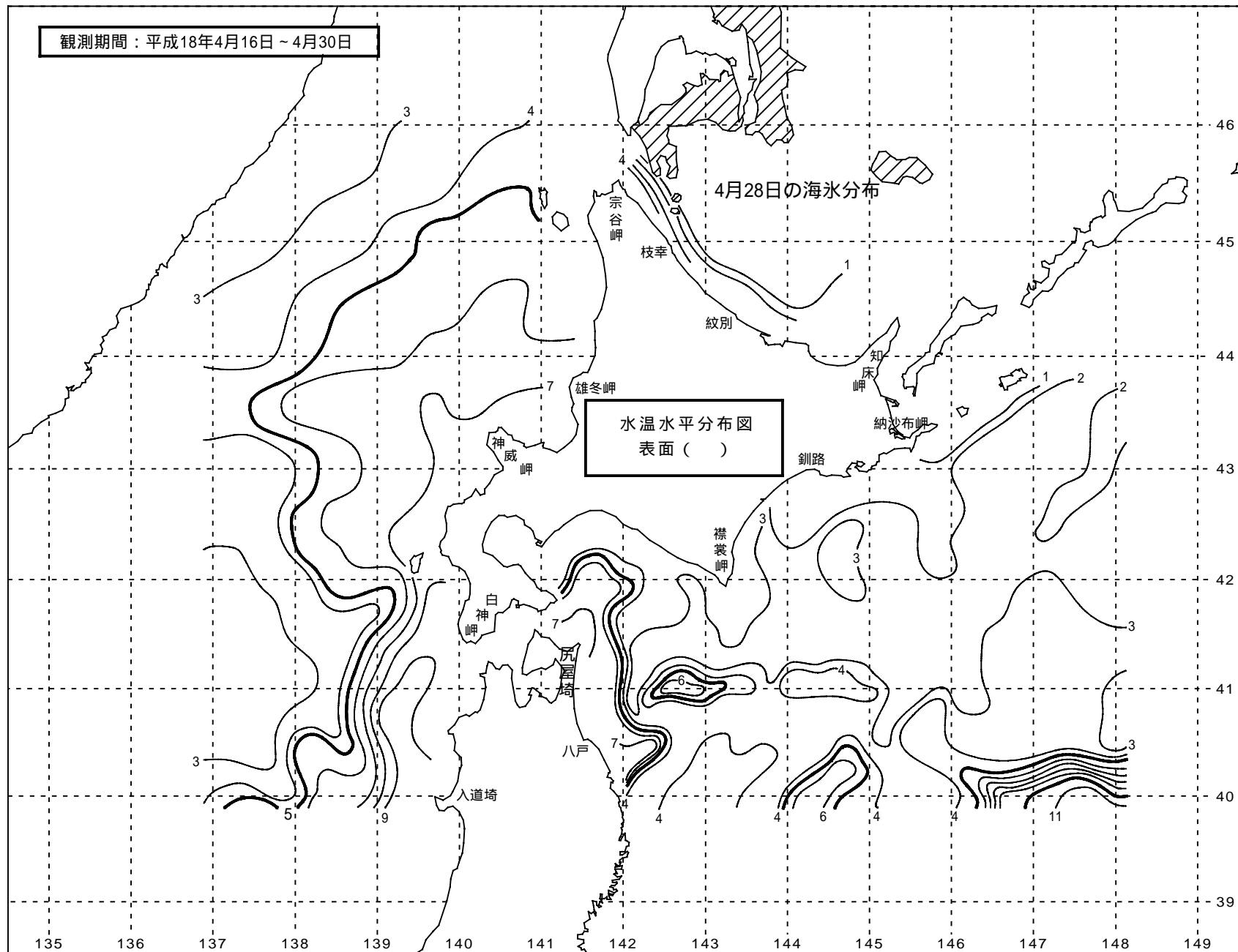
海洋情報部海洋調査課

【問合せ先】

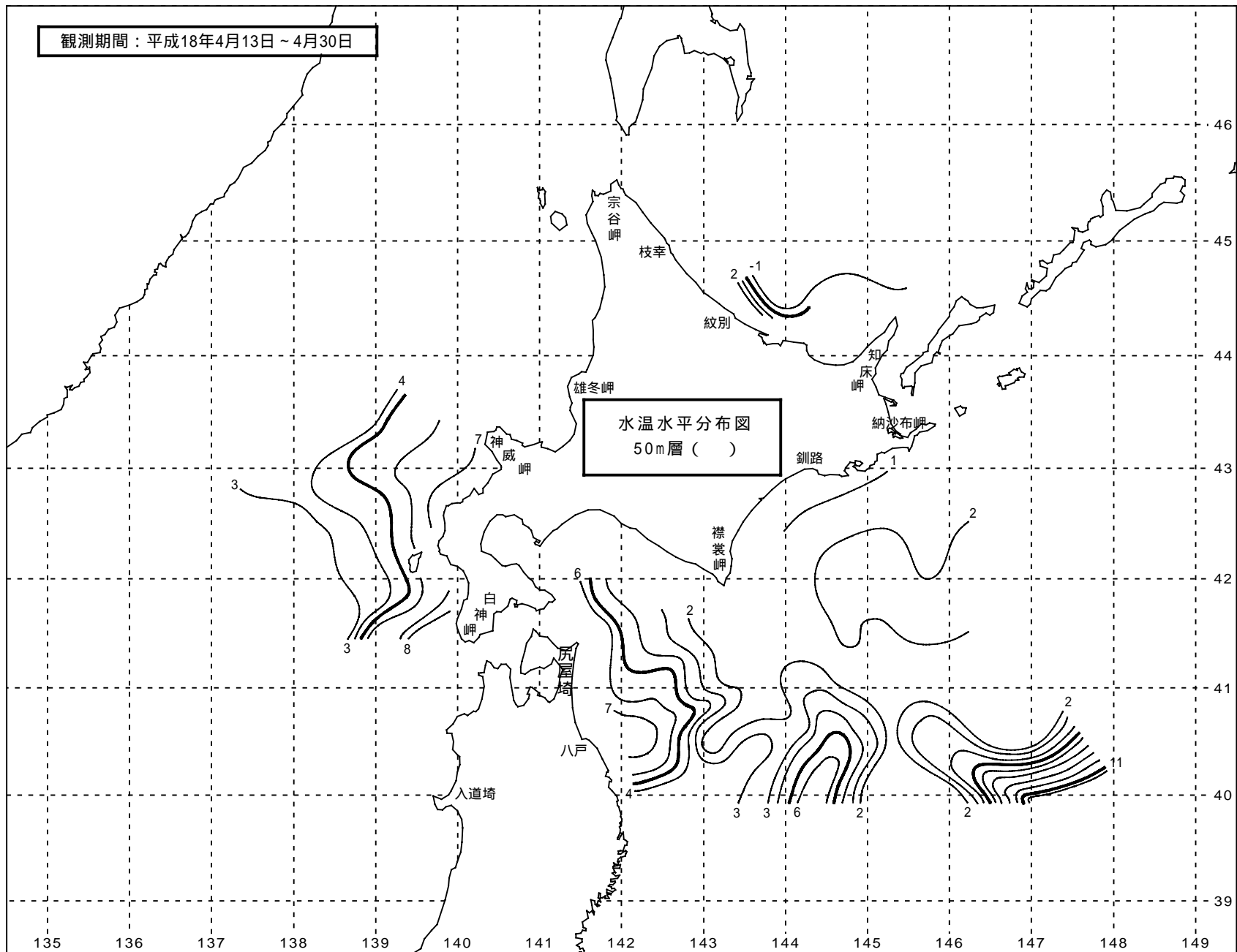
TEL: 0134-27-0118(内線2536)

E-mail kaisyo1@jodc.go.jp

観測期間：平成18年4月16日～4月30日



観測期間：平成18年4月13日～4月30日



水温水平分布図
50m層 ()

観測期間：平成18年4月13日～4月30日

