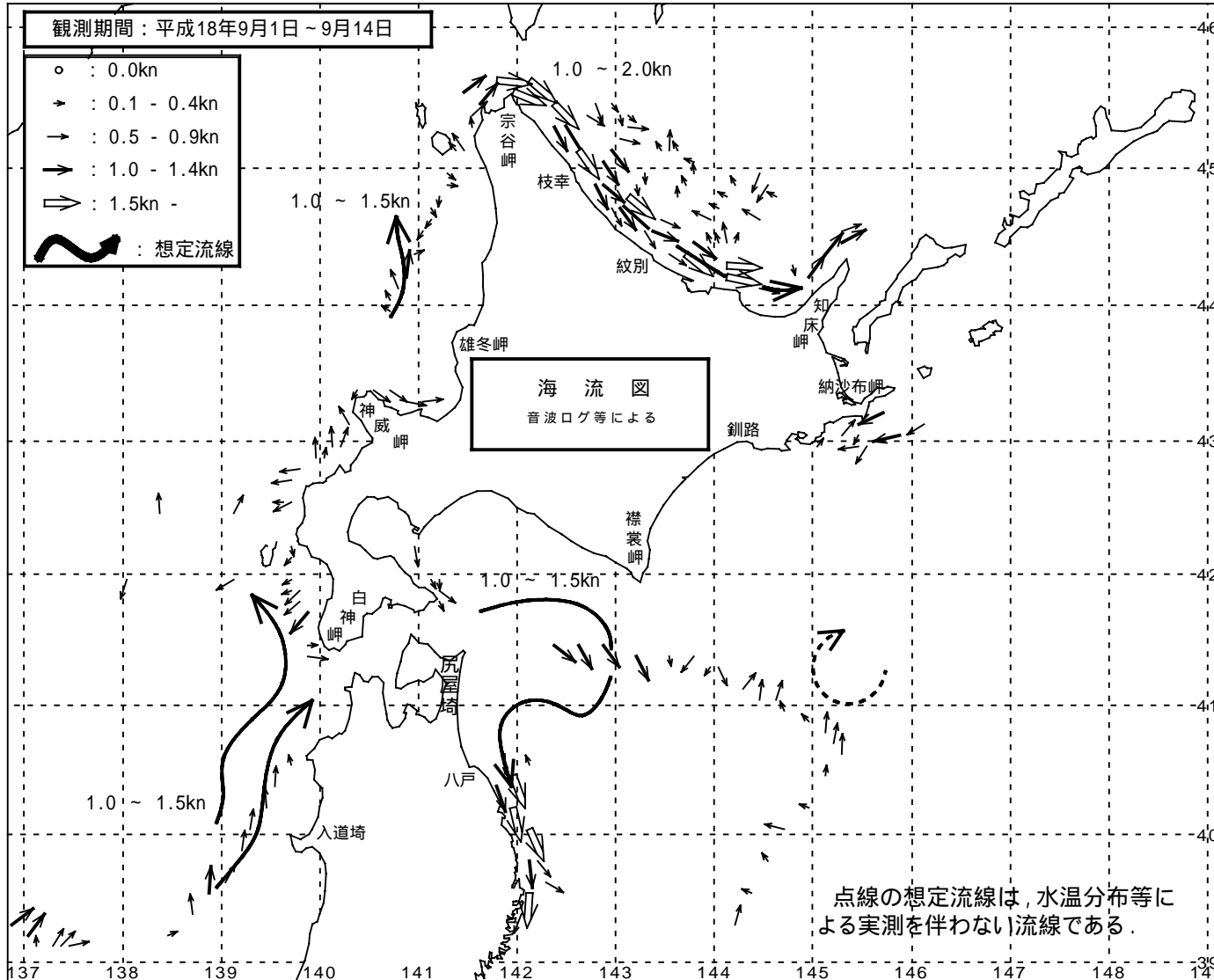


第一管区海洋速報



平成18年第17号(9月15日発行)

第一管区海上保安本部

【海況】

・太平洋

東部沿岸の表面水温は15～19 台、西部沿岸の表面水温は20～21 台である。

・日本海

南西部沿岸には1.0～1.5ノット前後の北上流があり、表面水温は24～25 台である。

北西部沿岸の表面水温は23～25 台である。

・オホーツク海

沿岸域には1.0～2.0ノット程度の南東流があり、沿岸域の表面水温は20 台前後である。また、サハリン・クリリオン岬から連なる冷水域がある。

本号では、9月6日～8日に実施したオホーツク海南西海域海流観測による10、20、30、50mの各層水温水平分布図を掲載している。

【資料出所】

北海道区水産研究所
 青森県水産総合研究センター
 岩手県水産技術センター
 秋田県水産振興センター
 (社)漁業情報サービスセンター
 海上保安庁
 気象衛星NOAA

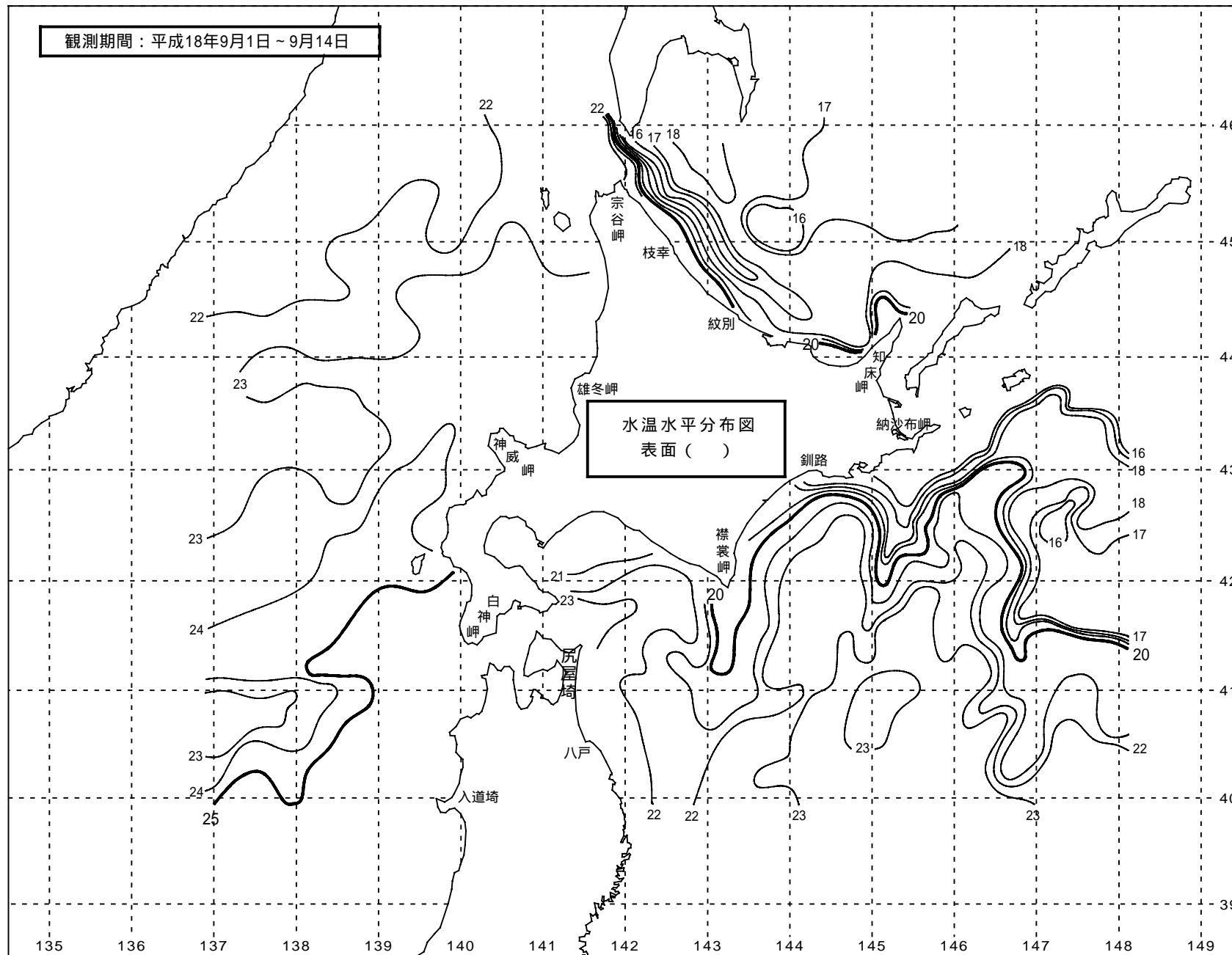
第一管区海上保安本部
 海洋情報部海洋調査課

【問合せ先】

TEL: 0134-27-0118(内線2536)

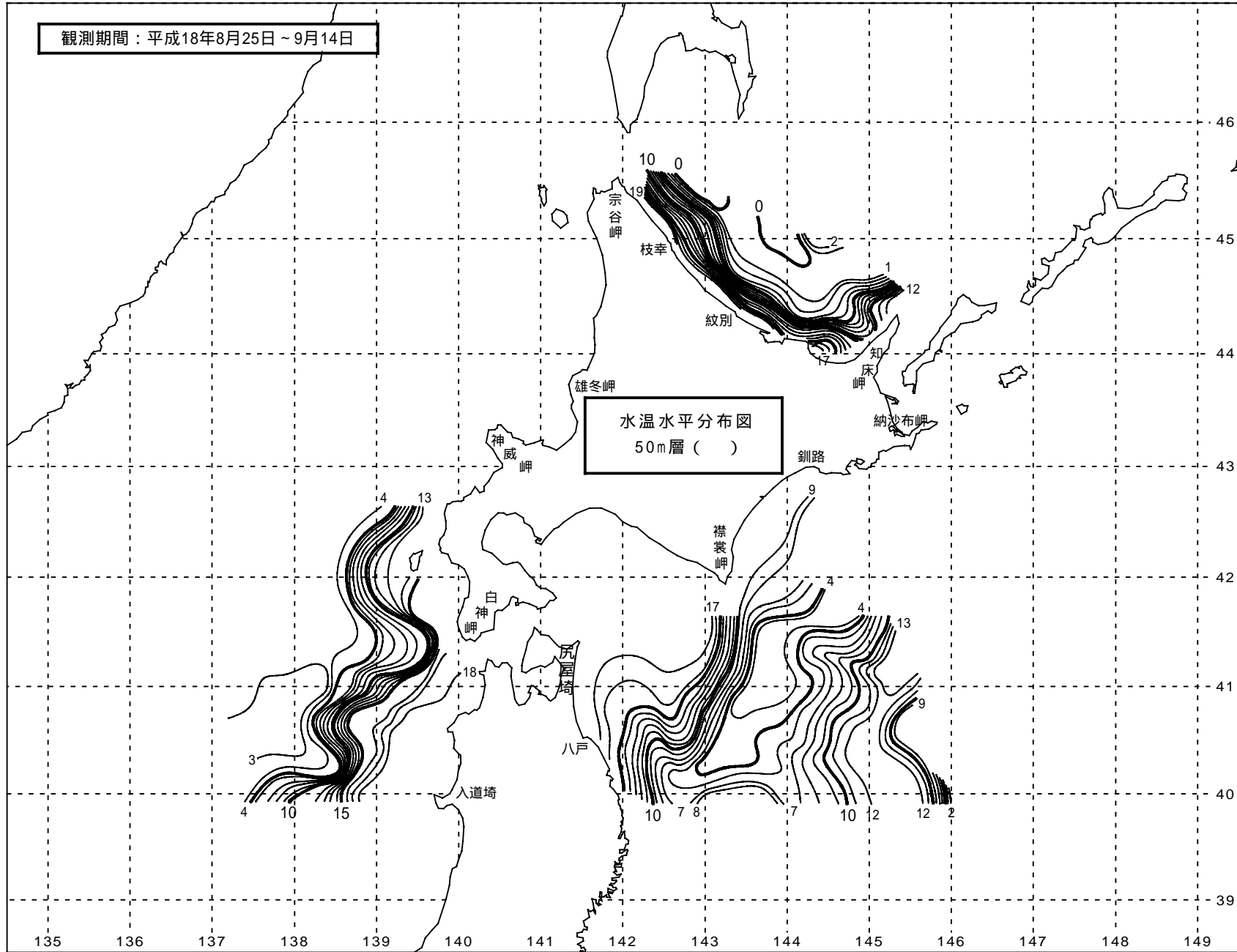
E-mail kaisyoy1@jodc.go.jp

観測期間：平成18年9月1日～9月14日

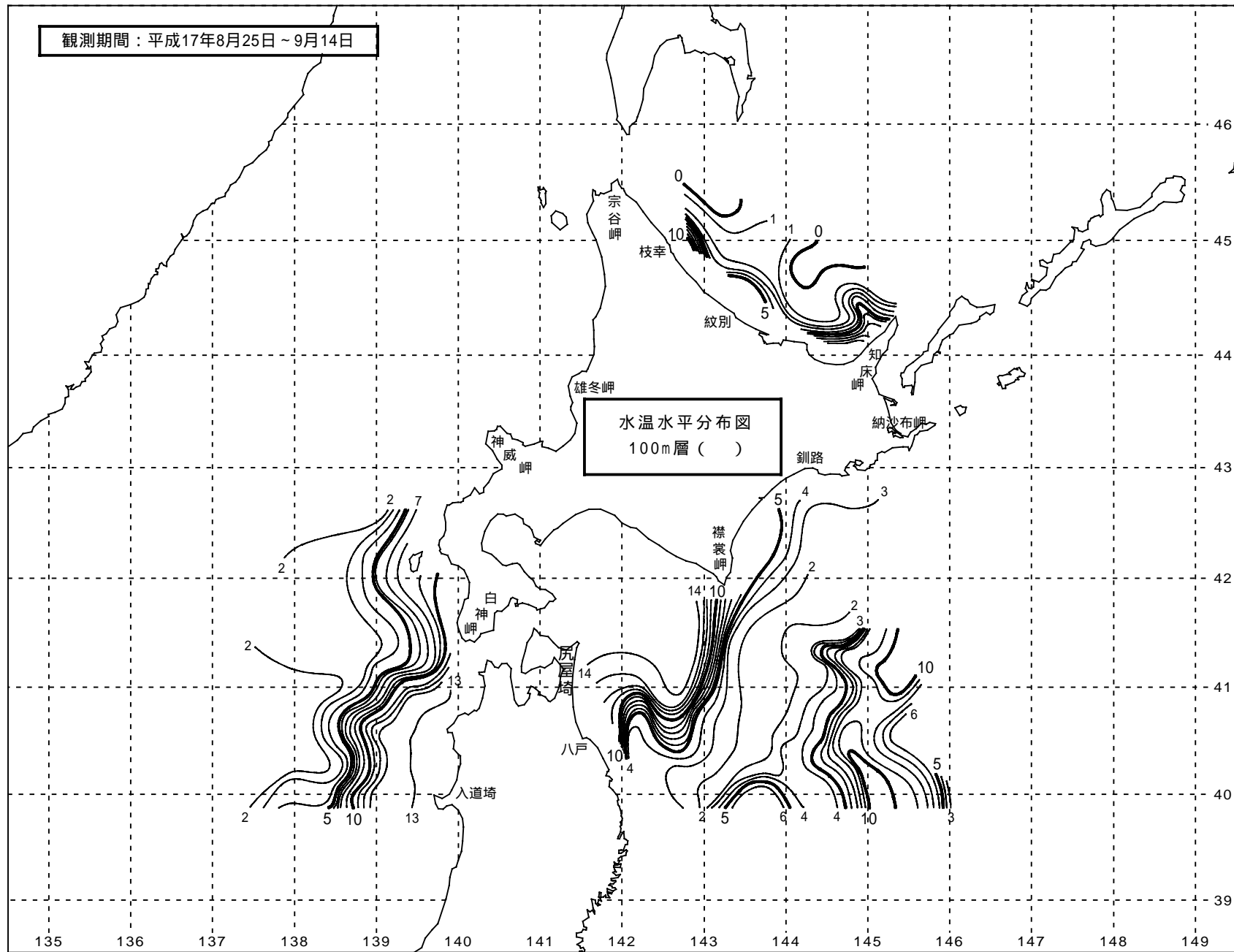


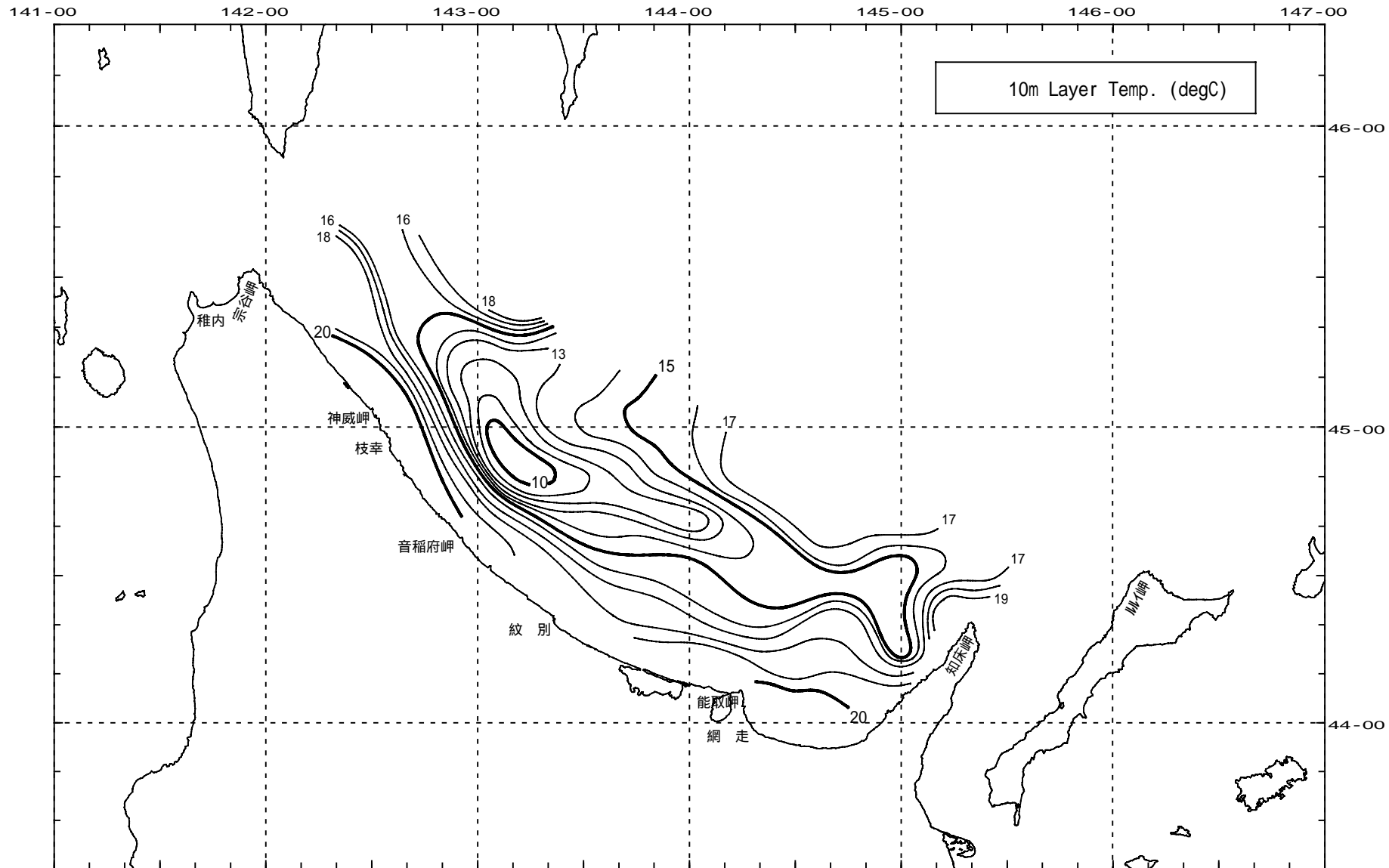
水温水平分布図
表面()

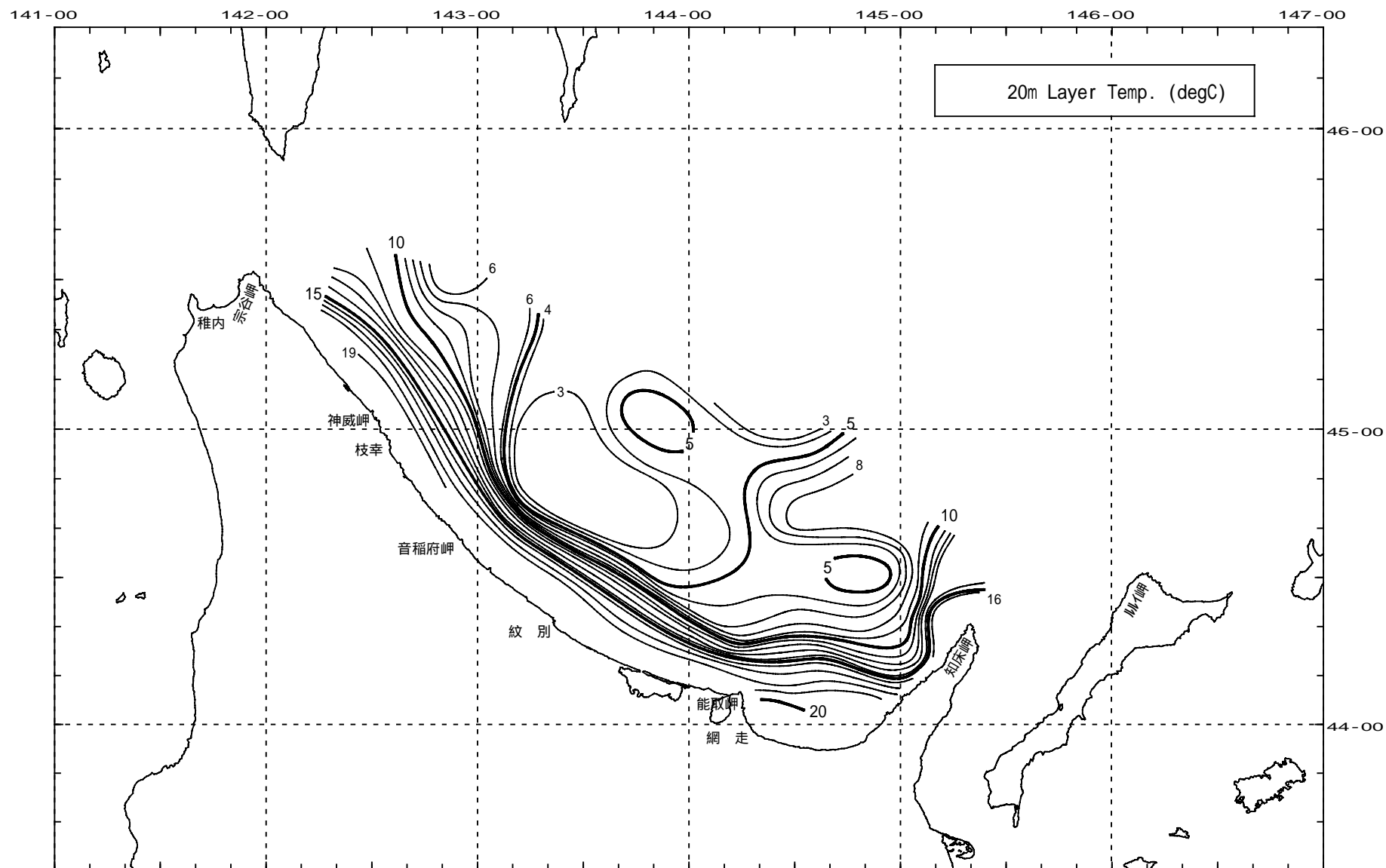
観測期間：平成18年8月25日～9月14日

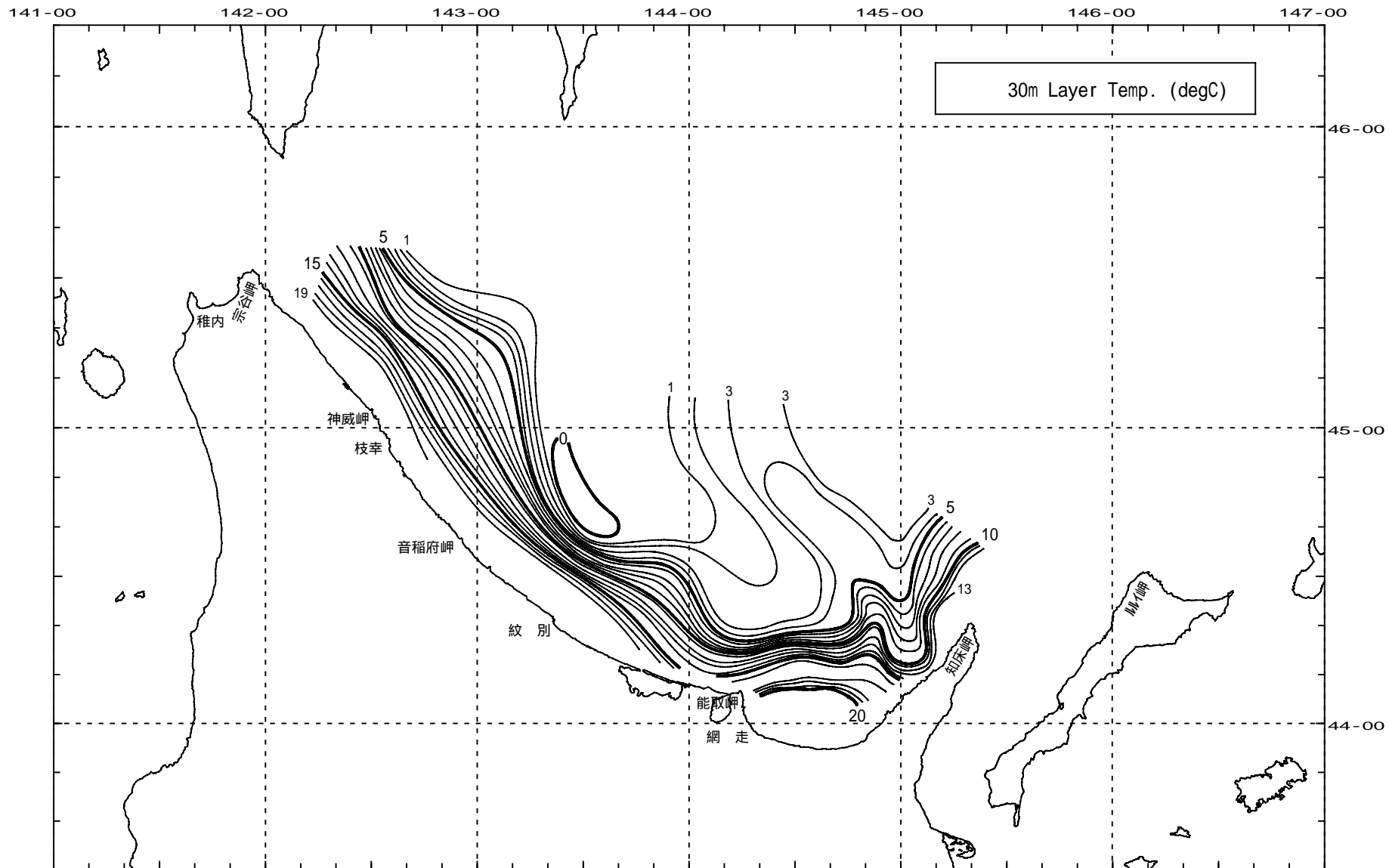


観測期間：平成17年8月25日～9月14日









141-00

142-00

143-00

144-00

145-00

146-00

147-00

50m Layer Temp. (degC)

46-00

45-00

44-00

