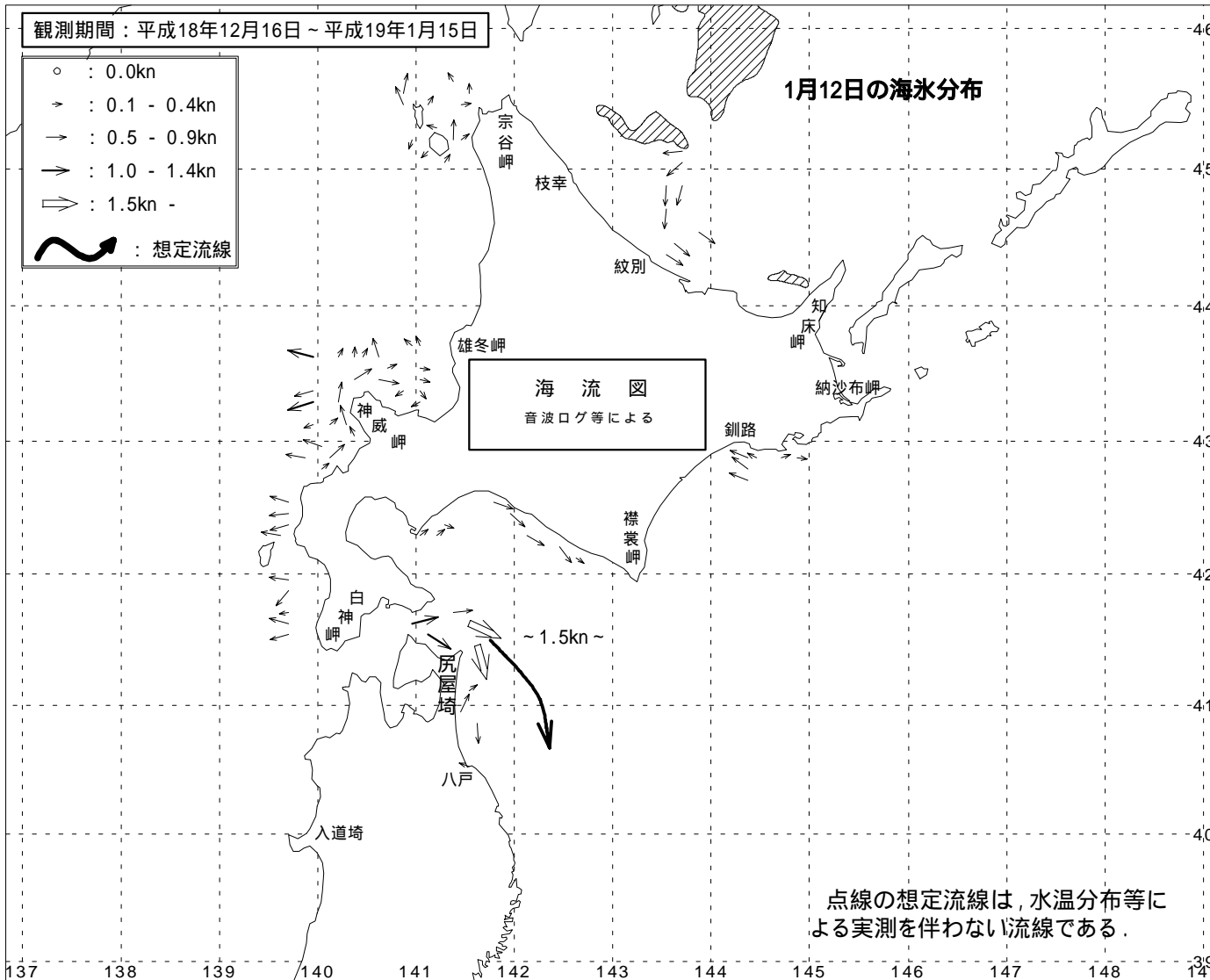


# 第一管区海洋速報



平成19年第1号(1月16日発行)

第一管区海上保安本部

【海況】

・太平洋

東部沿岸域の表面水温は3～4 台、西部沿岸域は表面水温6 台である。

・日本海

南西部沿岸は表面水温8～11 台、北西部は、表面水温5～6 台である。

・オホーツク海

宗谷岬付近の表面水温は1～3 台である。

【流水の状況(1月12日)】

紋別の北約50海里付近まで南下しており、また、一部が知床半島付近に分布している。

最新の流水情報は、流水情報センター  
<http://www1.kaiho.mlit.go.jp/KAN1/1center.html>  
 をご覧下さい。

【資料出所】

防衛省

気象庁

(社)漁業情報サービスセンター

海上保安庁

気象衛星NOAA

第一管区海上保安本部  
 海洋情報部海洋調査課

【問合せ先】

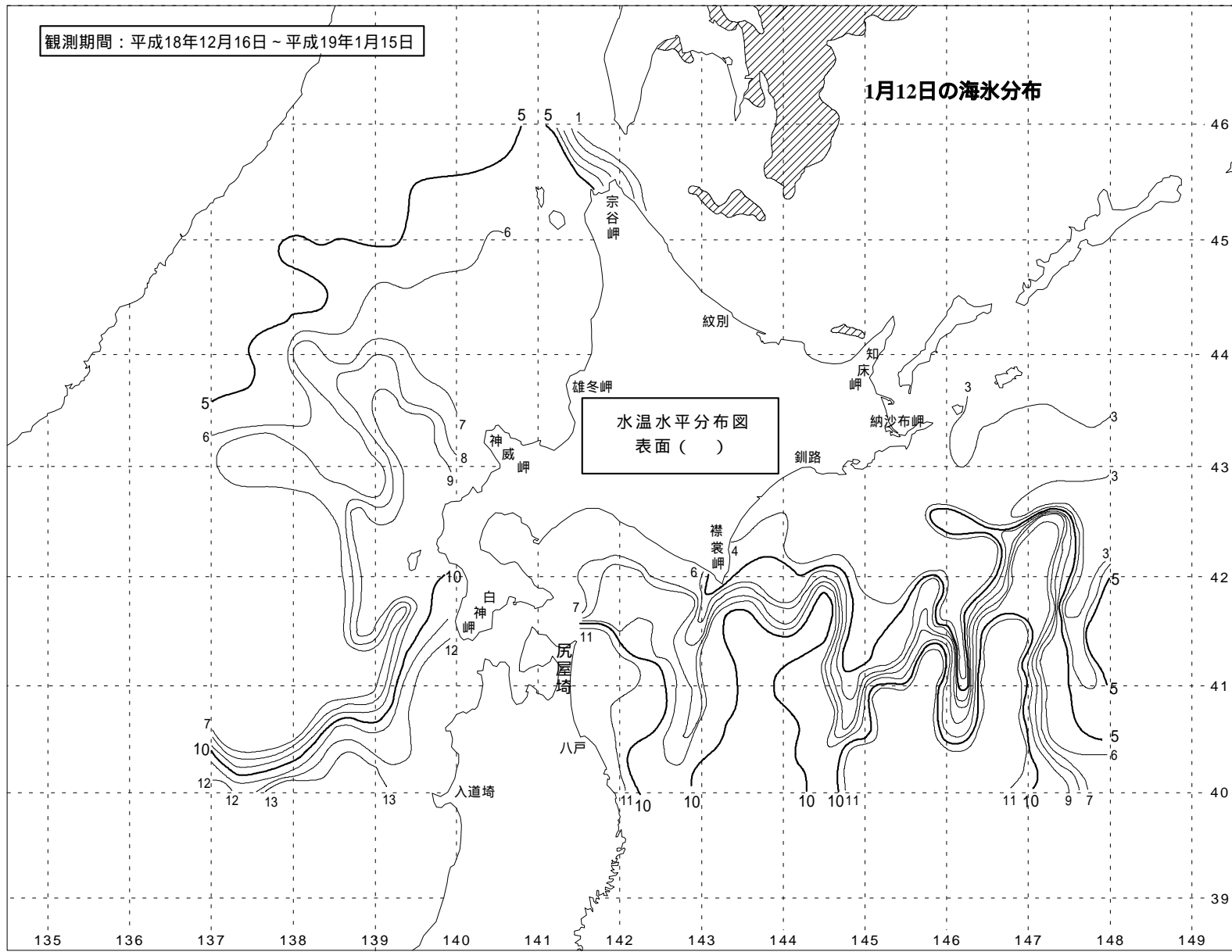
TEL: 0134-27-0118(内線2536)

E-mail kaisy01@jodc.go.jp

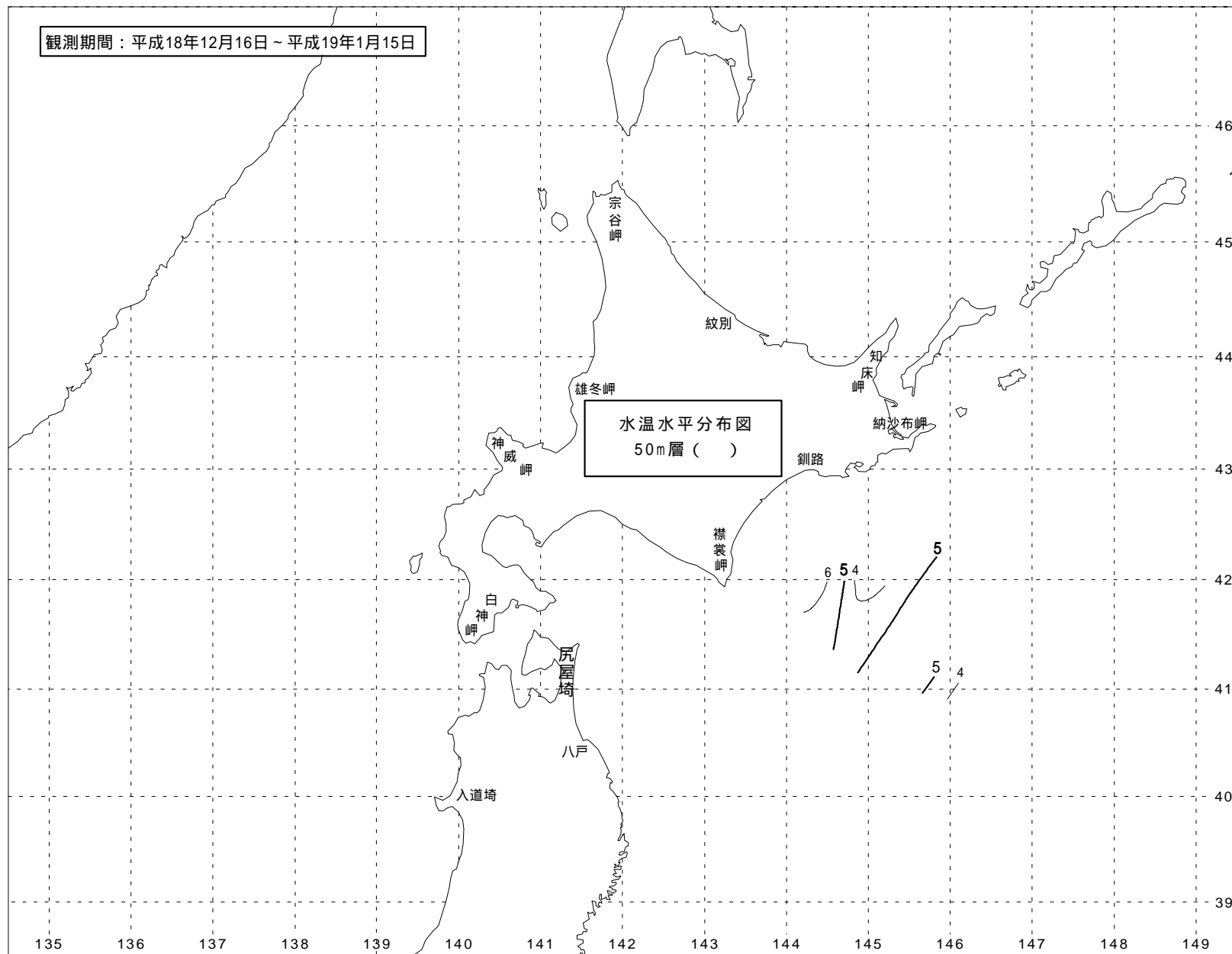
観測期間：平成18年12月16日～平成19年1月15日

1月12日の海水分布

水温水平分布図  
表面( )



観測期間：平成18年12月16日～平成19年1月15日



観測期間：平成18年12月16日～平成19年1月15日

