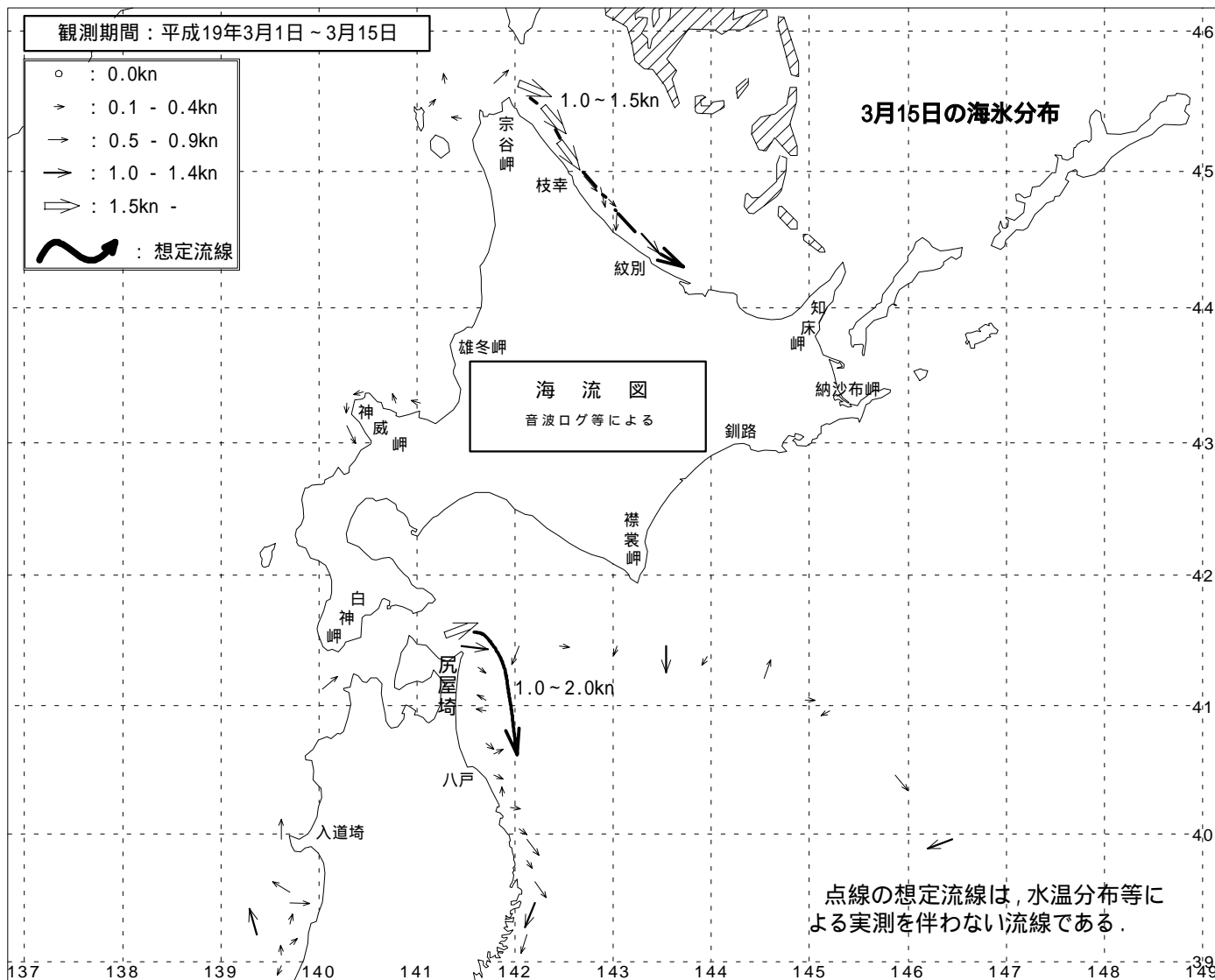


第一管区海洋速報

平成19年第5号(3月16日発行)

第一管区海上保安本部



【海況】

・太平洋

東部沿岸域の表面水温は、1 前後であり、また、西部沿岸域の表面水温は2~3 台である。津軽暖流域は1.0~2.0ノット程度流れがあり、表面水温は8 前後である。

・日本海

表面水温は、南西部沿岸で6~8 台、北西部沿岸で4~5 台である。

・オホーツク海

沿岸域には0.5~1.5ノットの南東流がある。

【流氷の状況】

最新の流氷情報は、流氷情報センターホームページ URL(<http://www1.kaiho.mlit.go.jp/KAN1/1center.html>) をご覧下さい。

【資料出所】

防衛省
 (社)漁業情報サービスセンター
 海上保安庁
 気象衛星NOAA

【問合せ先】

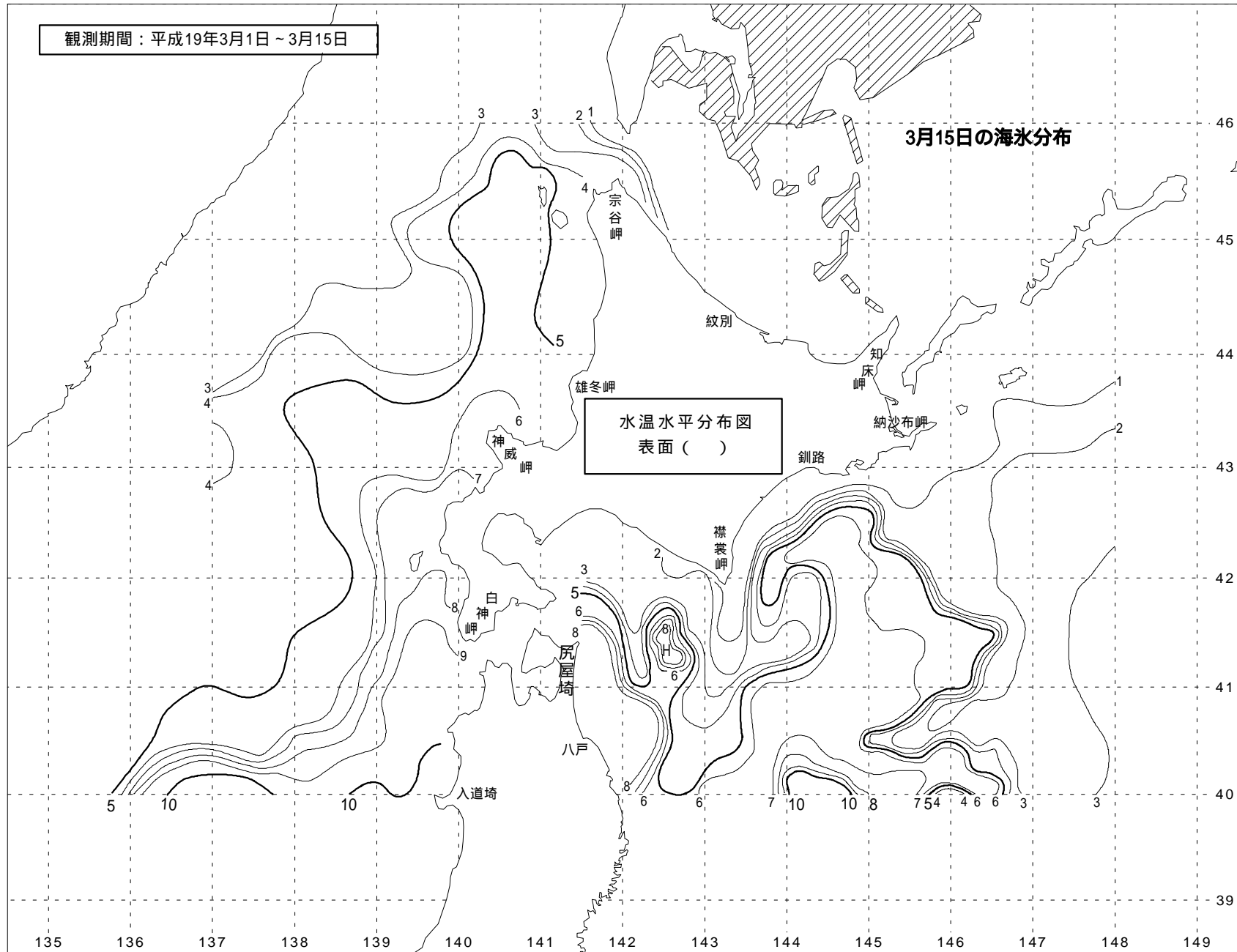
第一管区海上保安本部
 海洋情報部海洋調査課

TEL: 0134-27-0118(内線2536)
 E-mail kaisyo1@jodc.go.jp

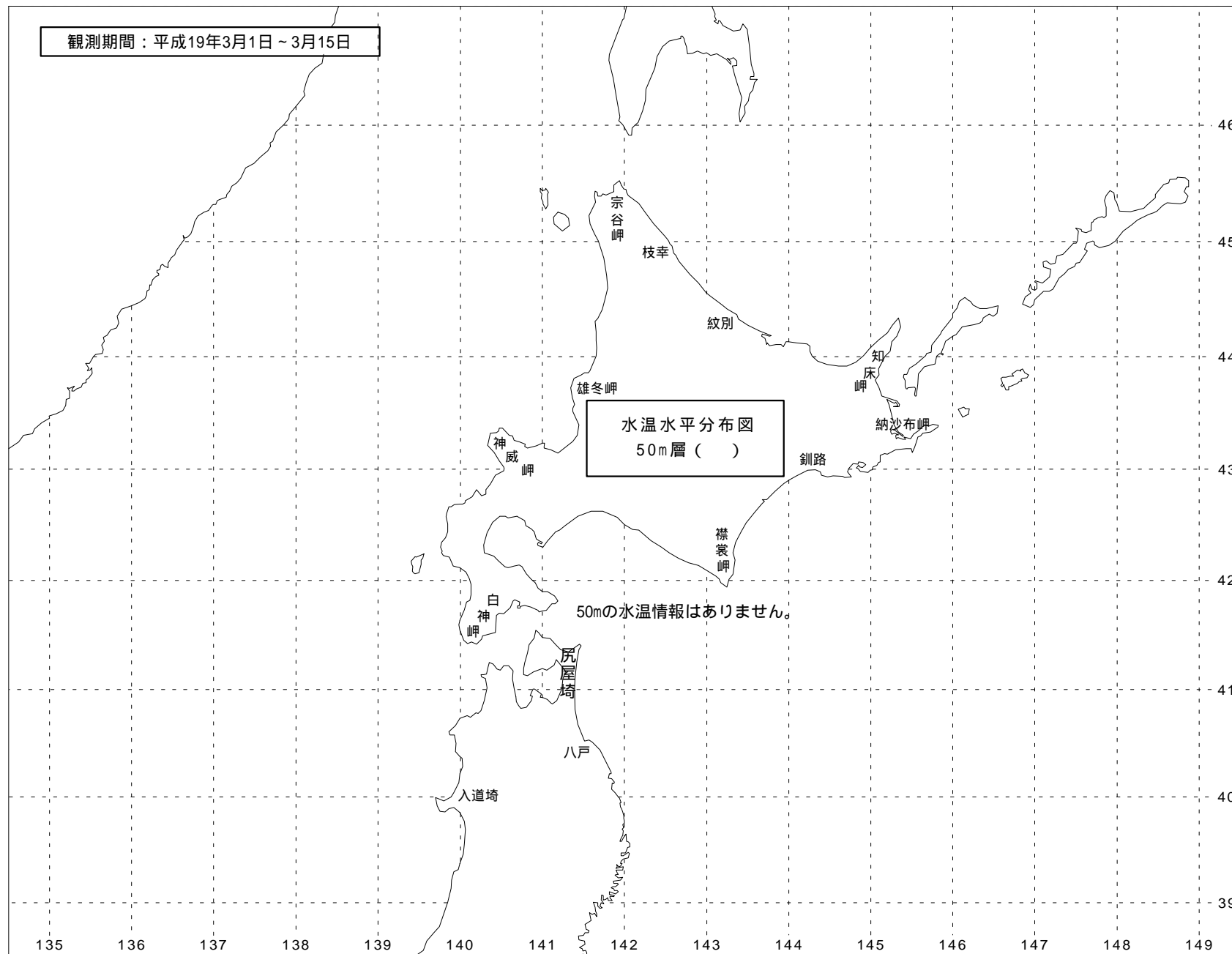
観測期間：平成19年3月1日～3月15日

3月15日の海水分布

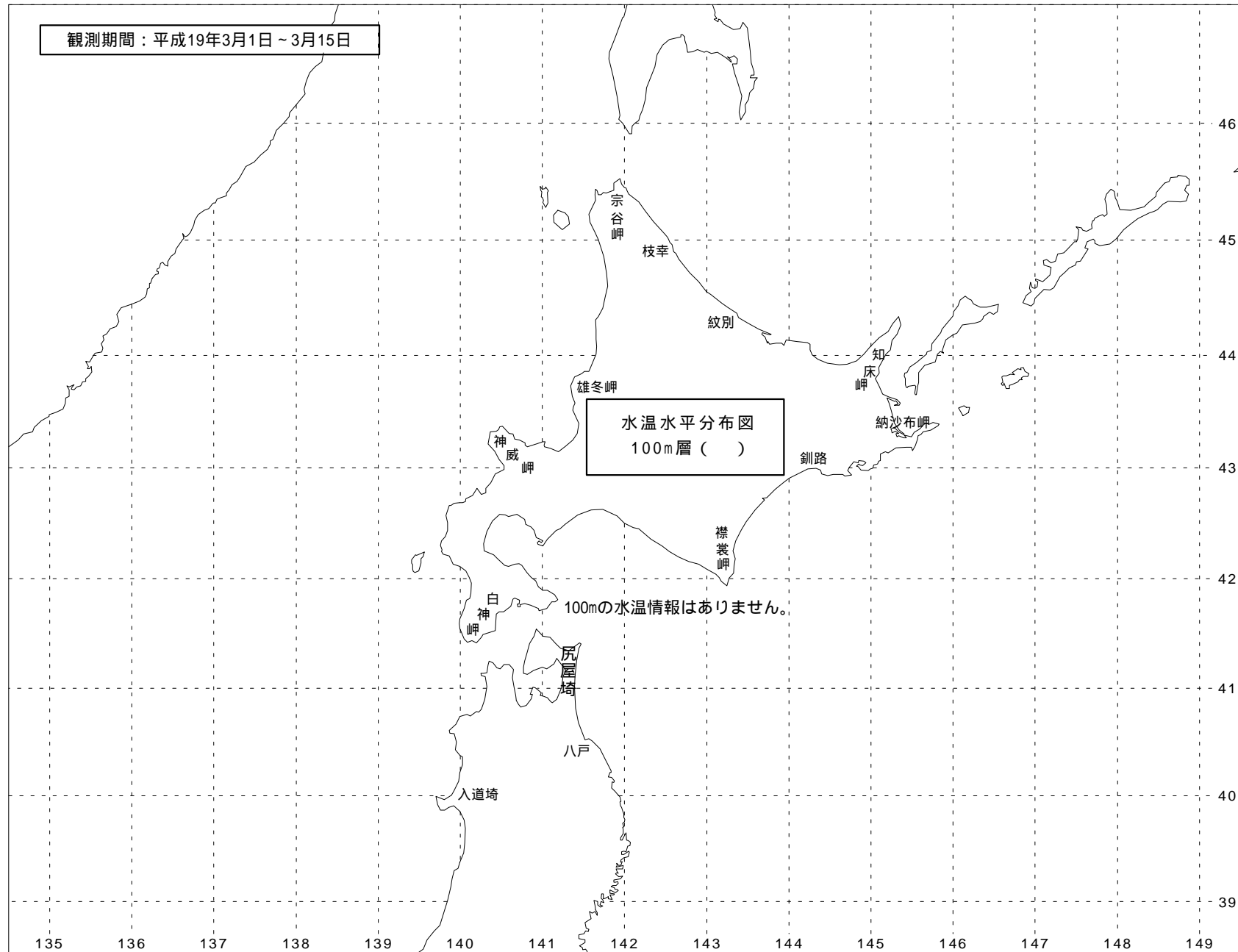
水温水平分布図
表面()



観測期間：平成19年3月1日～3月15日



観測期間：平成19年3月1日～3月15日



水温水平分布図
100m層()

100mの水温情報はありません。