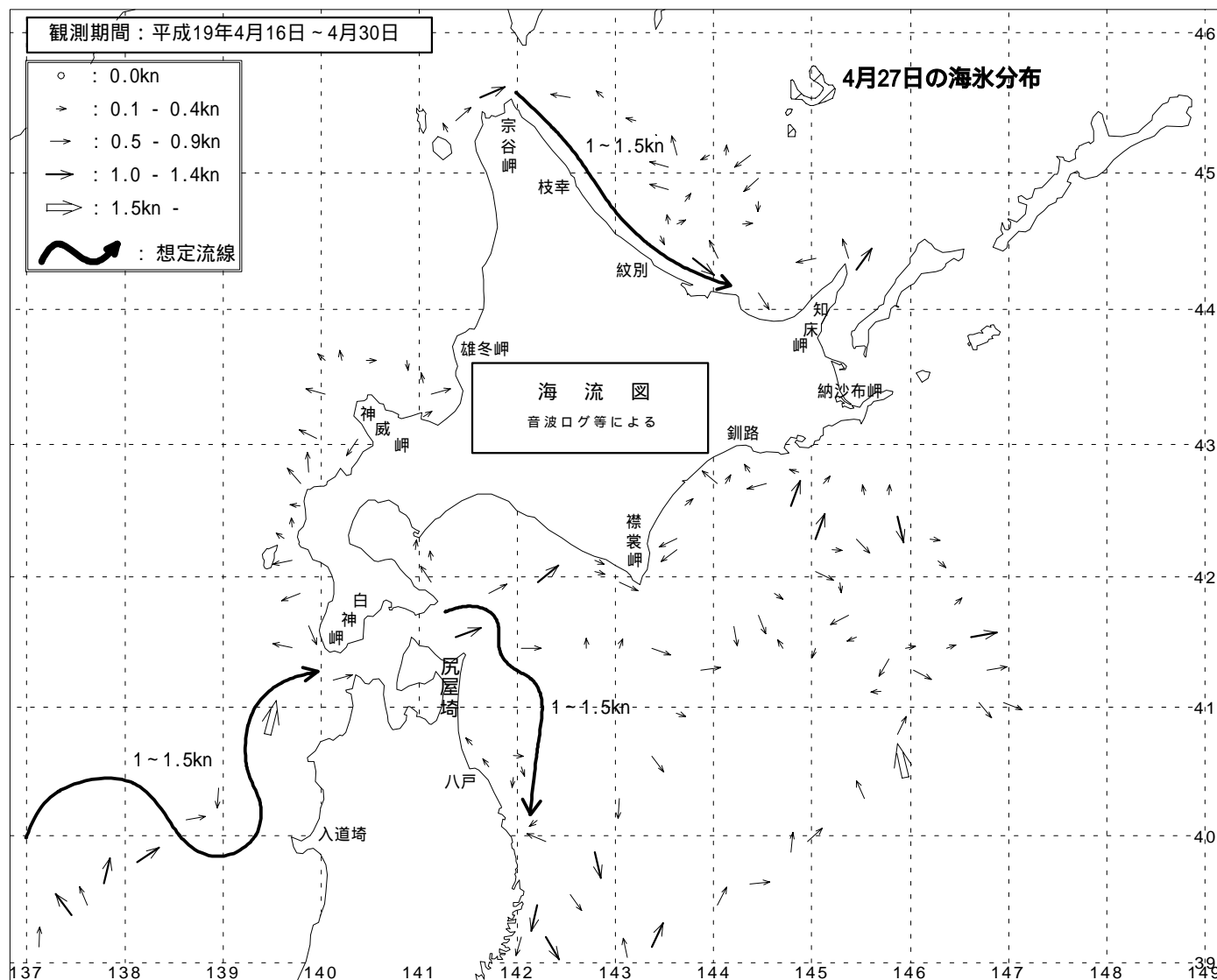


# 第一管区海洋速報

平成19年第8号(5月1日発行)

第一管区海上保安本部



## 【海況】

・太平洋  
 東部沿岸域の表面水温は1~5 台,西部沿岸域の表面水温は4~7 台である.  
 津軽暖流域の表面水温は9~10 台である.

・日本海  
 表面水温は,南西部沿岸で9~10 台,北西部沿岸で6~9 台である.

・オホーツク海  
 沿岸域の表面水温は2~5 台,また1~1.5ノットの南東流がある.

## 【流水の状況】

最新の流水情報は,流水情報センターホームページ  
 URL(<http://www1.kaiho.mlit.go.jp/KAN1/1center.html>)  
 をご覧下さい.

## 【資料出所】

- 防衛省
- 気象庁
- 北海道立中央水産試験場
- 北海道立釧路水産試験場
- 東北区水産研究所
- (社)漁業情報サービスセンター
- 海上保安庁
- 気象衛星NOAA

第一管区海上保安本部  
 海洋情報部海洋調査課

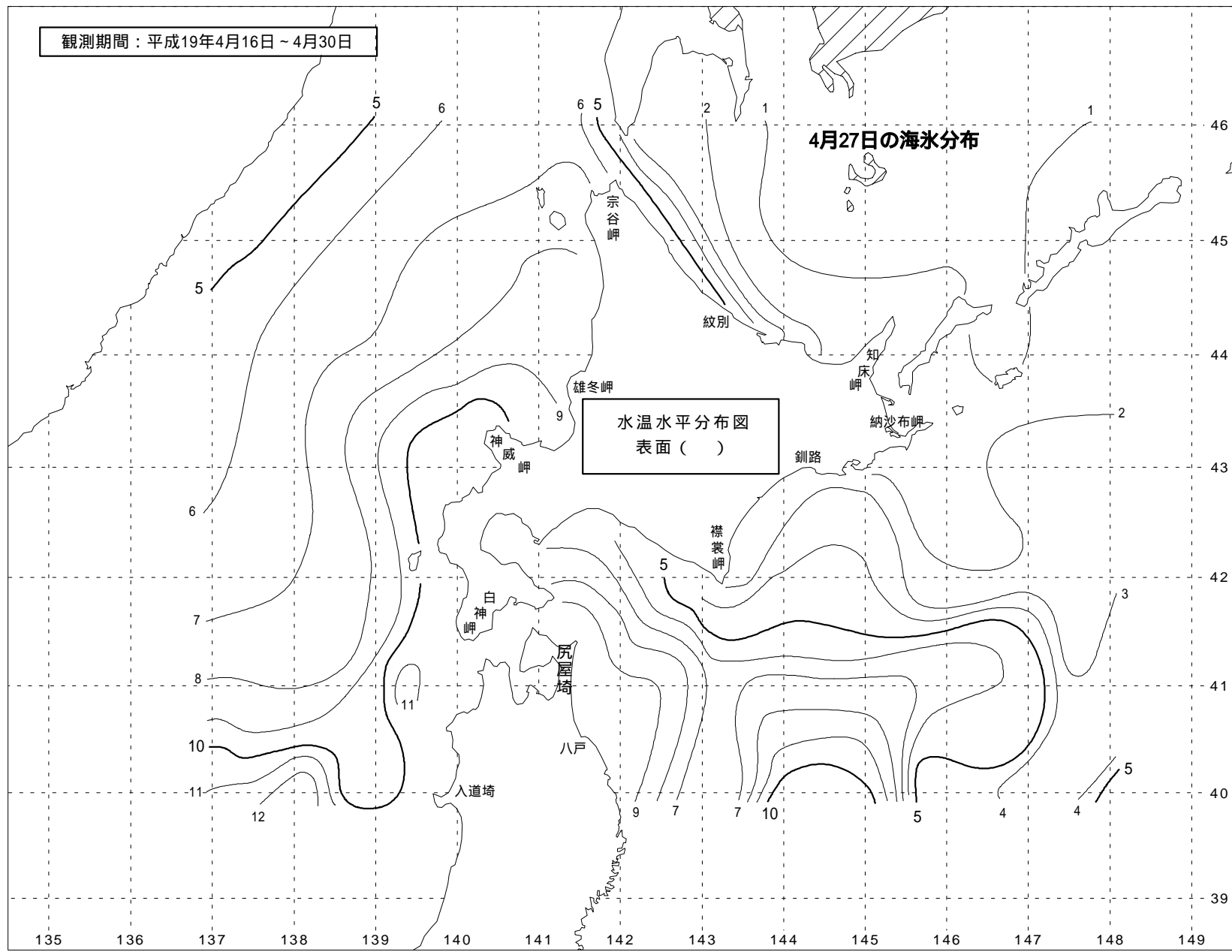
【問合せ先】

TEL: 0134-27-0118(内線2536)  
 E-mail kaisy01@jodc.go.jp

観測期間：平成19年4月16日～4月30日

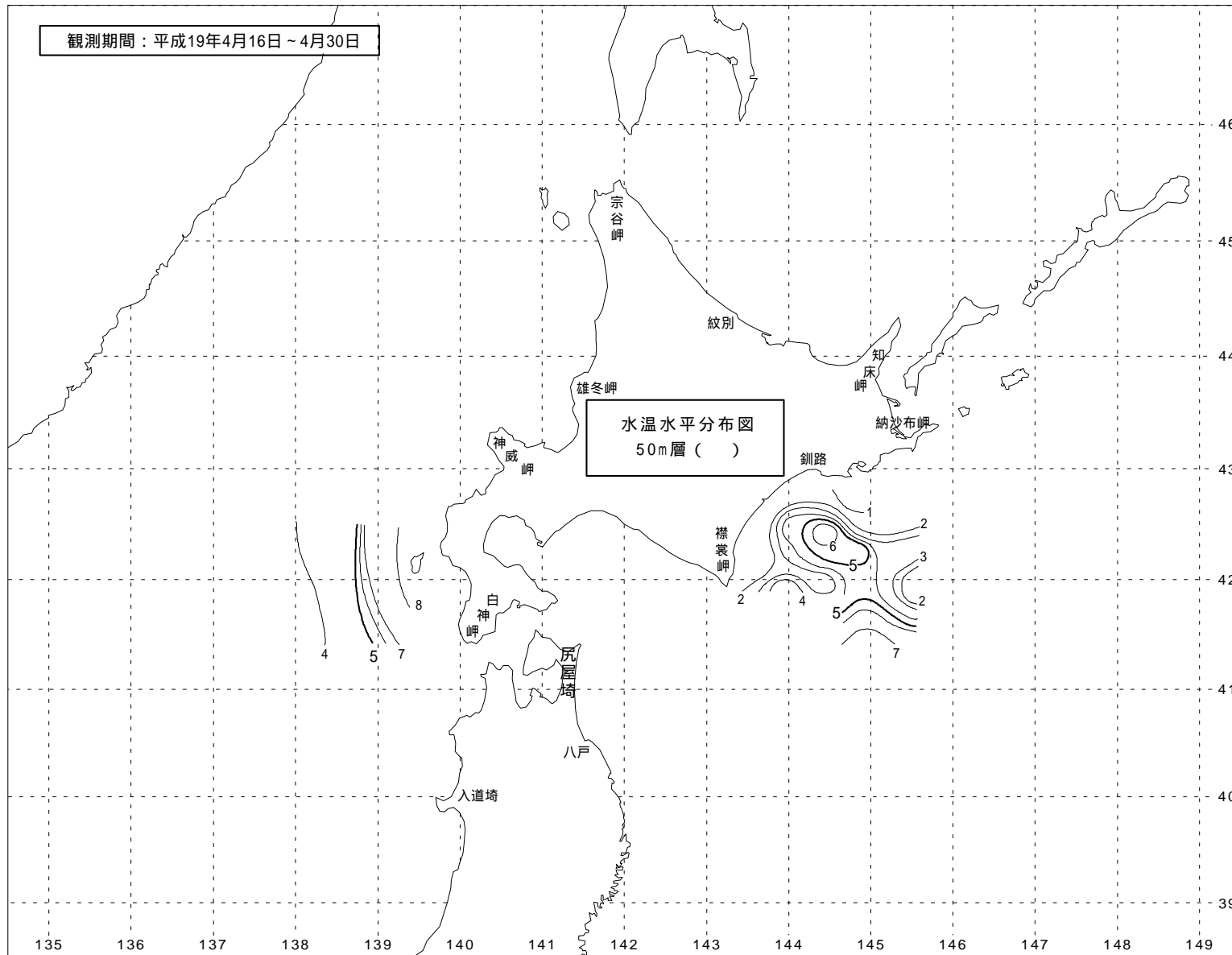
4月27日の海水分布

水温水平分布図  
表面 ( )



観測期間：平成19年4月16日～4月30日

水温水平分布図  
50m層 ( )



観測期間：平成19年4月16日～4月30日

水温水平分布図  
100m層( )

