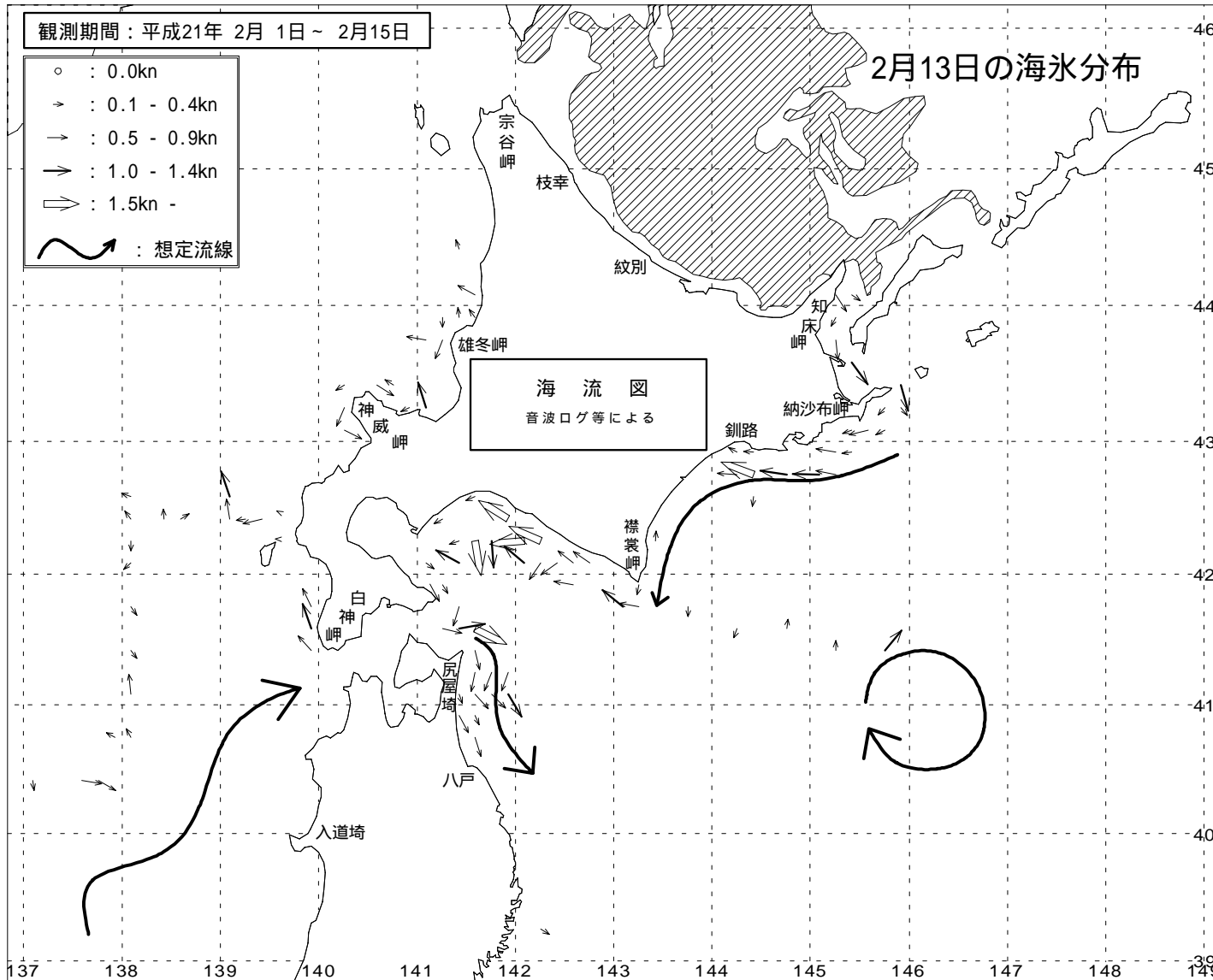


一管区海洋速報



平成21年第 3号 (2月 17日発行)

第一管区海上保安本部

【海況】

・太平洋

東部沿岸域の表面水温は、0～1 台、西部沿岸域は表面水温は、1～4 台である。

津軽暖流域の表面水温は、6～8 台である。

・日本海

南西部沿岸の表面水温は、6～8 台、北西部沿岸の表面水温は、2～4 台である。

【流水の状況(2月13日)】

枝幸から知床岬にかけての沖合いに流水がある。

最新の海水情報は、海水情報センター
<http://www1.kaiho.mlit.go.jp/KAN1/1center.html>
 をご覧下さい。

【資料出所】

気象庁

(社) 漁業情報サービスセンター

気象衛星NOAA

海上保安庁

第一管区海上保安本部
 海洋情報部海洋調査課

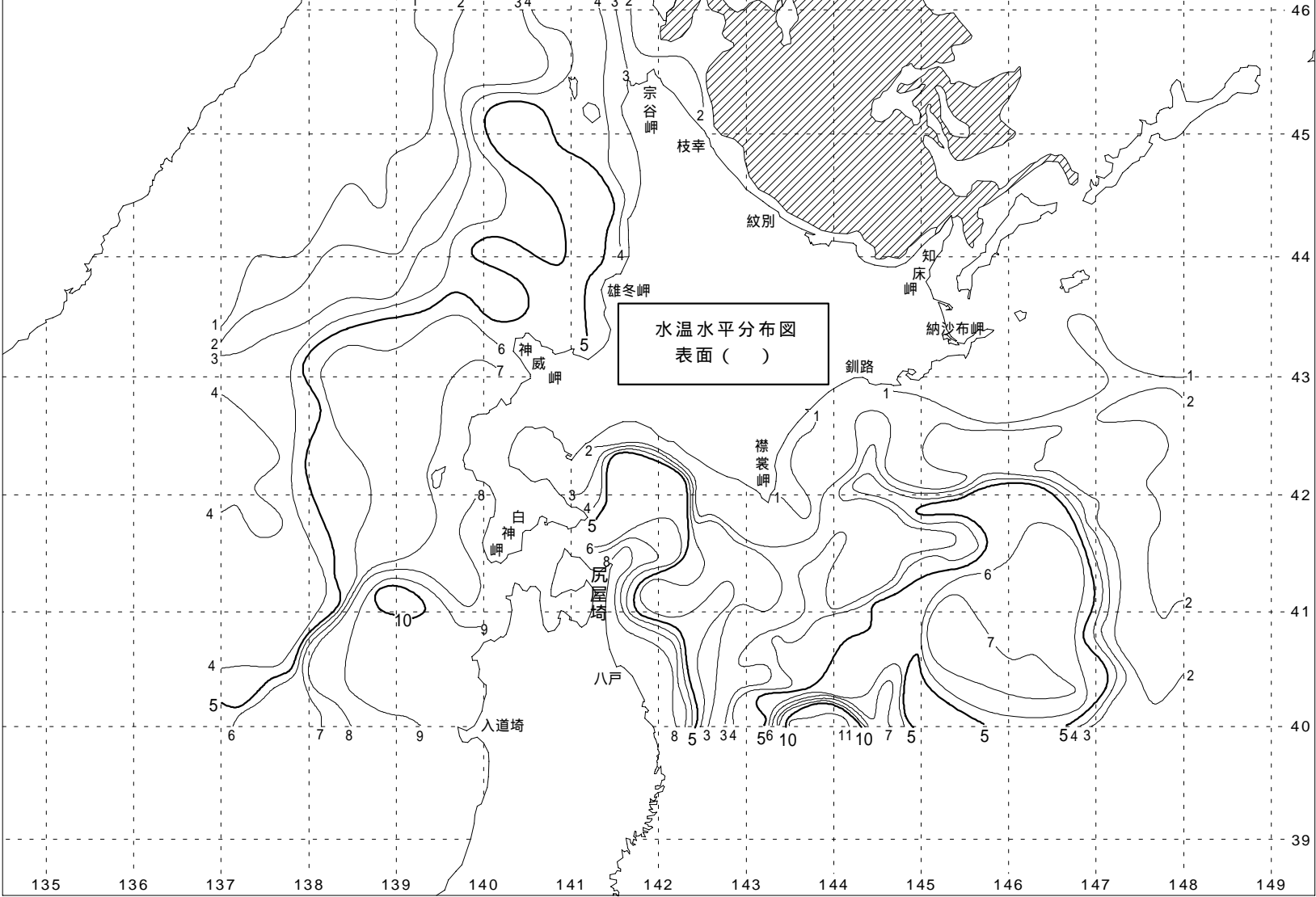
【問合せ先】

TEL: 0134-27-0118(内線2536)

E-mail kaisyo1@jodc.go.jp

観測期間：平成21年 2月 1日～ 2月15日

2月13日の海水分布

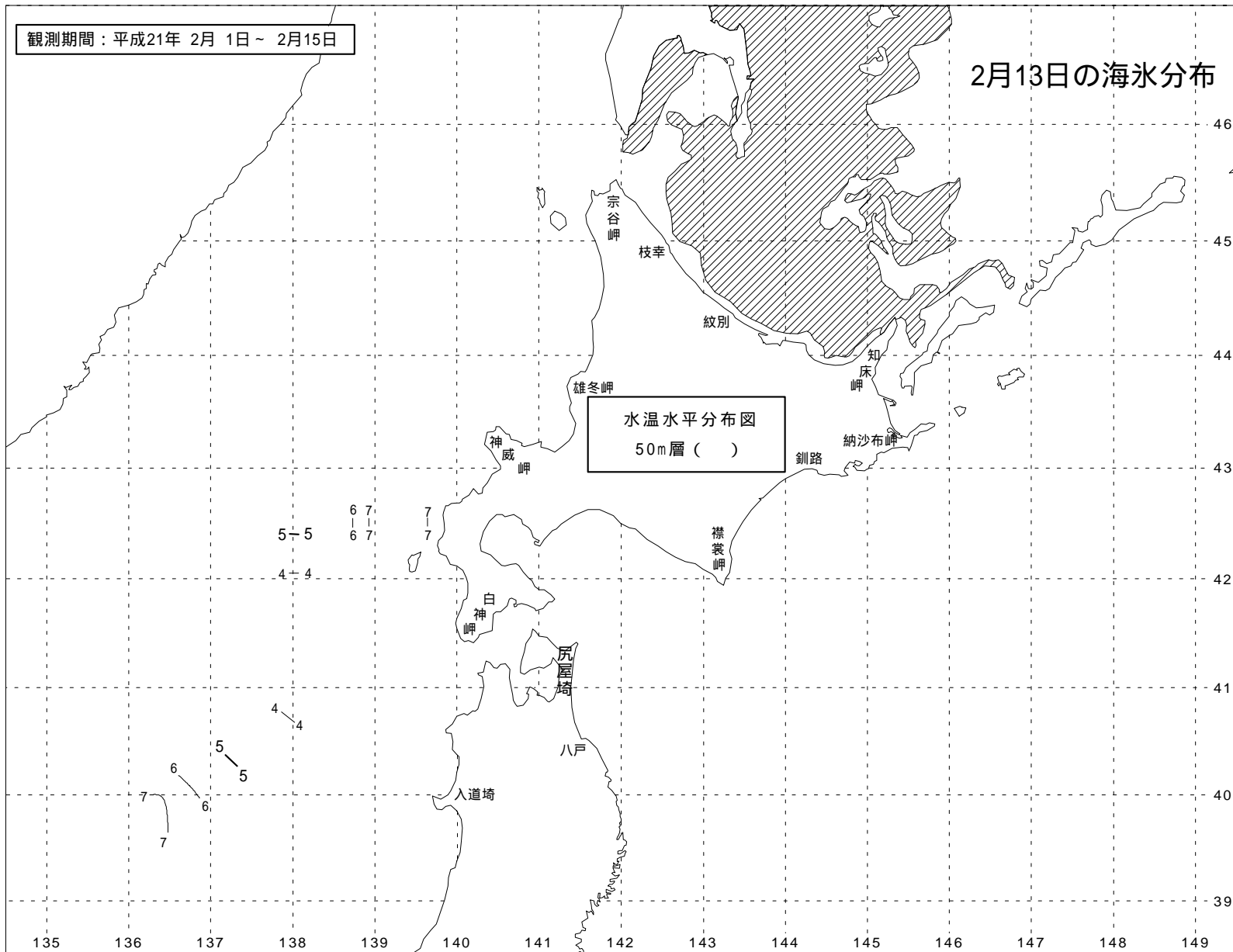


水温水平分布図
表面()

観測期間：平成21年 2月 1日 ~ 2月15日

2月13日の海水分布

水温水平分布図
50m層 ()



観測期間：平成21年 2月 1日～ 2月15日

2月13日の海水分布

水温水平分布図
100m層 ()

