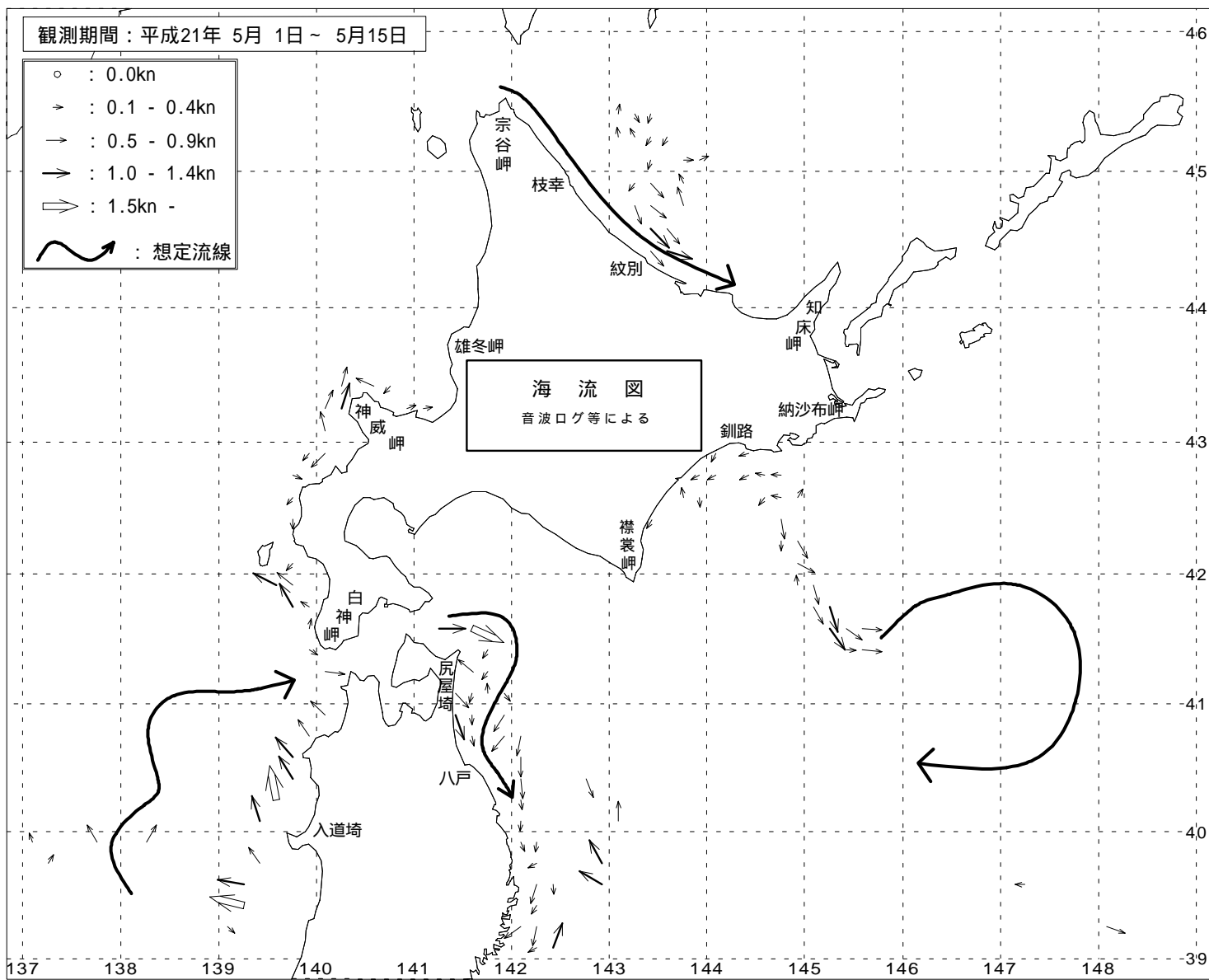


一管区海洋速報

観測期間：平成21年 5月 1日～ 5月15日

- : 0.0kn
- ↘ : 0.1 - 0.4kn
- : 0.5 - 0.9kn
- ↗ : 1.0 - 1.4kn
- ⇨ : 1.5kn -
- ⤵ : 想定流線



平成21年第 9号(5月19日発行)

第一管区海上保安本部

【海況】

・太平洋

東部沿岸域の表面水温は、5～7 台、西部沿岸域は表面水温は、6～9 台である。
津軽暖流域の表面水温は、10～11 台である。

・日本海

南西部沿岸の表面水温は、11～12 台、北西部沿岸の表面水温は、9～11 台である。

【資料出所】

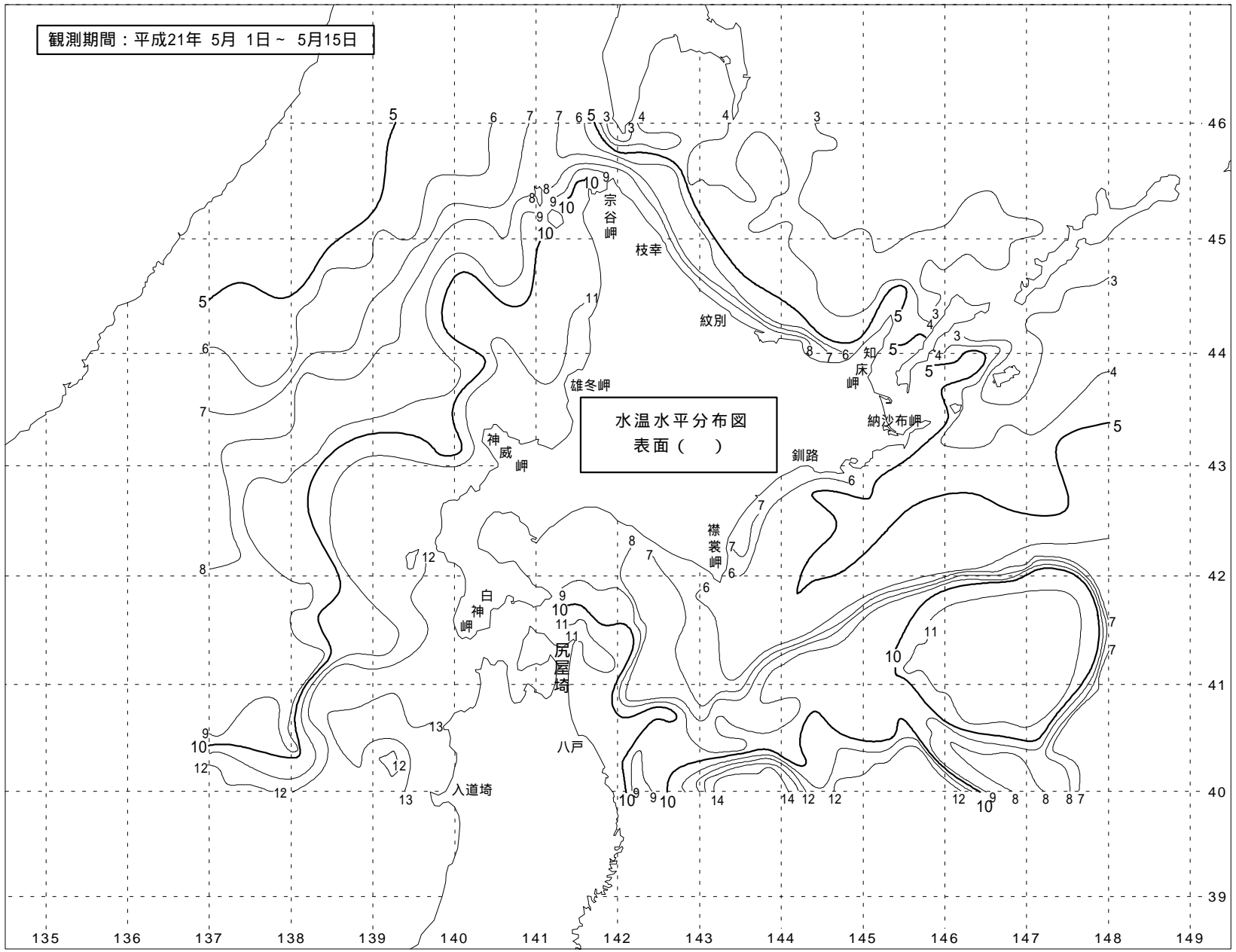
- 気象庁
- (社)漁業情報サービスセンター
- 水産総合研究センター
- 高風丸
- 清風丸
- 淡青丸
- 気象衛星NOAA
- 海上保安庁

第一管区海上保安本部
海洋情報部海洋調査課

【問合せ先】

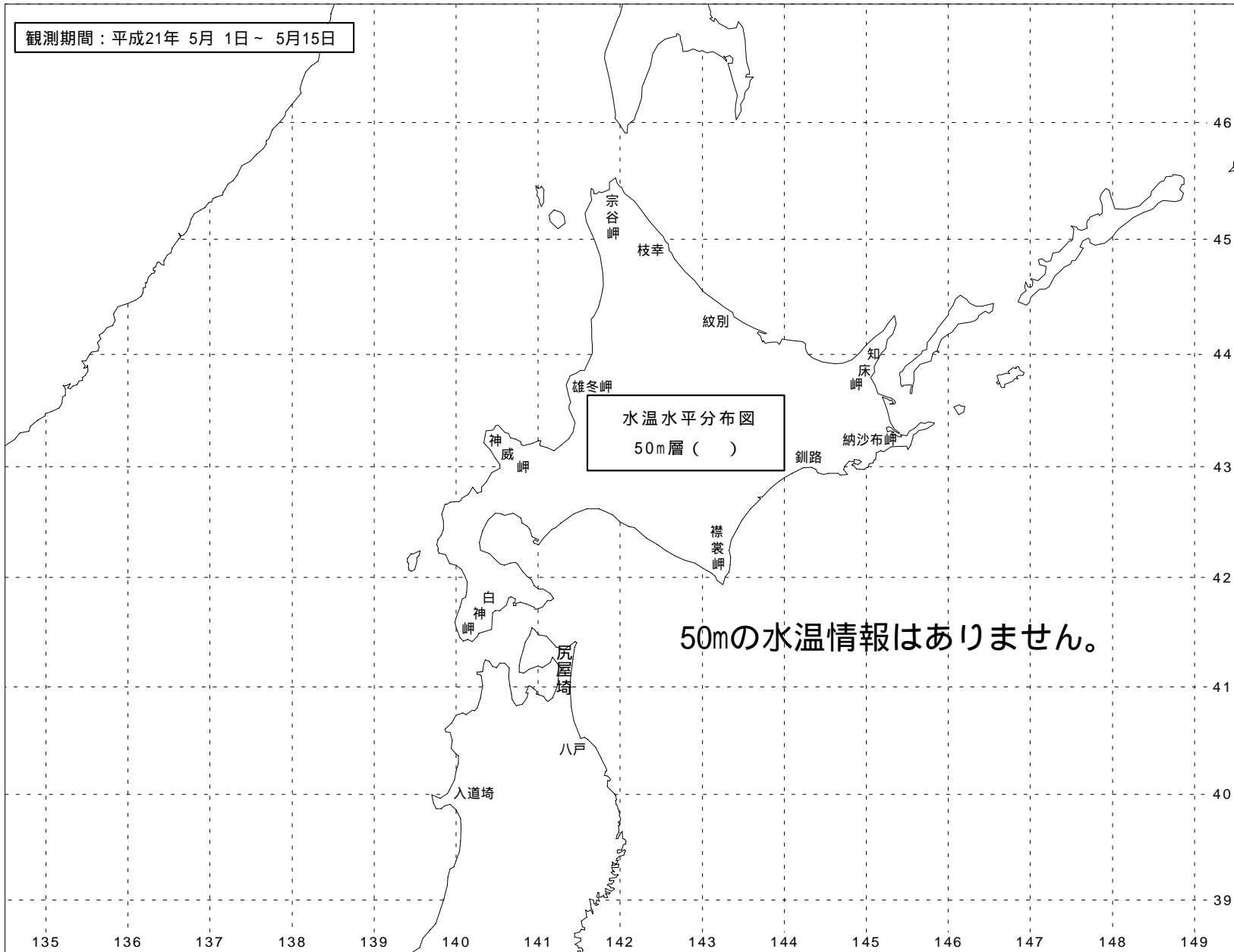
TEL: 0134-27-0118(内線2536)
E-mail kaisyo1@jodc.go.jp

観測期間：平成21年 5月 1日 ~ 5月15日



水温水平分布図
表面()

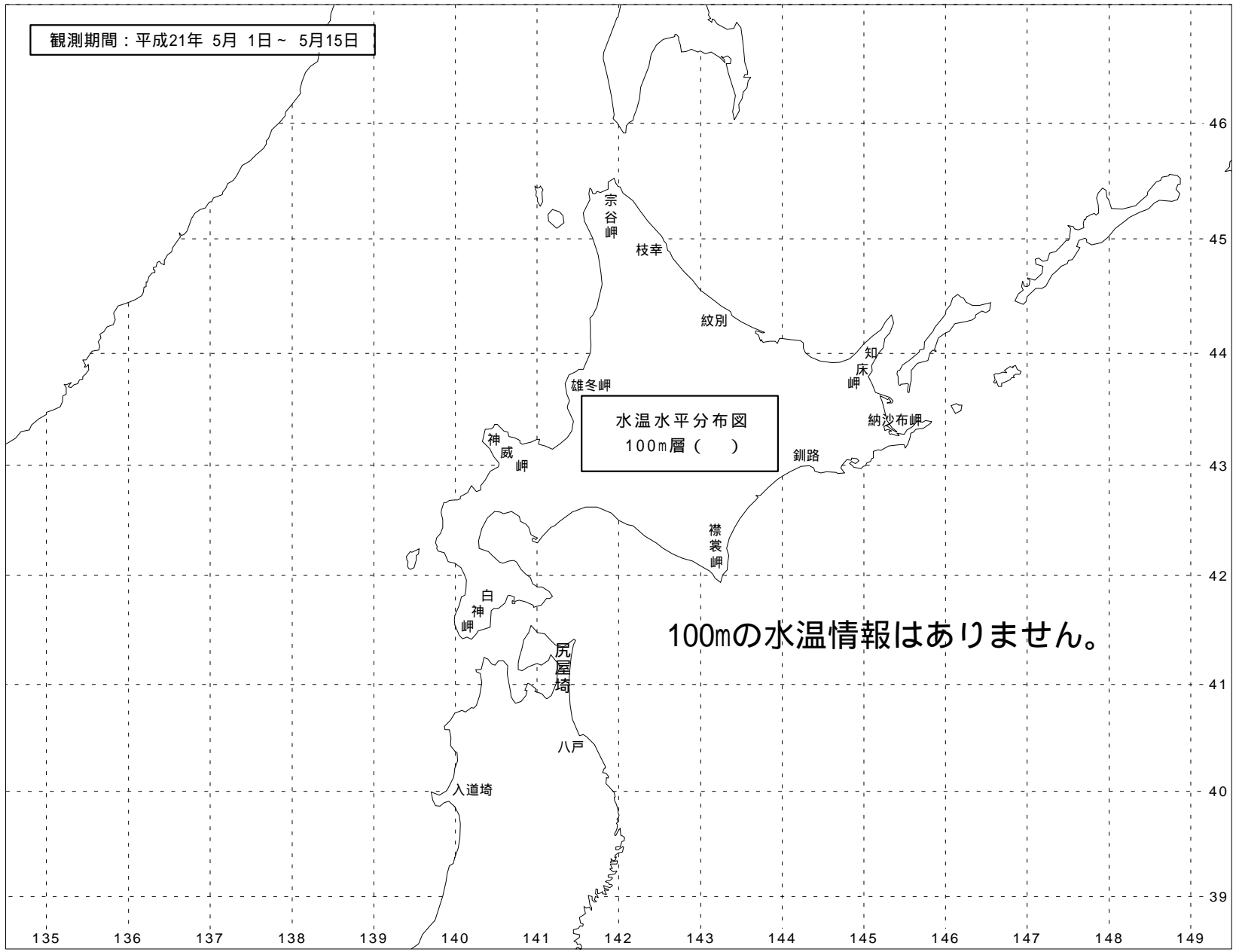
観測期間：平成21年 5月 1日 ~ 5月15日



水温水平分布図
50m層 ()

50mの水温情報はありません。

観測期間：平成21年 5月 1日 ~ 5月15日



水温水平分布図
100m層()

100mの水温情報はありません。