

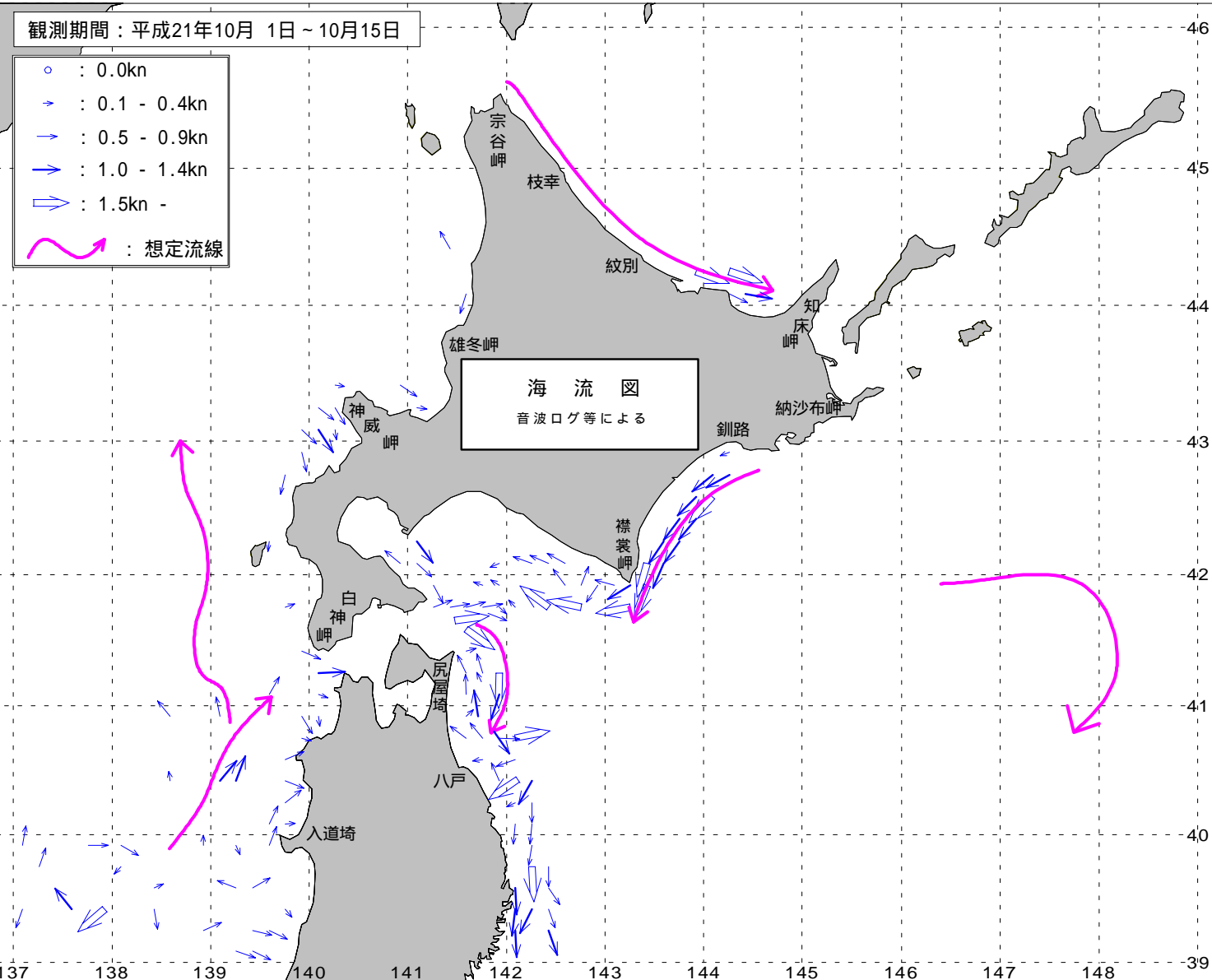
第一管区海洋速報

観測期間：平成21年10月 1日～10月15日

- : 0.0kn
- : 0.1 - 0.4kn
- : 0.5 - 0.9kn
- : 1.0 - 1.4kn
- : 1.5kn -
- : 想定流線

海流図

音波ログ等による



平成21年第19号 (10月16日発行)

第一管区海上保安本部

【海況】

・太平洋

東部沿岸域の表面水温は、13～14 台、西部沿岸域は表面水温は、13～15 台である。
津軽暖流域の表面水温は、17～18 台である。

・日本海

南西部沿岸の表面水温は、18～19 台、北西部沿岸の表面水温は、16～18 台である。

【資料出所】

気象庁

(社)漁業情報サービスセンター

気象衛星NOAA

おやしお丸

清風丸

若鷹丸

海上保安庁

【問合せ先】

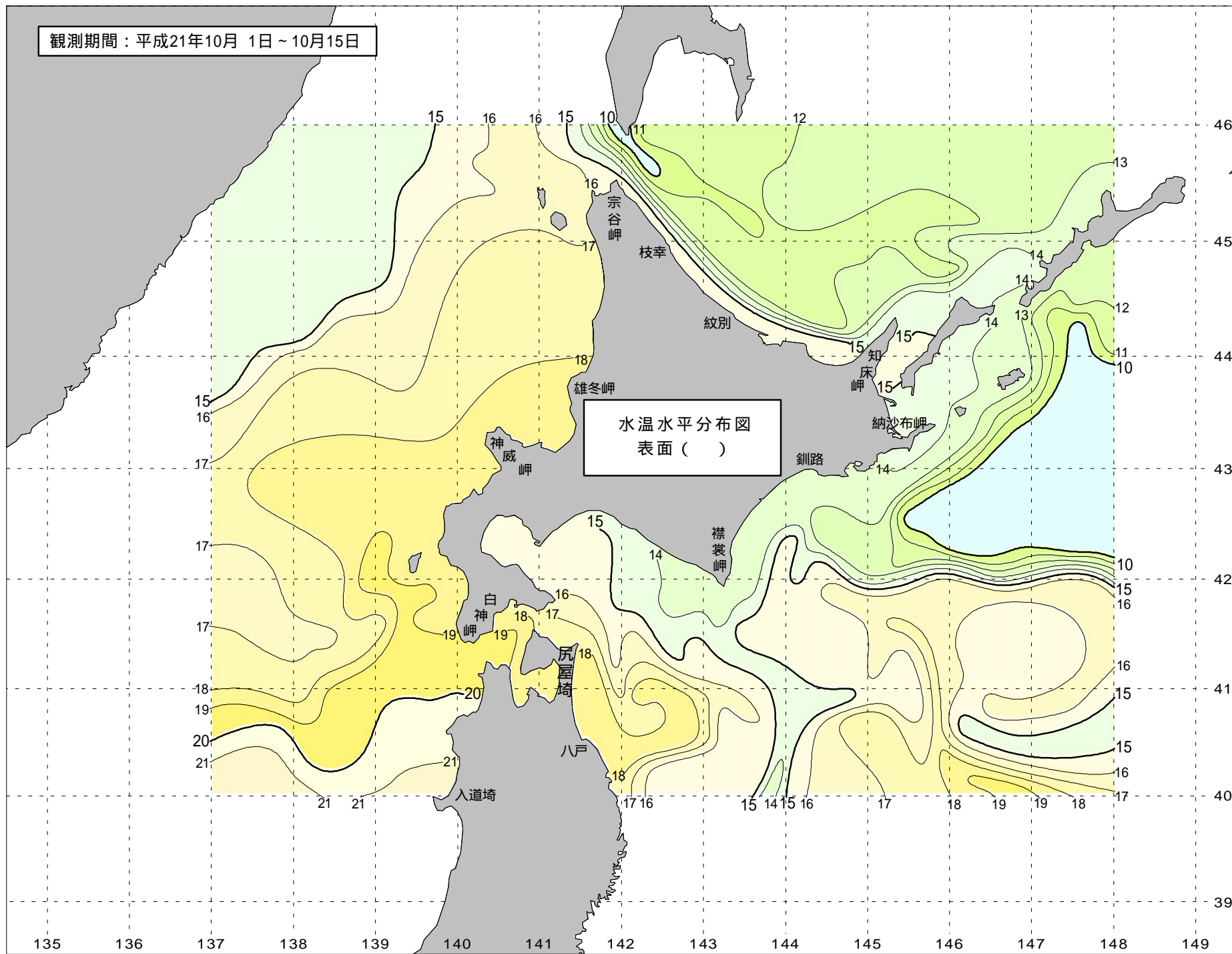

第一管区海上保安本部
海洋情報部海洋調査課

TEL: 0134-27-0118(内線2536)

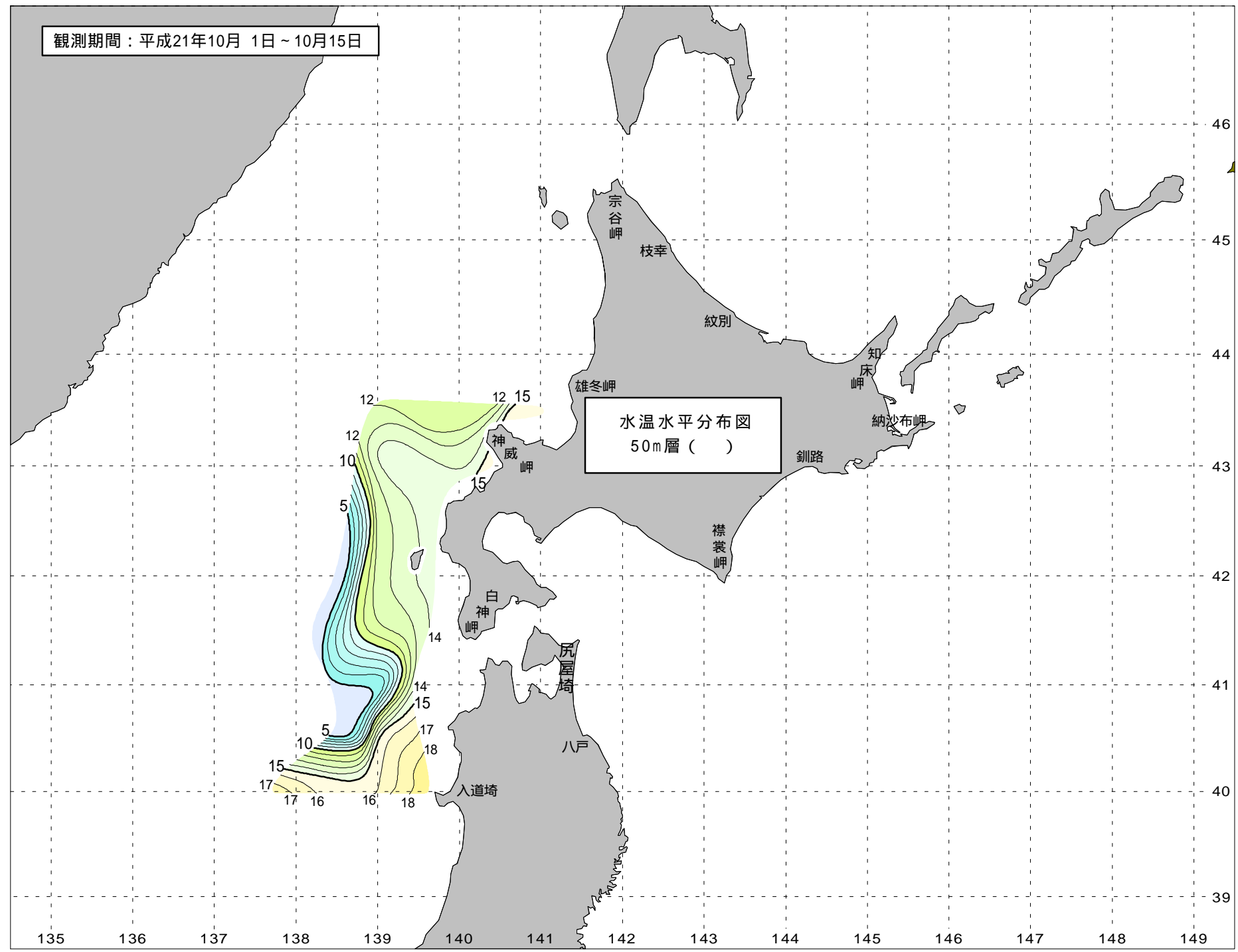
E-mail kaisyo1@jodc.go.jp

観測期間：平成21年10月 1日～10月15日

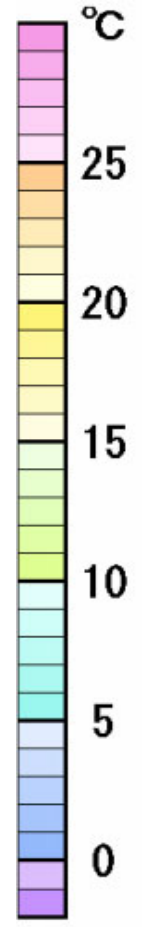
水温水平分布図
表面 ()



観測期間：平成21年10月 1日～10月15日



水温水平分布図
50m層 ()



観測期間：平成21年10月 1日～10月15日

水温水平分布図
100m層 ()

