

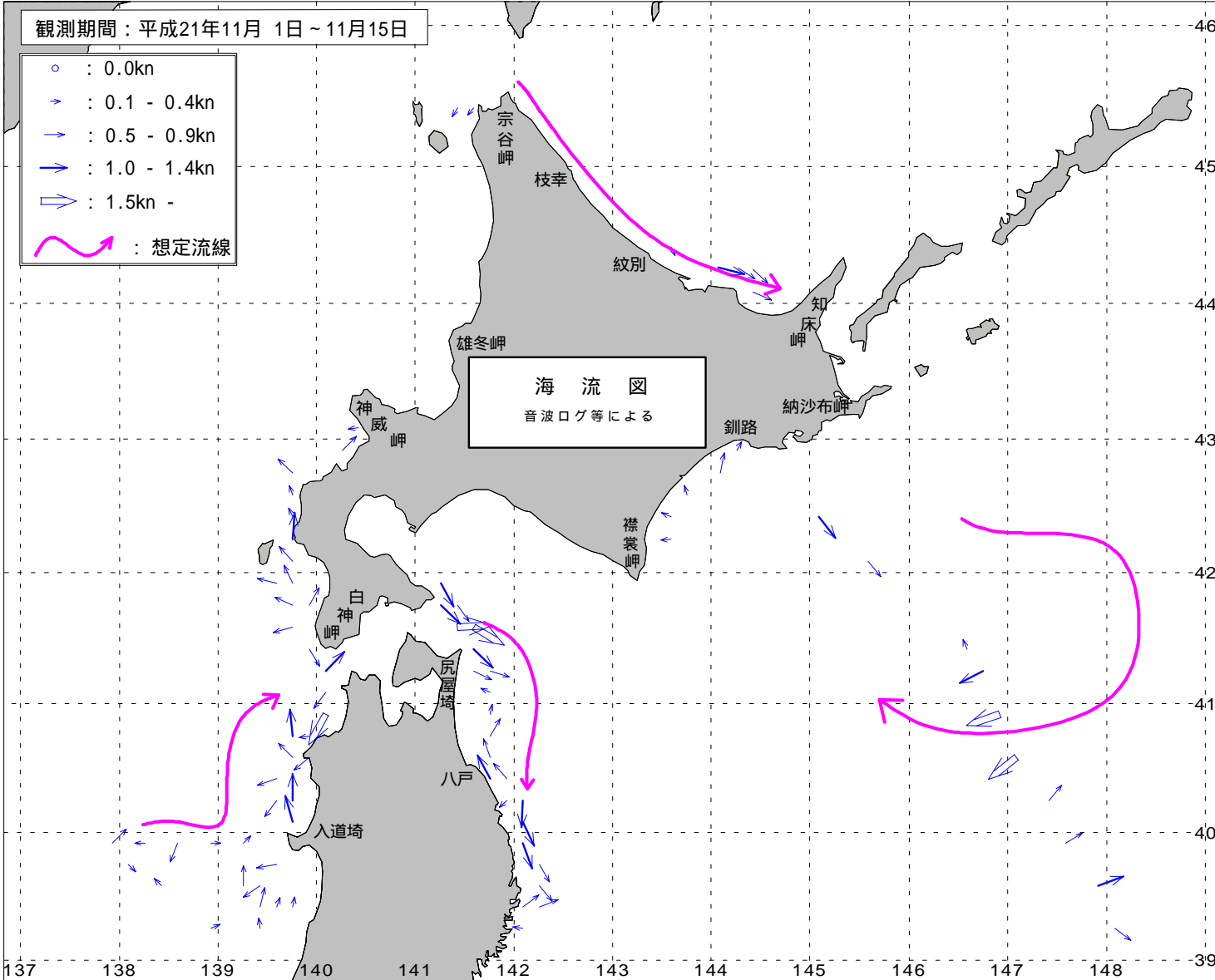
第一管区海洋速報

観測期間：平成21年11月 1日～11月15日

- : 0.0kn
- (small blue arrow) : 0.1 - 0.4kn
- (medium blue arrow) : 0.5 - 0.9kn
- (large blue arrow) : 1.0 - 1.4kn
- (very large blue arrow) : 1.5kn -
- (pink wavy arrow) : 想定流線

海流図

音波ログ等による



平成21年第21号 (11月17日発行)

第一管区海上保安本部

【海況】

・太平洋

東部沿岸域の表面水温は、9～10 台、西部沿岸域は表面水温は、10～12 台である。
津軽暖流域の表面水温は、15 台である。

・日本海

南西部沿岸の表面水温は、13～17 台、北西部沿岸の表面水温は、11～13 台である。

【資料出所】

気象庁

(社)漁業情報サービスセンター

気象衛星NOAA

金星丸

高風丸

海上保安庁

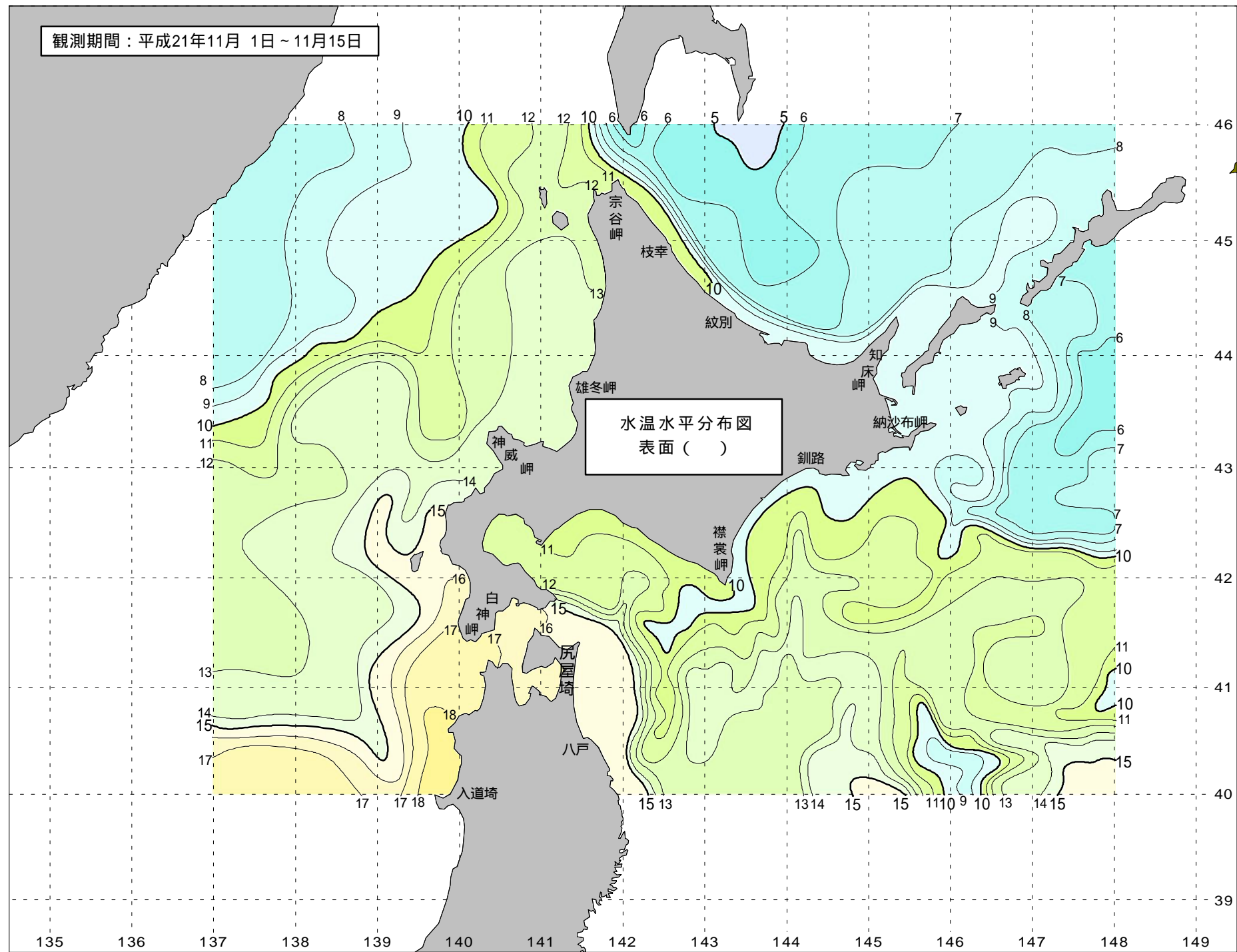
【問合せ先】

第一管区海上保安本部
海洋情報部海洋調査課

TEL: 0134-27-0118(内線2536)

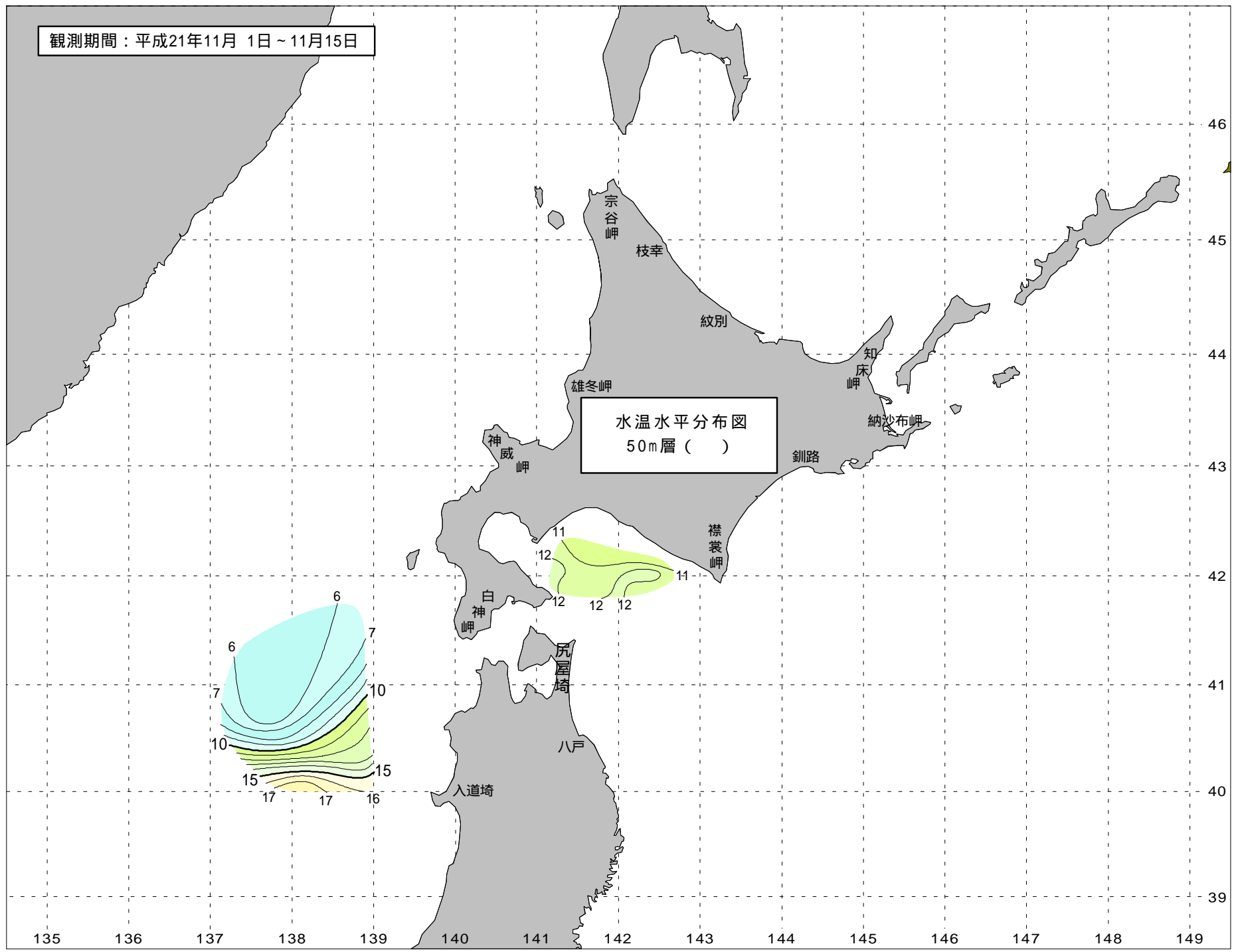
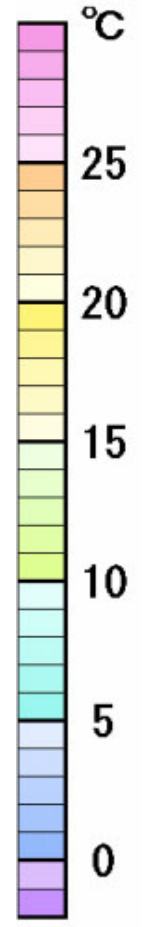
E-mail kaisyo1@jodc.go.jp

観測期間：平成21年11月 1日～11月15日



観測期間：平成21年11月 1日～11月15日

水温水平分布図
50m層 ()



観測期間：平成21年11月 1日～11月15日

水温水平分布図
100m層 ()

