

# 第一管区海洋速報

観測期間：平成21年11月16日～11月30日

- : 0.0kn
- : 0.1 - 0.4kn
- : 0.5 - 0.9kn
- : 1.0 - 1.4kn
- : 1.5kn -
- : 想定流線

海流図  
音波ログ等による

平成21年第22号(12月2日発行)

第一管区海上保安本部

【海況】

・太平洋

東部沿岸域の表面水温は、9 台、西部沿岸域は表面水温は、9～11 台である。  
津軽暖流域の表面水温は、14 台である。

・日本海

南西部沿岸の表面水温は、11～15 台、北西部沿岸の表面水温は、10～11 台である。

【資料出所】

気象庁

(社)漁業情報サービスセンター

気象衛星NOAA

海上保安庁

第一管区海上保安本部  
海洋情報部海洋調査課

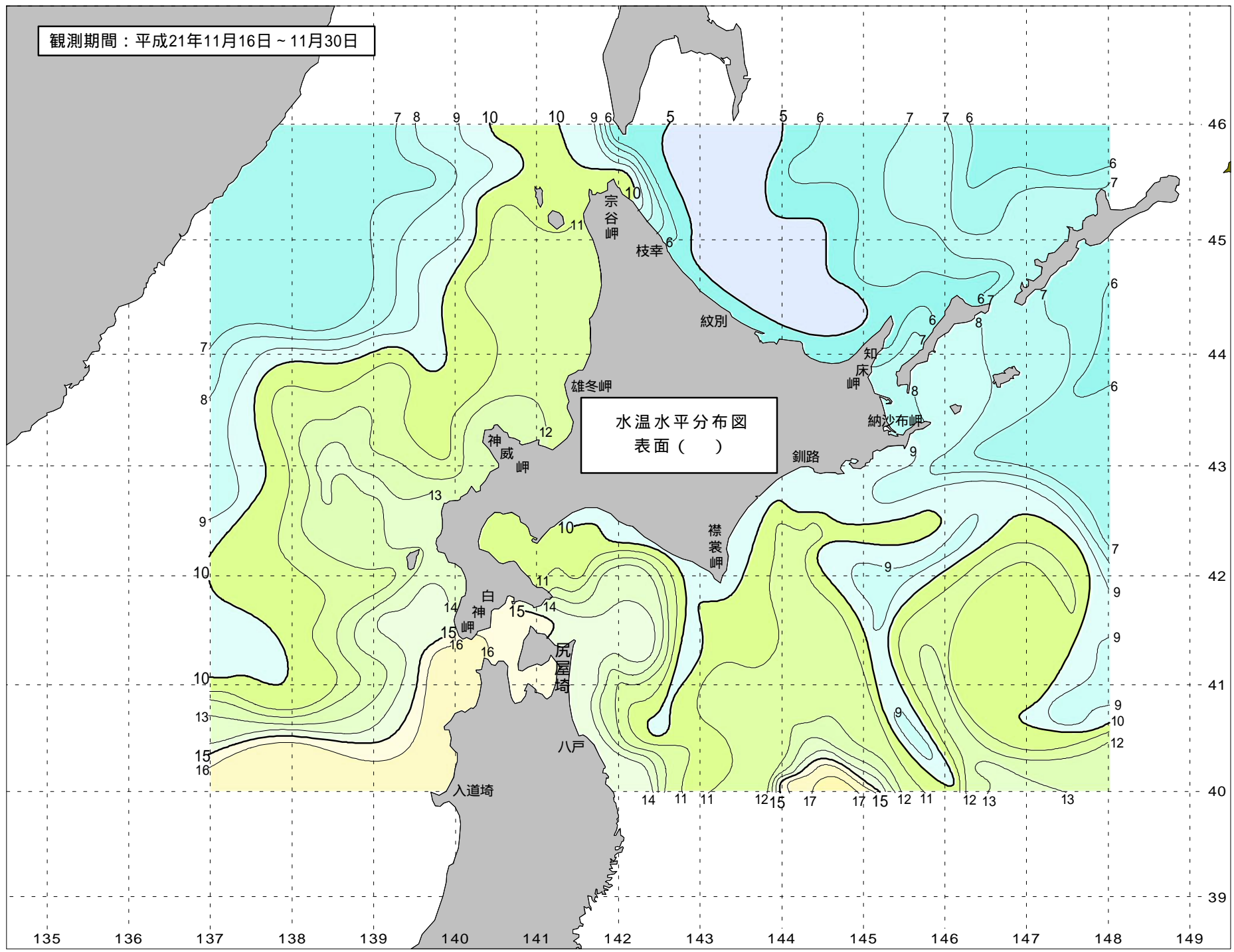
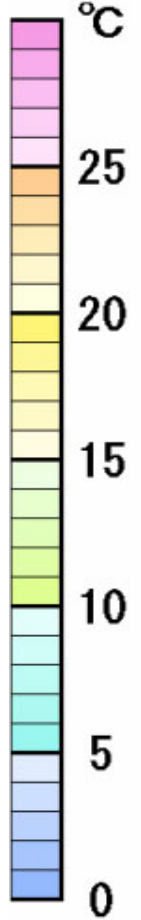
【問合せ先】

TEL: 0134-27-0118(内線2536)

E-mail kaisyo1@jodc.go.jp

観測期間：平成21年11月16日～11月30日

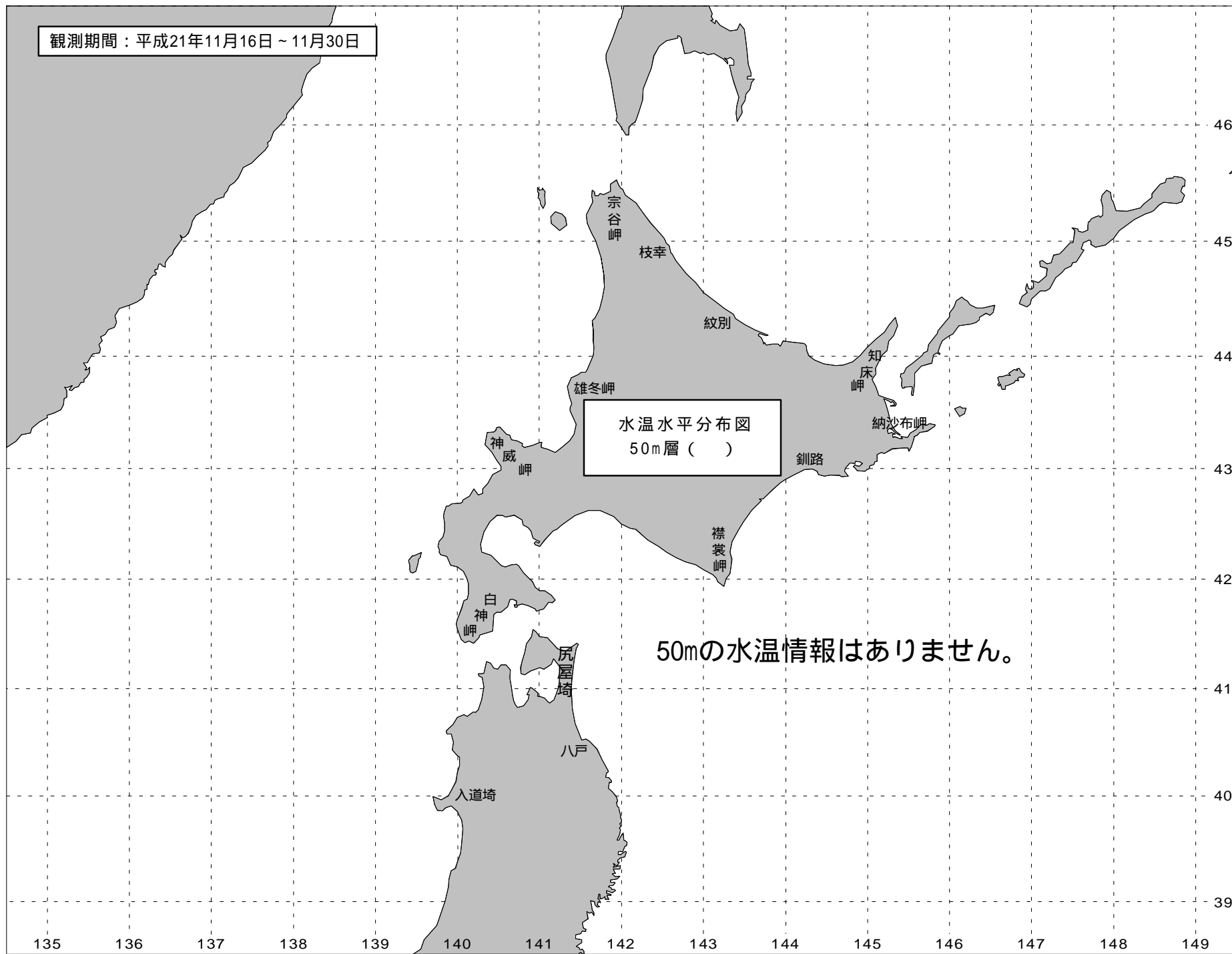
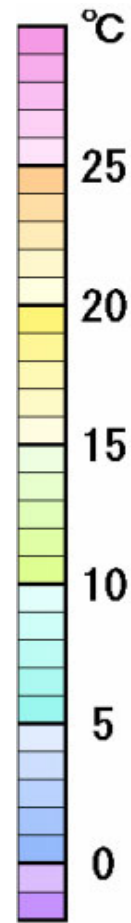
水温水平分布図  
表面 ( )



観測期間：平成21年11月16日～11月30日

水温水平分布図  
50m層 ( )

50mの水温情報はありません。



観測期間：平成21年11月16日～11月30日

水温水平分布図  
100m層 ( )

100mの水温情報はありません。

