

一管区水路通報第3号

平成26年1月24日

第一管区海上保安本部

第28項	北海道南岸	木古内湾付近	魚礁設置作業
第29項	北海道南岸	函館港	灯付浮標設置
第30項	北海道南岸	函館港	小型船舶操縦訓練
第31項	北海道南岸	苫小牧港	掘下げ作業
第32項	北海道南岸	えりも港付近	灯台光達距離変更
第33項	北海道南岸	襟裳岬西方	射撃訓練
第34項	北海道南岸	釧路港南東方	火工品投下訓練
第35項	北海道南岸	湯沸岬西南西方	海藻駆除作業
第36項	北海道南岸	霧多布港	潜水訓練
第37項	北海道西岸	礼文島	魚礁設置作業
第38項	北海道西岸	留萌港	導流堤築造工事
第39項	北海道西岸	石狩湾港及び付近	水質調査等

※水路通報の内容については、インターネット及びFAXで入手出来ます。

インターネットアドレス <http://www1.kaiho.mlit.go.jp/KAN1/tuho/index.html>

FAX番号 0134-27-6190 (ポーリングサービス)

一管区水路通報や水路図誌に関するお問い合わせは下記へどうぞ。

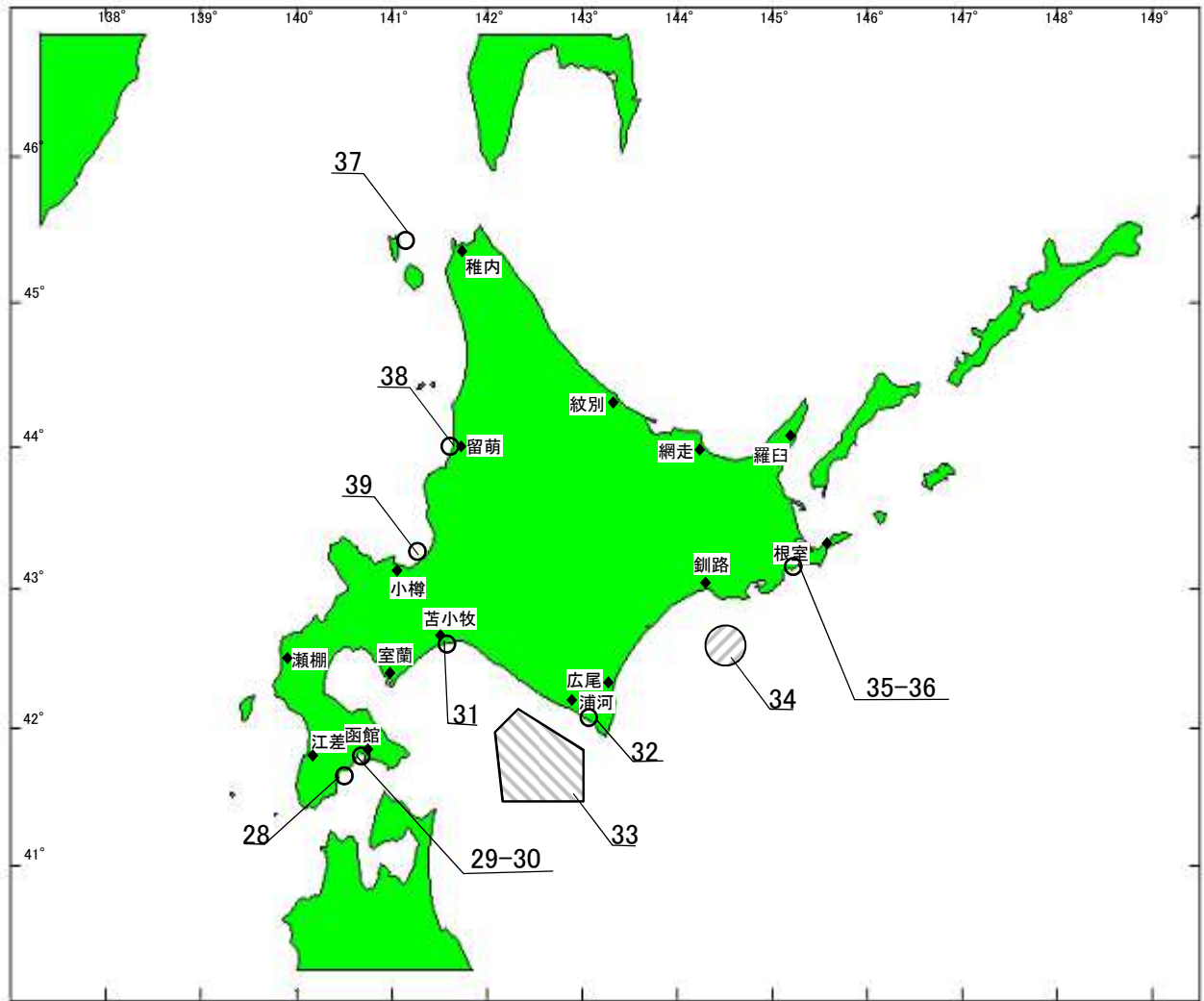
第一管区海上保安本部海洋情報部 監理課 情報係

〒047-8560 小樽市港町5番2号小樽地方合同庁舎(5階)

TEL(0134)27-0118(内線2515) FAX(0134)32-9301

メールアドレス sodan1@jodc.go.jp

索引図



事項別索引

訓練・試験関係	-----	30、	33、	34、	36
航路標識関係	-----	29、	32、		
港湾施設関係	-----	31、	38		
海洋調査関係	-----	39			
漁業関係	-----	28、	35、	37	

26年28項 北海道南岸 — 木古内湾付近 魚礁設置作業

一管区水路通報25年50号1054項削除（期間延長）

下記位置で、起重機船による魚礁の設置作業が実施されている。

期 間 平成26年2月20日まで 日出～日没

位 置 下記2地点付近

(1) 41-36-05N 140-32-32E

(2) 41-35-57N 140-32-32E

備 考 ピラミッド魚礁(高さ7.8m)4基、3.0m型FP魚礁353基沈設。
作業中、国際信号旗「A」旗掲揚。

海 図 W9

出 所 函館海上保安部



26年29項 北海道南岸 — 函館港、第3区 灯付浮標設置

一管区水路通報25年29号572項、49号1039項関連

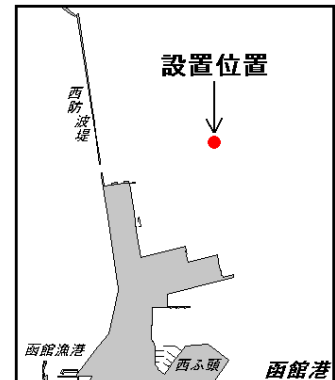
下記位置で、黄色灯付浮標が設置された。

期 間 当分の間

位 置 41-47-13N 140-42-39E 付近

海 図 W6

出 所 函館港長



26年30項 北海道南岸 — 函館港、第3区、第4区 小型船舶操縦訓練

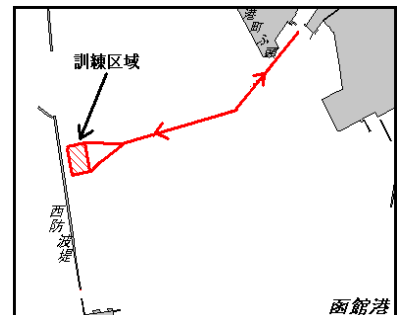
図に示す区域で、小型船舶操縦訓練が実施される。

期 間 平成26年1月31日～2月5日 0900～1600

備 考 訓練中、区域内に浮標3基設置。

海 図 W6

出 所 函館港長



26年31項 北海道南岸 — 苫小牧港、第3区 掘下げ作業

一管区水路通報25年50号1059項削除（区域変更）

下記区域で、浚渫船による掘下げ作業が実施されている。

期 間 平成26年1月31日まで 日出～日没

区 域 下記4地点により囲まれる海域

(1) 42-36-50.7N 141-36-57.3E

(2) 42-36-49.1N 141-36-56.1E

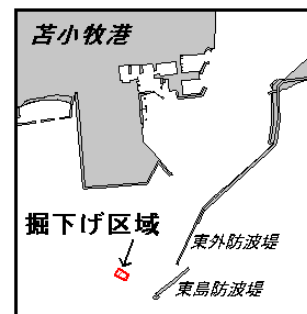
(3) 42-36-50.7N 141-36-52.2E

(4) 42-36-52.3N 141-36-53.5E

備 考 警戒船配備。

海 図 W1033A

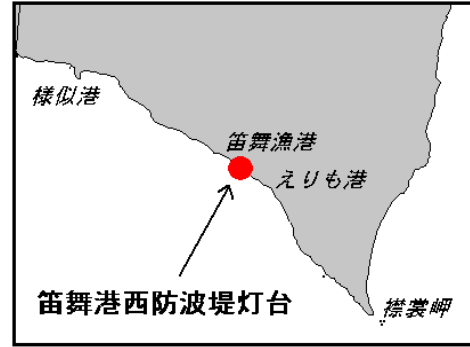
出 所 苫小牧港長



26年32項 北海道南岸 — えりも港付近（笛舞漁港） 灯台光達距離変更
笛舞港西防波堤灯台（航路標識番号0117番）は、下記のとおり光達距離が変更された。

位置 42-02-41N 143-05-59E
光達距離 (変更前) 2海里
(変更後) 3海里

海 図 W1030
参照書誌 411
出 所 第一管区海上保安本部交通部



26年33項 北海道南岸 — 襟裳岬西方 射撃訓練

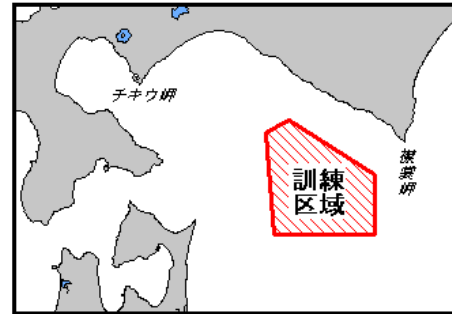
下記区域で、自衛隊航空機による空対空射撃訓練が実施される。

期 間 平成26年2月1日～28日（日曜日及び祝日を除く）0800～1700

区 域 下記5地点により囲まれる区域及びその上空9,144m(30,000フィート)まで

- (1) 41-43-09N 142-59-46E
- (2) 41-20-10N 142-59-46E
- (3) 41-20-10N 142-07-47E
- (4) 41-59-09N 142-03-47E
- (5) 42-04-09N 142-16-46E

海 図 W1030
出 所 防衛省航空幕僚監部



26年34項 北海道南岸 — 釧路港南東方 火工品投下訓練

一管区水路通報26年1号7項削除

下記区域における海上保安庁航空機による火工品投下訓練は終了した。

区 域 42-41.1N 144-22.2E を中心とする半径3海里の円内区域

海 図 W26

出 所 釧路航空基地

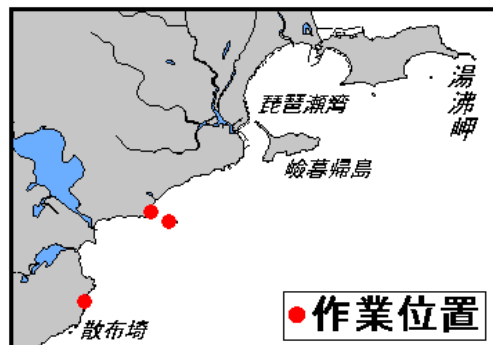
26年35項 北海道南岸 — 湯沸岬西南西方 海藻駆除作業

図に示す位置で、作業船による海藻の駆除作業が実施される。

期 間 平成26年1月25日～3月31日 日出～日没

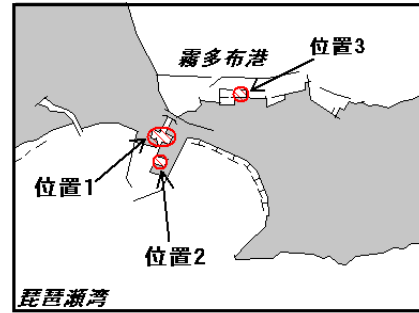
海 図 W26

出 所 釧路海上保安部



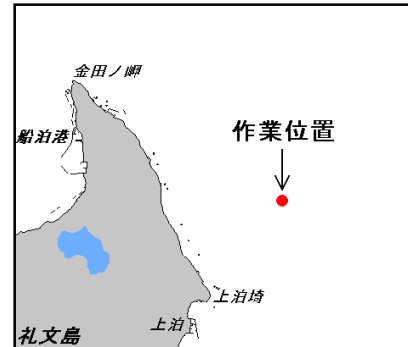
26年36項 北海道南岸 霧多布港 潜水訓練

下記位置で、潜水訓練が実施される。
 期 日 平成26年1月29日、30日、31日 0930～1500
 区 域 下記3地点付近
 (1) 43-04-46N 145-07-00E
 (2) 43-04-38N 145-07-02E
 (3) 43-04-58N 145-07-35E
 備 考 潜水訓練中、国際信号旗「A」旗掲揚。
 海 図 W25
 出 所 釧路海上保安部



26年37項 北海道西岸 礼文島、上泊埼北東方 魚礁設置作業

一管区水路通報25年41号883項削除（期間延長）
 下記位置で、起重機船による魚礁の設置作業が実施されている。
 期 間 平成26年3月20日まで 日出～日没
 位 置 45-26.4N 141-05.1E 付近
 備 考 3.0m型FP魚礁150基沈設。
 船泊港で積出し作業あり。
 海 図 W1043
 出 所 稚内海上保安部



26年38項 北海道西岸 留萌港、第3区 導流堤築造工事

下記区域で、導流堤の築造工事が実施されている。
 期 間 当分の間
 区 域 1 下記2地点を結ぶ線上 幅約6メートル
 (1) 43-57-33.7N 141-38-26.1E
 (2) 43-57-20.8N 141-38-32.6E
 2 下記2地点を結ぶ線上 幅約4.5メートル
 (3) 43-57-34.0N 141-38-28.9E
 (4) 43-57-17.0N 141-38-37.3E
 海 図 W1046
 出 所 留萌港長



26年39項 北海道西岸 石狩湾港及び付近 水質調査等

下記区域で、作業船及び潜水士による水質調査及び底質調査が実施される。
 期 間 平成26年1月27日～2月7日のうち2日間 日出～日没の1時間前
 区 域 1 下記4地点を順に結ぶ線及び陸岸により囲まれる区域
 (1) 43-12-30.7N 141-17-22.6E(岸線上)
 (2) 43-12-09.5N 141-16-45.7E
 (3) 43-13-24.9N 141-17-23.2E
 (4) 43-13-22.3N 141-17-32.1E(岸線上)
 2 下記5地点付近
 (5) 43-14-05.2N 141-17-20.8E
 (6) 43-15-34.9N 141-16-44.8E
 (7) 43-16-14.0N 141-16-55.6E
 (8) 43-16-47.3N 141-16-26.8E
 (9) 43-17-21.8N 141-16-39.8E
 備 考 潜水作業中、国際信号旗「A」旗掲揚。
 海 図 W7-W28
 出 所 小樽海上保安部

