

一管区水路通報第4号

平成26年1月31日

第一管区海上保安本部

第40項	北海道南岸	函館港	花火大会
第41項	北海道南岸	室蘭港	潜水訓練
第42項	北海道南岸	苫小牧港	掘下げ作業
第43項	北海道南岸	苫小牧港	やぐら設置
第44項	北海道南岸	十勝港	掘下げ作業
第45項	北海道南岸	十勝港	水質調査
第46項	北海道南岸	釧路港西南西方	灯付浮標部品交換作業
第47項	北海道南岸	釧路港	花火大会
第48項	北海道南岸	厚岸港	岸壁等調査
第49項	北海道東岸	野付埼北西方	灯台光達距離変更
第50項	北海道西岸	積丹岬北東方	武器発射試験
第51項	北海道西岸	岩内港	漁具設置作業
第52項	津軽海峡	西方	射撃訓練
第53項	津軽海峡	東方	射撃訓練
第54項	北海道南岸	釧路港南方	火工品投下訓練
第55項	北海道南岸	釧路港	岸壁補修作業
第56項	北海道南岸	釧路港東南東方	潜水訓練

※水路通報の内容については、インターネット及びFAXで入手出来ます。

インターネットアドレス <http://www1.kaiho.mlit.go.jp/KAN1/tuho/index.html>

FAX番号 0134-27-6190 (ポーリングサービス)

一管区水路通報や水路図誌に関するお問い合わせは下記へどうぞ。

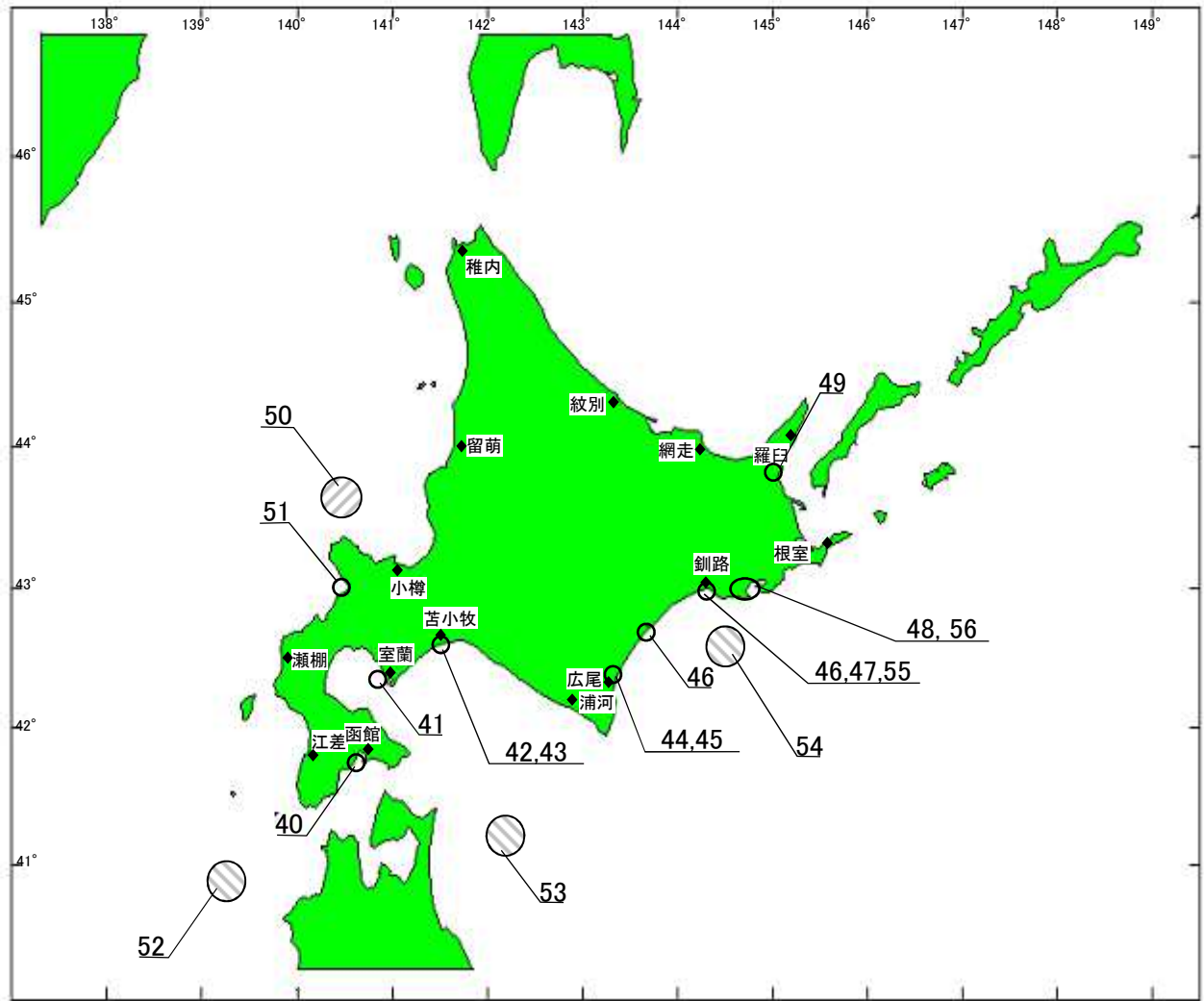
第一管区海上保安本部海洋情報部 監理課 情報係

〒047-8560 小樽市港町5番2号小樽地方合同庁舎(5階)

TEL(0134)27-0118(内線2515) FAX(0134)32-9301

メールアドレス sodan1@jodc.go.jp

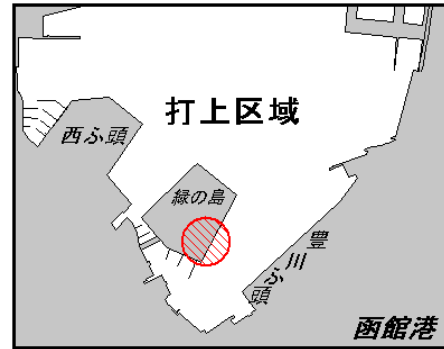
索引図



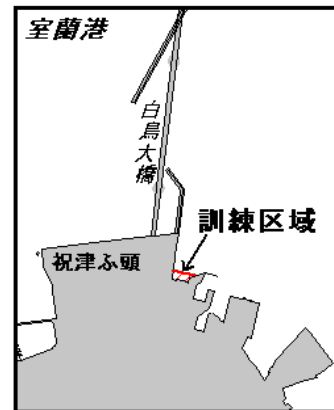
事項別索引

訓練・試験関係	-----	41、 50、 52、 53
		54、 56
航路標識関係	-----	46、 49
港湾施設関係	-----	42、 44、 48、 55
海洋調査関係	-----	45
漁業関係	-----	51
目標物関係	-----	43
その他	-----	40、 47

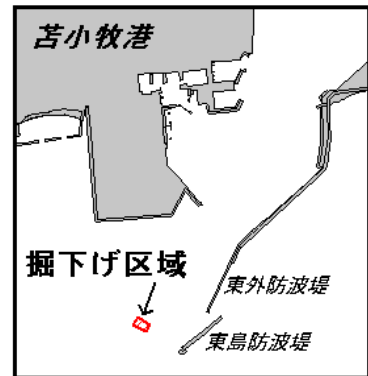
26年40項 北海道南岸 ー 函館港、第1区 花火大会
 図に示す区域で、花火大会が実施される。
 期 日 平成26年2月7日、8日 1800～2000
 備 考 警戒船配備。
 海 図 W6
 出 所 函館港長



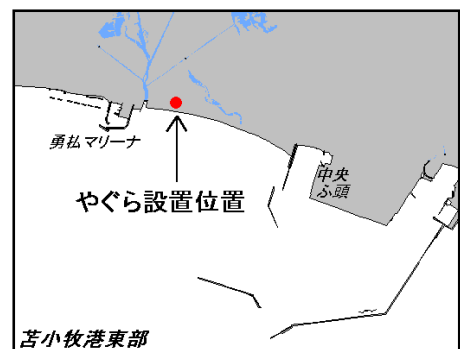
26年41項 北海道南岸 ー 室蘭港、第2区 潜水訓練
 図に示す区域で、潜水訓練が実施される。
 期 日 平成26年2月4日、5日、12日（予備日6日、7日、14日）0915～1115
 備 考 訓練中、国際信号旗「A」旗掲揚。
 海 図 W16
 出 所 室蘭港長



26年42項 北海道南岸 ー 苫小牧港、第3区 掘下げ作業
 一管区水路通報26年3号31項削除（期間延長）
 下記区域で、浚渫船による掘下げ作業が実施されている。
 期 間 平成26年2月15日まで 日出～日没
 区 域 下記4地点により囲まれる海域
 (1) 42-36-50.7N 141-36-57.3E
 (2) 42-36-49.1N 141-36-56.1E
 (3) 42-36-50.7N 141-36-52.2E
 (4) 42-36-52.3N 141-36-53.5E
 備 考 警戒船配備。
 海 図 W1033A
 出 所 苫小牧港長



26年43項 北海道南岸 ー 苫小牧港 やぐら設置
 下記位置に、坑井掘削工事に伴いやぐらが設置される。
 期 間 平成26年3月31日まで
 位 置 42-37-29.5N 141-44-50.4E
 高 さ 平均水面上 約45メートル
 備 考 2月22日より夜間照明が点灯される。
 海 図 W1033B
 出 所 日本CCS調査株式会社

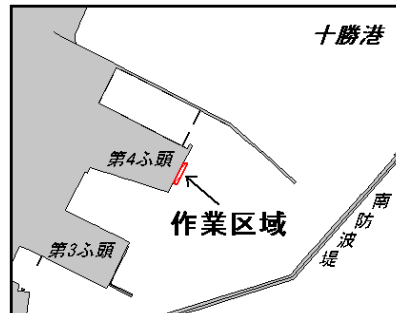


26年44項 北海道南岸 ー 十勝港 掘下げ作業
 下記区域で、起重機船及び潜水士による掘下げ作業が実施されている。

期 間 平成26年2月28日まで 0700～1700
 区 域 下記4地点を結ぶ線及び陸岸により囲まれる区域。

- (1) 42-18-06.9N 143-19-56.5E (岸線上)
- (2) 42-18-06.6N 143-19-57.4E
- (3) 42-18-02.8N 143-19-54.8E
- (4) 42-18-03.1N 143-19-53.9E (岸線上)

備 考 潜水作業中、国際信号旗「A」旗掲揚。
 海 図 W35
 出 所 広尾海上保安署

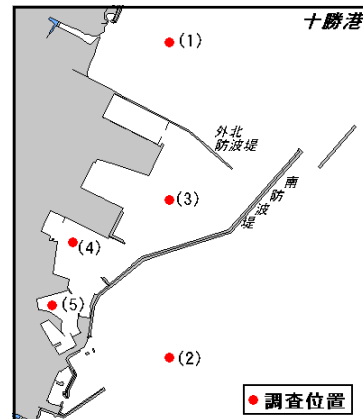


26年45項 北海道南岸 ー 十勝港 水質調査
 下記位置で、作業船による水質調査が実施される。

期 間 平成26年2月1日～28日のうち1日 日出～日没
 位 置 下記5地点

- (1) 42-18-39N 143-20-01E
- (2) 42-17-09N 143-20-01E
- (3) 42-17-54N 143-20-01E
- (4) 42-17-42N 143-19-24E
- (5) 42-17-24N 143-19-16E

海 図 W35
 出 所 広尾海上保安署



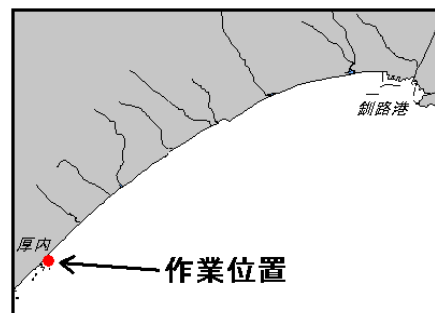
26年46項 北海道南岸 ー 釧路港西南西方(厚内漁港) 灯付浮標部品交換作業
 図に示す位置で、起重機船及び潜水士による灯付浮標の部品交換作業が実施される。

期 間 平成26年3月20日までのうち1日 日出～日没

備 考 潜水作業中、国際信号旗「A」旗掲揚。

海 図 W1032

出 所 広尾海上保安署



26年47項 北海道南岸 ー 釧路港、東区第1区 花火大会

下記区域で、花火大会が実施される。

期 日 平成26年2月1日(予備日2日) 1820～1830(作業時間 1300～2100)

区 域 42-58-54N 144-22-50E
 を中心とする半径40mの円内区域

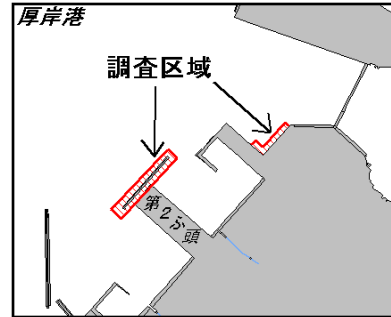
備 考 警戒船配備。

海 図 W31

出 所 釧路港長



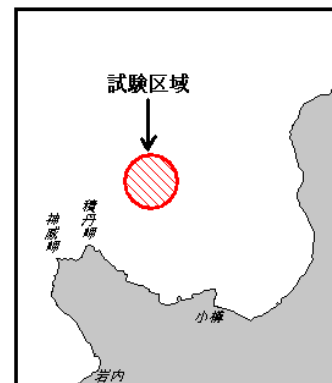
26年48項 北海道南岸 ー 厚岸港 岸壁等調査
 図に示す区域で、作業船による岸壁及び波除堤の海上目視調査が実施される。
 期 間 平成26年2月1日～3月27日 日出～日没
 海 図 W36 (分図「厚岸港」)
 出 所 釧路海上保安部



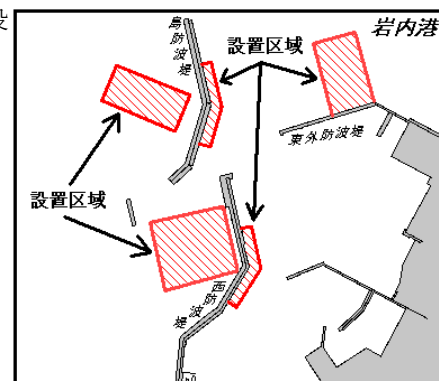
26年49項 北海道東岸 ー 野付埼北西方 灯台光達距離変更
 一管区水路通報26年1号12項削除
 薫別灯台 (航路標識番号 0210番) は、下記のとおり光達距離が変更された。
 位 置 43-47.8N 145-03.6E 付近
 光達距離 (変更前) 14海里
 (変更後) 12海里
 海 図 W42
 参照書誌 411
 出 所 第一管区海上保安本部交通部



26年50項 北海道西岸 ー 積丹岬北東方 武器発射試験
 下記区域で、巡視船による武器発射試験が実施される。
 期 日 平成26年2月15日(予備日16日、22日、23日) 0900～1700
 区 域 43-34-08N 140-44-47E
 を中心とする半径5海里の円内区域及びその上空
 備 考 試験中、国際信号旗「NE4」旗掲揚。
 海 図 W28
 出 所 第一管区海上保安本部船舶技術部



26年51項 北海道西岸 ー 岩内港 漁具設置作業等
 図に示す区域で、作業船による調査用漁具(刺し網)の設置及び撤去作業が実施される。
 期 間 平成26年2月3日～4月30日のうち10日間 日出～日没
 備 考 網の大きさ 長さ約300m×深さ約5m
 灯及び旗付浮標で漁具を表示。
 海 図 W39 (岩内港)
 出 所 小樽海上保安部



26年52項 津軽海峡 ー 西方 射撃訓練

下記区域で、自衛隊航空機3機による水上射撃訓練が実施される。

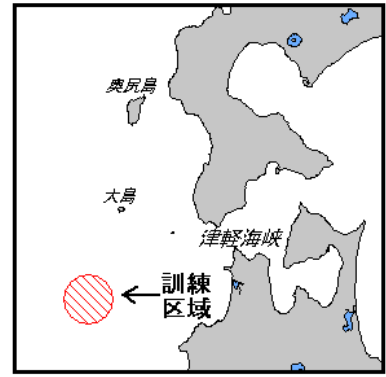
期 日 平成26年2月17日、18日(予備日19日) 0800~2200

区 域 40-55-09N 139-04-48E

を中心とする半径10海里の円内海域及びその上空150mまで

海 図 W10-W43

出 所 防衛省海上幕僚監部



26年53項 津軽海峡 ー 東方 射撃訓練

下記区域で、自衛隊航空機3機による水上射撃訓練が実施される。

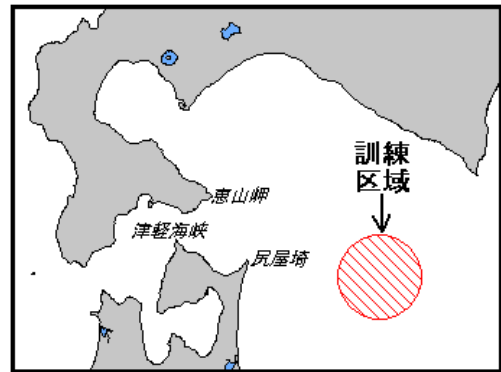
期 日 平成26年2月17日、18日(予備日19日) 0800~2200

区 域 41-20-10N 142-29-47E

を中心とする半径15海里の円内海域及びその上空150mまで

海 図 W43-W53

出 所 防衛省海上幕僚監部



26年54項 北海道南岸 ー 釧路港南方 火工品投下訓練

下記区域で、巡視船による火工品投下訓練が実施される。

期 日 平成26年2月1日(予備日2日) 1650~1720

区 域 42-43N 144-22E を中心とする半径5海里の円内区域

海 図 W26

出 所 釧路海上保安部



26年55項 北海道南岸 ー 釧路港、西区第2区 岸壁補修作業

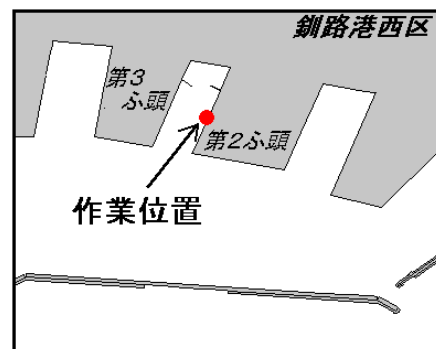
下記位置で、岸壁基礎の補修作業が実施されている。

期 間 平成26年3月31日まで 0600~1800

位 置 42-59-53N 144-19-47E 付近

海 図 W31

出 所 釧路港長



26年56項 北海道南岸 一 釧路港東南東方(昆布森漁港) 潜水訓練

図に示す位置で、潜水訓練が実施される。

期 日 平成26年2月3日、4日、18日、21日 0915～1215

備 考 訓練中、国際信号旗「A」旗掲揚。

海 図 W26

出 所 釧路海上保安部

