

# 一管区水路通報第7号

平成26年2月21日

第一管区海上保安本部

第82項	北海道南岸	襟裳岬西方	射撃訓練
第83項	北海道南岸	釧路港	防波堤築造工事
第84項	北海道南岸	釧路港	潜水訓練
第85項	北海道南岸	湯沸岬西南西方	掘下げ作業
第86項	北海道南岸	浜中湾	岸壁改修工事
第87項	北海道南岸	落石岬南東方	照明弾発射訓練
第88項	北海道南岸	恵山岬	海洋調査等
第89項	北海道東岸	野付埼付近	岸壁改良工事
第90項	北海道西岸	利尻島	魚礁設置作業
第91項	北海道西岸	小樽港	小型船舶操縦訓練
第92項	北海道西岸	石狩湾	武器発射試験
第93項	北海道南岸	厚岸港	潜水訓練

※水路通報の内容については、インターネット及びFAXで入手出来ます。

インターネットアドレス <http://www1.kaiho.mlit.go.jp/KAN1/tuho/index.html>

FAX番号 0134-27-6190 (ポーリングサービス)

一管区水路通報や水路図誌に関するお問い合わせは下記へどうぞ。

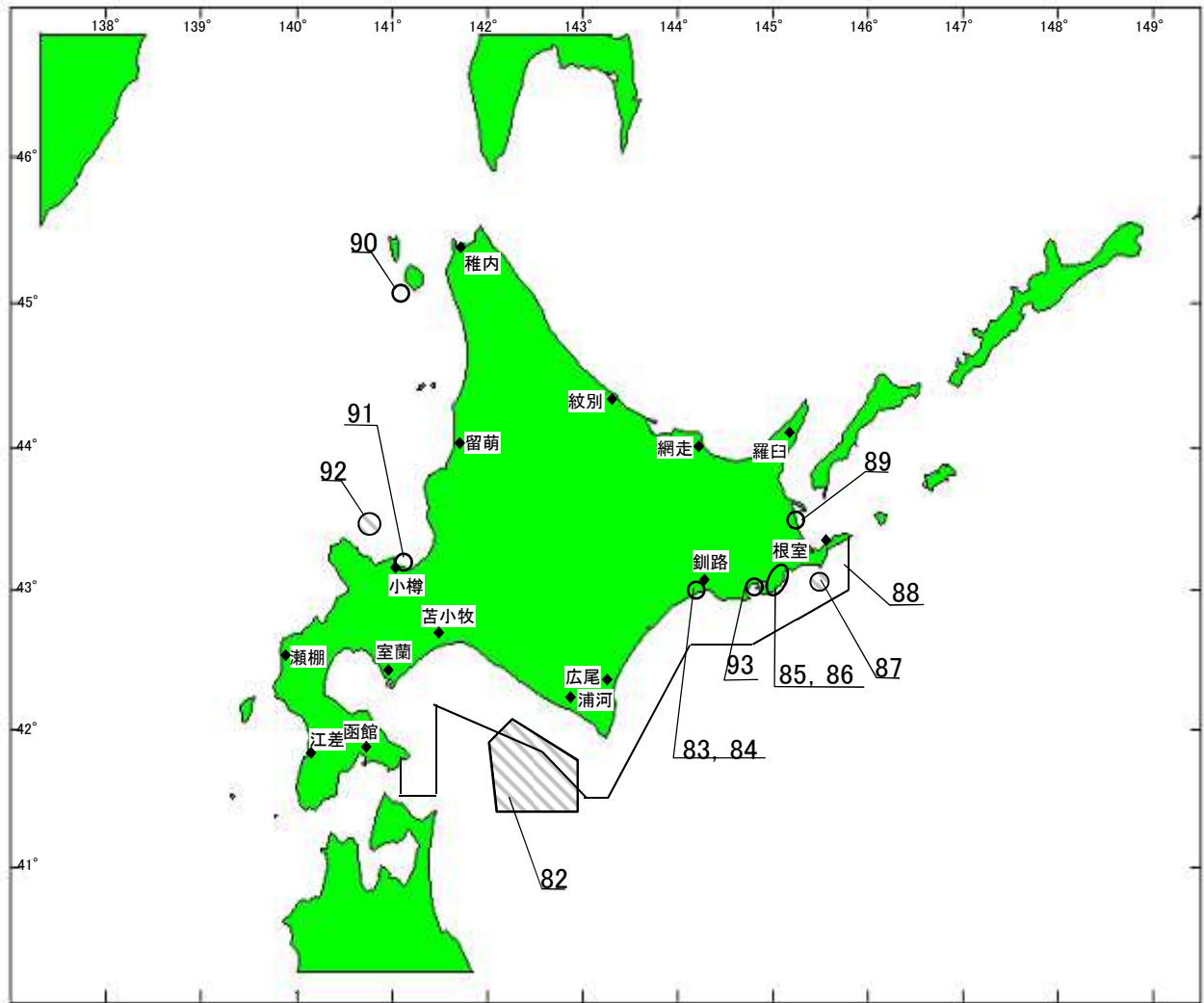
第一管区海上保安本部海洋情報部 監理課 情報係

〒047-8560 小樽市港町5番2号小樽地方合同庁舎(5階)

TEL(0134)27-0118(内線2515) FAX(0134)32-9301

問い合わせ <http://www1.kaiho.mlit.go.jp/KAN1/mailform.html>

# 索引図



## 事項別索引

訓練・試験関係	-----	82、	84、	87、	91、
		92、	93		
港湾施設関係	-----	83、	85、	86、	89
海洋調査関係	-----	88			
漁業関係	-----	90			

26年82項 北海道南岸 襟裳岬西方 射撃訓練

下記区域で、自衛隊航空機による空対空射撃訓練が実施される。

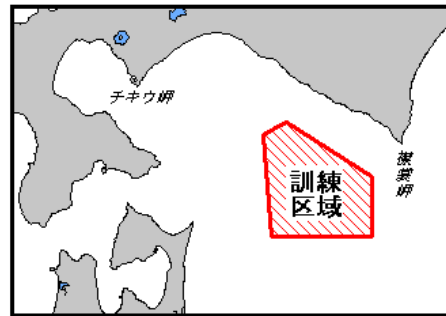
期 間 平成26年3月1日～31日(日曜日及び祝日を除く) 0800～1700

区 域 下記5地点により囲まれる区域及びその上空9,144m(30,000フィート)まで

- (1) 41-43-09N 142-59-46E
- (2) 41-20-10N 142-59-46E
- (3) 41-20-10N 142-07-47E
- (4) 41-59-09N 142-03-47E
- (5) 42-04-09N 142-16-46E

海 図 W1030

出 所 防衛省航空幕僚監部



26年83項 北海道南岸 釧路港、西区及び付近 防波堤築造工事

一管区水路通報25年27号500項削除(期間延長)

一管区水路通報25年39号840項, 26年1号5項関連

下記区域で、起重機及び潜水士による防波堤築造工事が実施されている。

期 間 平成26年3月26日まで 日出～日没

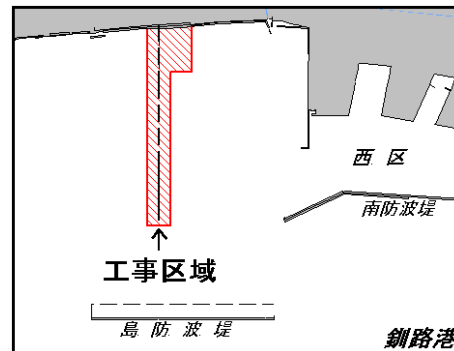
区 域 下記6地点を結ぶ線及び陸岸により囲まれる区域

- (1) 43-00-16.9N 144-18-03.5E(岸線上)
- (2) 43-00-03.2N 144-18-03.5E
- (3) 43-00-03.2N 144-17-54.7E
- (4) 42-59-16.6N 144-17-54.7E
- (5) 42-59-16.6N 144-17-45.4E
- (6) 43-00-16.0N 144-17-45.4E(岸線上)

備 考 潜水作業中、国際信号旗「A」旗掲揚。

海 図 W31

出 所 釧路港長



26年84項 北海道南岸 釧路港、東区第2区、3区 潜水訓練

図に示す区域で、潜水訓練が実施される。

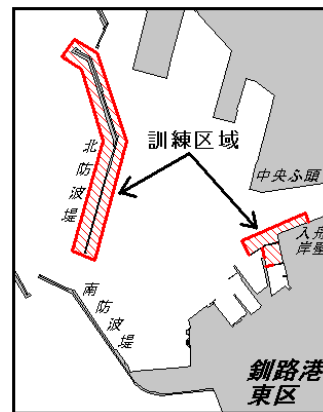
期 日 平成26年2月25日 0830～1700

備 考 警戒艇配備。

訓練中、国際信号旗「A」旗掲揚。

海 図 W31

出 所 釧路港長



26年85項 北海道南岸 湯沸岬西南西方(渡散布漁港) 掘下げ作業

下記位置で、クレーン付台船による掘下げ作業が実施されている。

期 間 平成26年3月26日まで 日出～日没

位 置 43-02.1N 145-03.3E 付近

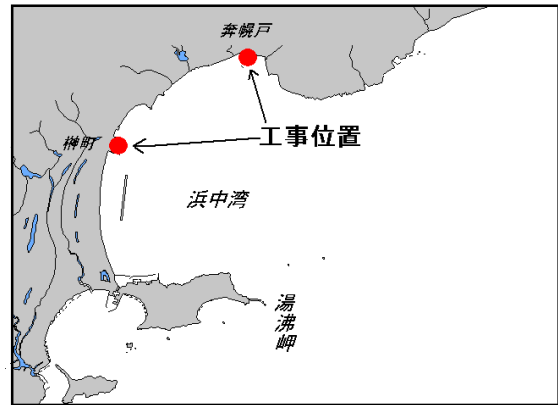
海 図 W26

出 所 釧路海上保安部



26年86項 北海道南岸 ー 浜中湾（榑町漁港、奔幌戸漁港） 岸壁改修工事  
 図に示す位置で、作業船及び潜水士による岸壁改修工事が実施される。

期 間 平成26年3月1日～31日 0700～1730  
 備 考 潜水作業中、国際信号旗「A」旗掲揚。  
 海 図 W26  
 出 所 釧路海上保安部



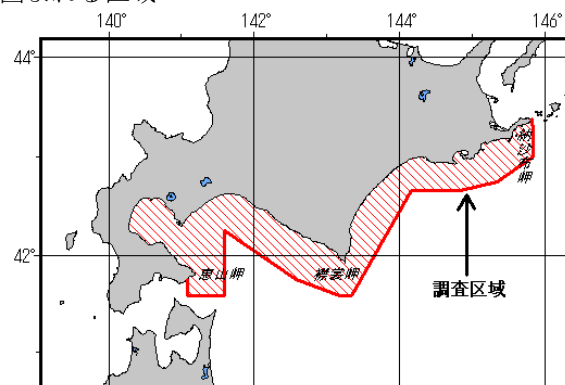
26年87項 北海道南岸 ー 落石岬南東方 照明弾発射訓練  
 下記区域で、巡視船艇による照明弾発射訓練が実施される。

期 日 平成26年2月24日(予備日25日) 1630～1730  
 区 域 43-08N 145-36E  
 を中心とする半径2海里の円内区域  
 備 考 国際信号旗「UY」旗掲揚。  
 海 図 W25  
 出 所 根室海上保安部



26年88項 北海道南岸 ー 恵山岬～納沙布岬 海洋調査等  
 下記区域で、調査船「俊鷹丸(887t)」による海洋調査及び水産資源調査が実施されている。

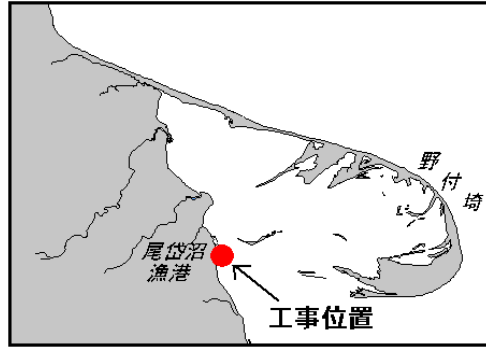
期 間 平成26年2月26日～3月18日  
 区 域 下記13地点を順に結ぶ線及び陸岸により囲まれる区域  
 (1) 43-23N 145-49E (岸線上)  
 (2) 43-15N 145-50E  
 (3) 43-00N 145-50E  
 (4) 42-45N 145-20E  
 (5) 42-40N 144-50E  
 (6) 42-40N 144-10E  
 (7) 41-35N 143-20E  
 (8) 41-35N 143-10E  
 (9) 41-45N 142-35E  
 (10) 42-15N 141-35E  
 (11) 41-35N 141-35E  
 (12) 41-35N 141-05E  
 (13) 41-45N 141-05E (岸線上)



備 考 上記区域内で停船し、観測機器を垂下させる。  
 海 図 W34-W43  
 出 所 北海道区水産研究所

26年89項 北海道東岸 ー 野付埼付近（尾岱沼漁港） 岸壁改良工事  
 図に示す位置で、作業船及び潜水士による岸壁改良工事が実施されている。

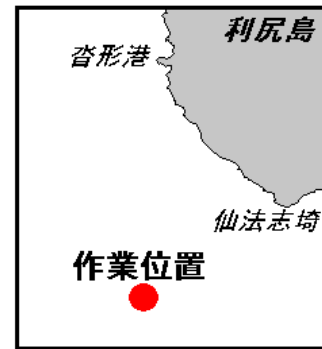
期 間 平成26年6月27日まで  
 備 考 潜水作業中、国際信号旗「A」旗掲揚。  
 海 図 W18  
 出 所 根室海上保安部



26年90項 北海道西岸 ー 利尻島、仙法志埼南西方 魚礁設置作業  
 下記位置で、起重機船及び曳船による魚礁設置作業が実施されている。

期 間 平成26年3月20日まで 日出～日没  
 位 置 45-02-34N 141-07-00E 付近  
 備 考 杓形港でブロック仮置、積出し作業あり。  
 ボンデンにより作業区域を標示。

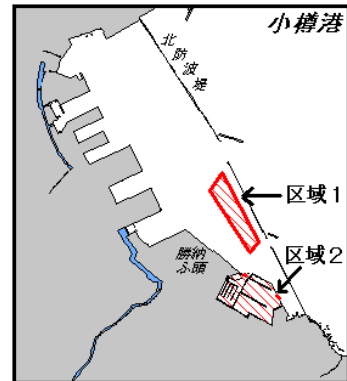
海 図 W21  
 出 所 稚内海上保安部



26年91項 北海道西岸 ー 小樽港、第2区 小型船舶操縦訓練  
 下記区域で、小型船舶操縦訓練が実施される。

期 間 平成26年2月28日～12月3日 0900～1630(日没)  
 区 域 1 下記4地点により囲まれる区域  
 (1) 43-11-25.1N 141-01-42.8E  
 (2) 43-11-21.4N 141-01-38.6E  
 (3) 43-11-42.6N 141-01-19.8E  
 (4) 43-11-49.2N 141-01-25.4E  
 2 下記(5)と(6)、(7)と(8)をそれぞれ結ぶ線  
 及び陸岸により囲まれる区域  
 (5) 43-11-13.5N 141-01-35.8E(岸線上)  
 (6) 43-11-13.1N 141-01-36.9E(岸線上)  
 (7) 43-11-06.5N 141-01-51.6E(岸線上)  
 (8) 43-11-05.2N 141-01-52.5E(岸線上)

海 図 W5  
 出 所 小樽港長



26年92項 北海道西岸 ー 石狩湾 武器発射試験  
 下記区域で、巡視船による武器発射試験が実施される。

期 日 平成26年3月5日(予備日6日～10日) 0800～1700  
 区 域 43-28.3N 140-54.0E を中心とする半径5海里の円内海域  
 備 考 試験中、国際信号旗「A」旗掲揚。  
 海 図 W28  
 出 所 第一管区海上保安本部船舶技術部



26年93項 北海道南岸 ー 厚岸港 潜水訓練

図に示す区域で、潜水訓練が実施される。

期 日 平成26年2月27日（予備日28日）0930～1130

位 置 43-02.7N 144-50.7E 付近

備 考 訓練中、国際信号旗「A」旗掲揚。

海 図 W36（分図「厚岸港」）

出 所 釧路海上保安部

