

一管区水路通報第8号

平成26年2月28日

第一管区海上保安本部

第94項	北海道南岸	室蘭港	潜水訓練
第95項	北海道南岸	釧路港	灯付浮標点検作業
第96項	北海道南岸	湯沸岬付近	海藻駆除作業
第97項	北海道西岸	増毛港	防波堤等完成
第98項	北海道西岸	瀬棚港	いけす設置
第99項	津軽海峡	西方	射撃訓練
第100項	津軽海峡	東方	射撃訓練

※水路通報の内容については、インターネット及びFAXで入手出来ます。

インターネットアドレス <http://www1.kaiho.mlit.go.jp/KAN1/tuho/index.html>

FAX番号 0134-27-6190 (ポーリングサービス)

一管区水路通報や水路図誌に関するお問い合わせは下記へどうぞ。

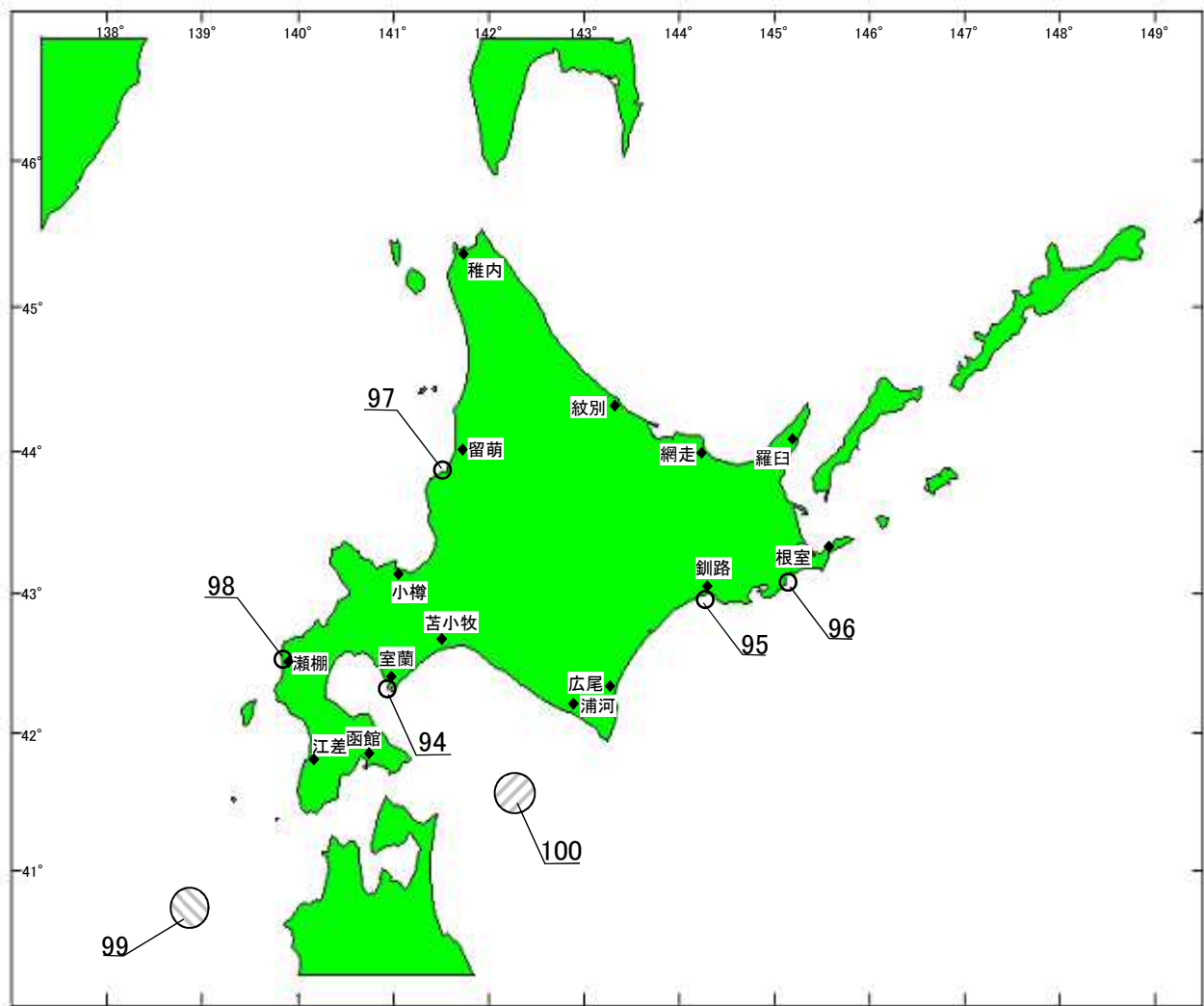
第一管区海上保安本部海洋情報部 監理課 情報係

〒047-8560 小樽市港町5番2号小樽地方合同庁舎(5階)

TEL(0134)27-0118(内線2515) FAX(0134)32-9301

問い合わせ <http://www1.kaiho.mlit.go.jp/KAN1/mailform.html>

索引図



事項別索引

訓練・試験関係	-----	94、	99、	100
航路標識関係	-----	95		
港湾施設関係	-----	97		
漁業関係	-----	96、	98	

26年94項 北海道南岸 ー 室蘭港、第3区 潜水訓練

図に示す区域で、潜水訓練が実施される。

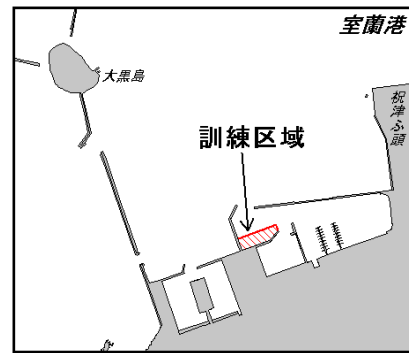
期 日 平成26年3月5日、12日、18日、19日(予備日7日、14日、20日、25日) 0915~1115

位 置 42-20-29N 140-56-08E 付近

備 考 訓練中、国際信号旗「A」旗掲揚。

海 図 W16

出 所 室蘭港長



26年95項 北海道南岸 ー 釧路港、外港及び付近 灯付浮標点検作業

下記位置で、灯台及び灯付浮標点検作業が実施される。

期 間 平成26年3月5日~19日までのうち1日 日出~日没

位 置 下記6地点付近

(1) 42-58-48N 144-17-24E (開発局釧路港西港区島防波堤西灯台、航路標識番号0129.5)

(2) 42-58-49N 144-18-37E (開発局釧路港西港区島防波堤東灯台、航路標識番号0129.4)

(3) 42-58-53N 144-17-47E (灯付浮標)

(4) 42-58-53N 144-18-04E (灯付浮標)

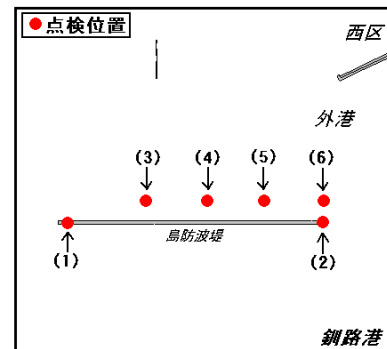
(5) 42-58-53N 144-18-20E (灯付浮標)

(6) 42-58-53N 144-18-37E (灯付浮標)

海 図 W31

参照書誌 411

出 所 釧路港長



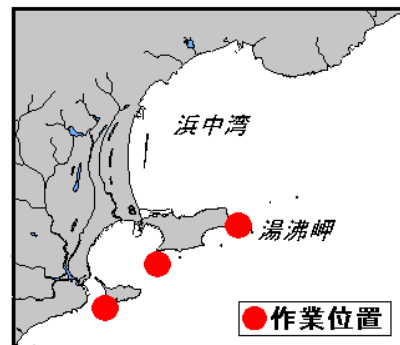
26年96項 北海道南岸 ー 湯沸岬付近 海藻駆除作業

図に示す位置で、作業船による海藻の駆除作業が実施されている。

期 間 平成26年3月5日まで 日出~日没

海 図 W26

出 所 釧路海上保安部



26年97項 北海道西岸 - 増毛港 防波堤等完成

一管区水路通報25年12号153項削除

下記区域の防波堤及び物揚場は、完成した。

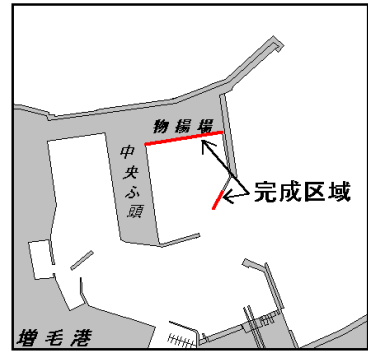
防波堤 下記2地点を結ぶ線上、幅5m
 (1) 43-51-18.9N 141-32-04.7E
 (2) 43-51-20.3N 141-32-05.7E

物揚場 下記2地点を結ぶ線上
 (3) 43-51-25.3N 141-32-05.6E
 (4) 43-51-24.3N 141-31-56.7E

備考 上記(2)に設置されていた黄色灯は上記(1)に移設された。

海図 W40A (増毛港)

出所 留萌海上保安部



26年98項 北海道西岸 - 瀬棚港 いけす設置

下記区域に、いけすが設置される。

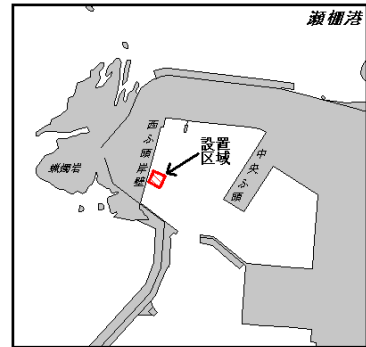
期間 平成26年3月1日～5月10日

区域 下記4地点により囲まれる区域
 (1) 42-27-17.9N 139-50-38.5E
 (2) 42-27-18.6N 139-50-38.6E
 (3) 42-27-18.3N 139-50-39.5E
 (4) 42-27-17.7N 139-50-39.1E

備考 旗及び灯付浮標で設置区域を表示。

海図 W39 (瀬棚港)

出所 瀬棚海上保安署



26年99項 津軽海峡 - 西方 射撃訓練

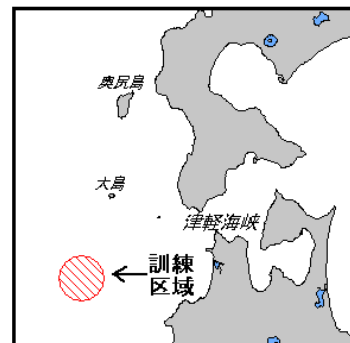
下記区域で、自衛隊航空機3機による水上射撃及びフレア発射訓練が実施される。

期日 平成26年3月17日、18日(予備日19日) 0800～1700

区域 40-55-09N 139-04-48E
 を中心とする半径10海里の円内海域及びその上空150mまで

海図 W10-W43

出所 防衛省海上幕僚監部



26年100項 津軽海峡 - 東方 射撃訓練

下記区域で、自衛艦7隻及び航空機3機による対空射撃、水上射撃及びフレア発射訓練が実施される。

期日 平成26年3月17日、18日(予備日19日) 0600～1800

区域 41-20-10N 142-29-47E
 を中心とする半径15海里の円内海域

備考 訓練中、国際信号旗「B」旗掲揚。

海図 W43-W53

出所 防衛省海上幕僚監部

