

一管区水路通報第 1 3 号

平成 2 6 年 4 月 4 日

第一管区海上保安本部

第 1 6 2 項	北海道南岸	函館港	灯付浮標設置
第 1 6 3 項	北海道南岸	内浦湾	物揚場築造工事
第 1 6 4 項	北海道南岸		海洋調査等
第 1 6 5 項	北海道南岸	落石漁港	防波堤改良工事
第 1 6 6 項	北海道北岸	紋別港北西方	掘下げ作業
第 1 6 7 項	北海道西岸	天売島・焼尻島	トド駆除作業
第 1 6 8 項	北海道西岸	留萌港	消波ブロック据付工事等
第 1 6 9 項	北海道西岸		海洋調査等
第 1 7 0 項	北海道西岸	小樽港	小型船舶操縦訓練
第 1 7 1 項	北海道西岸	小樽港及び付近	漁業実習
第 1 7 2 項	北海道西岸	弁慶岬南西方	防波堤築造工事
第 1 7 3 項	北海道西岸	弁慶岬南西方	掘下げ作業
第 1 7 4 項	津軽海峡	西方	射撃訓練
第 1 7 5 項	津軽海峡	東方	射撃訓練

※水路通報の内容については、インターネット及びFAXで入手出来ます。

インターネットアドレス <http://www1.kaiho.mlit.go.jp/KAN1/tuho/index.html>

F A X 番号 0134-27-6190 (ポーリングサービス)

一管区水路通報や水路図誌に関するお問い合わせは下記へどうぞ。

第一管区海上保安本部海洋情報部 監理課 情報係

〒047-8560 小樽市港町 5 番 2 号小樽地方合同庁舎(5階)

TEL(0134)27-0118(内線2515) FAX(0134)32-9301

問い合わせ <http://www1.kaiho.mlit.go.jp/KAN1/mailform.html>

26年162項 北海道南岸 — 函館港、第3区 灯付浮標設置

一管区水路通報26年6号73項削除

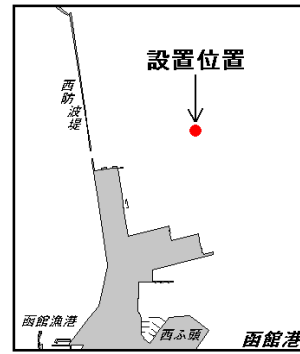
下記位置に、黄色灯付浮標が設置された。

期 間 当分の間

位 置 41-47-13N 140-42-39E 付近

海 図 W6

出 所 函館港長



26年163項 北海道南岸 — 内浦湾、森港 物揚場築造工事

図に示す区域で、起重機船及び潜水士による物揚場築造工事が実施される。

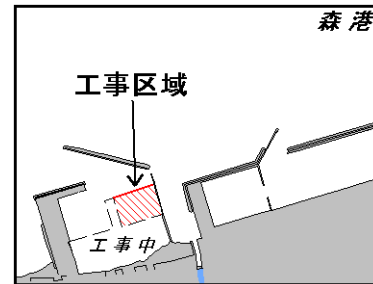
期 間 平成26年4月10日～10月31日 日出～日没

備 考 灯付浮標により工事区域を標示。

潜水作業中、国際信号旗「A」旗掲揚。

海 図 W17 (分図「森港」)

出 所 函館海上保安部



26年164項 北海道南岸 — 海洋調査等

下記区域で、調査船「北光丸(902t)」による海洋調査及び水産資源調査が実施される。

期 間 平成26年4月11日～22日

区 域 下記7地点を結ぶ線及び陸岸により囲まれる区域

(1) 42-15N 142-35E (岸線上)

(2) 41-40N 142-35E

(3) 41-40N 141-55E

(4) 41-30N 141-45E

(5) 41-30N 141-25E

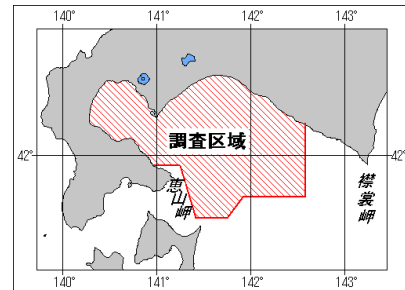
(6) 41-55N 141-15E

(7) 41-55N 140-58E (岸線上)

備 考 上記区域内で停船し、観測機器を垂下させる。

海 図 W43

出 所 北海道区水産研究所



26年165項 北海道南岸 — 落石漁港 防波堤改良工事

下記区域で、起重機船と潜水士による防波堤改良工事が実施されている。

期 間 平成26年8月26日まで

区 域 下記4地点を結ぶ区域

(1) 43-10-54.5N 145-30-43.5E

(2) 43-10-48.1N 145-30-39.9E

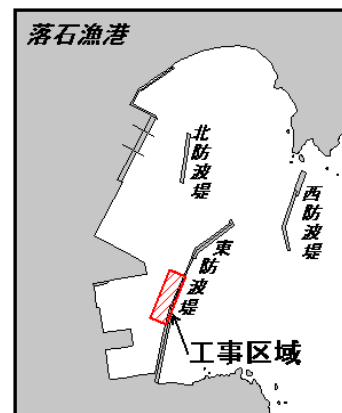
(3) 43-10-49.0N 145-30-37.0E

(4) 43-10-55.4N 145-30-40.6E

備 考 潜水作業中、国際信号旗「A」旗掲揚。

海 図 W24

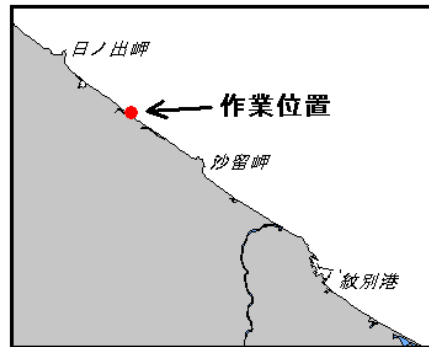
出 所 根室海上保安部



26年166項 北海道北岸 — 紋別港北西方(興部漁港) 掘下げ作業

下記位置で、浚渫船による掘下げ作業が実施される。

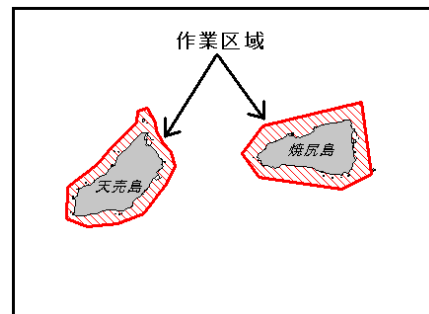
期 間 平成26年4月5日～6月20日
 位 置 44-28.7N 143-08.5E 付近
 海 図 W1039
 出 所 紋別海上保安部



26年167項 北海道西岸 — 天売島・焼尻島 トド駆除作業

図に示す区域で、漁具被害防止のための作業船によるトド駆除作業(銃器使用)が実施されている。

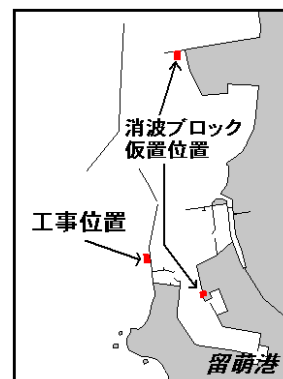
期 間 平成26年6月30日まで 日出～日没
 備 考 警戒船配備。
 海 図 W40B
 出 所 留萌海上保安部



26年168項 北海道西岸 — 留萌港 消波ブロック据付工事等

図に示す位置で、起重機船及び潜水士による消波ブロックの撤去・据付工事及び仮置が実施される。

期 間 平成26年4月10日～10月30日 日出～日没
 備 考 作業位置に赤旗付ボンデンを設置する。
 海 図 W1046
 出 所 留萌港長

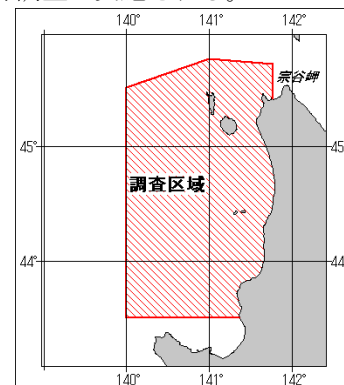


26年169項 北海道西岸 — 海洋調査等

下記区域で、調査船「北洋丸(237t)」による海洋調査及び水産資源調査が実施される。

期 間 平成26年4月8日～17日
 区 域 下記6地点を順に結ぶ線及び陸岸に囲まれる区域
 (1) 43-30.1N 141-21.9E (岸線上)
 (2) 43-30.1N 139-59.8E
 (3) 45-30.1N 139-59.8E
 (4) 45-45.1N 140-59.8E
 (5) 45-42.1N 141-46.3E
 (6) 45-24.5N 141-46.3E (岸線上)

備 考 上記区域内で停船し、観測機器を垂下させる。
 海 図 W41
 出 所 稚内水産試験場



26年170項 北海道西岸 — 小樽港 小型船舶操縦訓練

下記区域で、小型船舶操縦訓練が実施される。

期 間 平成26年4月5日～11月30日 日出～日没（土曜日、日曜日及び祝祭日を除く）

区 域 1 下記4地点により囲まれる区域

- (1) 43-12-21.6N 141-01-20.0E
- (2) 43-12-25.4N 141-01-28.8E
- (3) 43-12-14.9N 141-01-37.7E
- (4) 43-12-11.2N 141-01-28.9E

2 下記4地点により囲まれる区域

- (5) 43-11-25.1N 141-01-42.8E
- (6) 43-11-21.4N 141-01-38.6E
- (7) 43-11-42.6N 141-01-19.8E
- (8) 43-11-49.2N 141-01-25.4E

3 下記2地点を結ぶ線及び陸岸により囲まれる区域

- (9) 43-12-07.4N 141-00-07.6E（岸線上）
- (10) 43-12-06.8N 141-00-12.1E（岸線上）

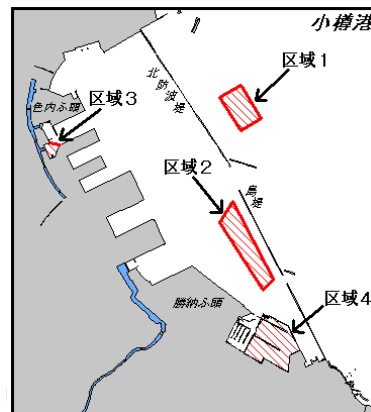
4 下記2地点をそれぞれ結ぶ線及び陸岸により囲まれる区域

- (11) 43-11-06.5N 141-01-51.6E（岸線上）
- (12) 43-11-05.2N 141-01-52.6E（岸線上）

備 考 上記区域内にブイを設置。

海 図 W5

出 所 小樽港長



26年171項 北海道西岸 — 小樽港及び付近 漁業実習

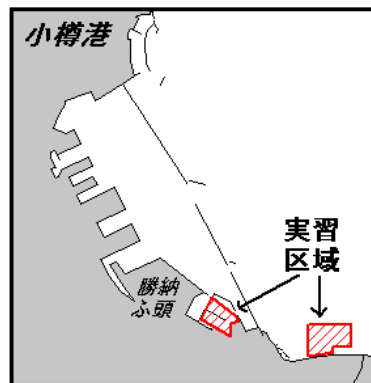
図に示す区域で、沿岸漁業実習が実施されている。

期 間 平成26年11月30日までのうち月に3～4日 日出～日没

備 考 警戒艇配備

海 図 W5

出 所 小樽港長



26年172項 北海道西岸 — 弁慶岬南西方（軽臼漁港） 防波堤築造工事

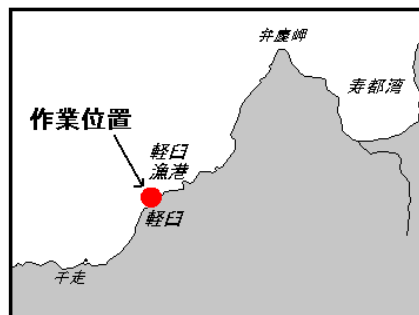
図に示す位置で、起重機船及び潜水士による防波堤築造工事が実施される。

期 間 平成26年4月7日～11月10日 日出～日没

備 考 潜水作業中、国際信号旗「A」旗掲揚。
千走漁港で積出作業あり。

海 図 W11

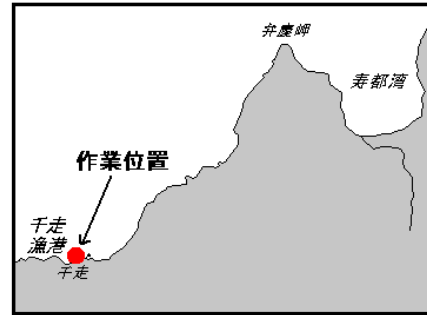
出 所 小樽海上保安部



26年173項 北海道西岸 — 弁慶岬南西方（千走漁港） 掘下げ作業

図に示す位置で、浚渫船及び潜水士による掘下げ作業が実施される。

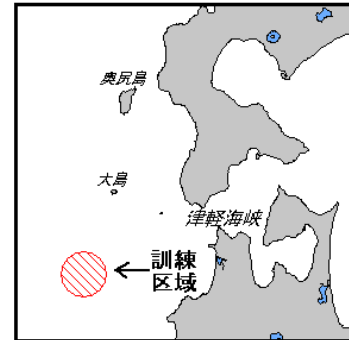
期 間 平成26年4月7日～11月10日 日出～日没
 備 考 潜水作業中、国際信号旗「A」旗掲揚。
 作業箇所にはボンデンを設置。
 海 図 W11
 出 所 小樽海上保安部



26年174項 津軽海峡 — 西方 射撃訓練

下記区域で、自衛艦7隻による水上射撃が実施される。

期 間 平成26年4月26日～28日 0600～1800
 区 域 40-55-09N 139-04-48E
 を中心とする半径10海里の円内海域
 備 考 訓練中、国際信号旗「B」旗掲揚。
 海 図 W10-W43
 出 所 防衛省海上幕僚監部



26年175項 津軽海峡 — 東方 射撃訓練

下記区域で、自衛艦7隻による水上射撃が実施される。

期 間 平成26年4月26日～28日 0600～1800
 区 域 41-20-10N 142-29-47E
 を中心とする半径15海里の円内海域
 備 考 訓練中、国際信号旗「B」旗掲揚。
 海 図 W43-W53
 出 所 防衛省海上幕僚監部

