

一管区水路通報第 1 5 号

平成 2 6 年 4 月 1 8 日

第一管区海上保安本部

第 2 0 0 項	北海道南岸	函館港	地盤改良工事
第 2 0 1 項	北海道南岸	室蘭港付近	救難訓練
第 2 0 2 項	北海道南岸	浦河港	防波堤築造工事
第 2 0 3 項	北海道南岸	襟裳岬西方	射撃訓練
第 2 0 4 項	北海道南岸	釧路港	潜水訓練
第 2 0 5 項	北海道北岸	枝幸港南東方	防波堤改修工事
第 2 0 6 項	北海道北岸	オホーツク海	海洋調査等
第 2 0 7 項	北海道北岸	オホーツク海	海洋調査等
第 2 0 8 項	北海道西岸	小樽港付近	ヨット帆走訓練
第 2 0 9 項	北海道西岸	神威岬北東方	魚礁設置作業
第 2 1 0 項	北海道西岸	寿都港	防波堤改良工事

※水路通報の内容については、インターネット及びFAXで入手出来ます。

インターネットアドレス <http://www1.kaiho.mlit.go.jp/KAN1/tuho/index.html>

F A X 番号 0134-27-6190 (ポーリングサービス)

一管区水路通報や水路図誌に関するお問い合わせは下記へどうぞ。

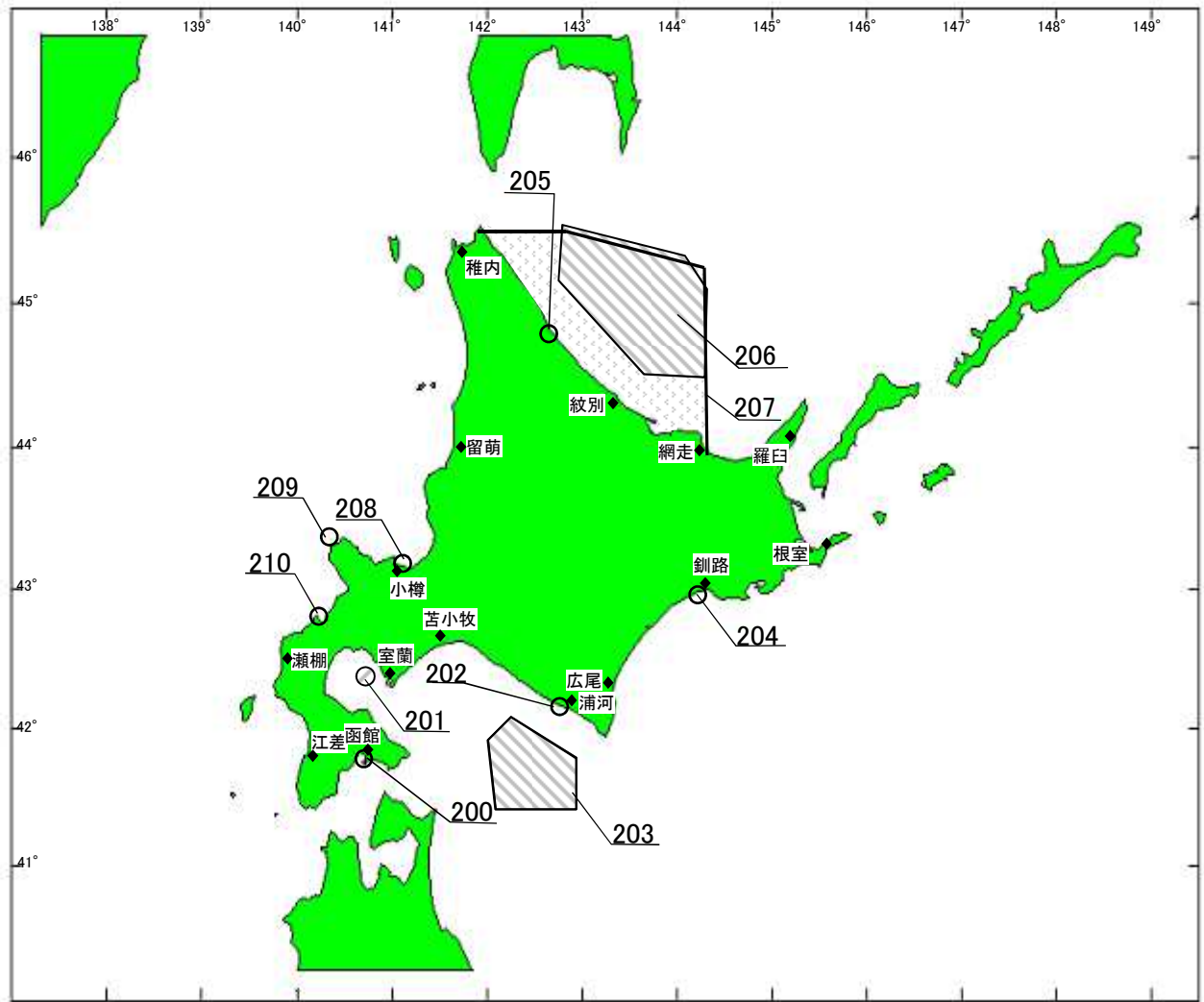
第一管区海上保安本部海洋情報部 監理課 情報係

〒047-8560 小樽市港町 5 番 2 号小樽地方合同庁舎(5階)

TEL(0134)27-0118(内線2515) FAX(0134)32-9301

問い合わせ <http://www1.kaiho.mlit.go.jp/KAN1/mailform.html>

索引図



事項別索引

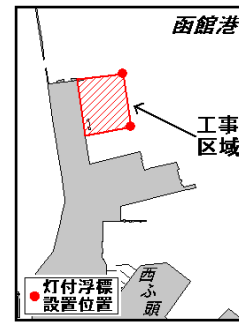
訓練・試験関係	-----	201、203、204、208
港湾施設関係	-----	200、202、205、210
海洋調査関係	-----	206、207
漁業関係	-----	209

26年200項 北海道南岸 — 函館港、第2区 地盤改良工事

下記区域で、作業船による地盤改良工事が実施される。
 期 間 平成26年4月22日～5月30日 日出～日没
 区 域 下記4地点を順に結ぶ線及び陸岸に囲まれる区域

- (1) 41-47-05N 140-42-15E (岸線上)
- (2) 41-47-06N 140-42-26E
- (3) 41-46-56N 140-42-28E
- (4) 41-46-55N 140-42-16E (岸線上)

備 考 上記(2)(3)地点に灯付浮標を設置。
 海 図 W6
 出 所 函館港長



26年201項 北海道南岸 — 室蘭港付近 救難訓練

下記区域で、巡視船及び航空機による救難訓練が実施される。

期 間 平成26年4月24日 1030～1200
 区 域 42-20N 140-44E
 を中心とする半径5海里の円内区域

備 考 訓練中、国際信号旗「UY」旗掲揚。
 海 図 W17
 出 所 室蘭海上保安部



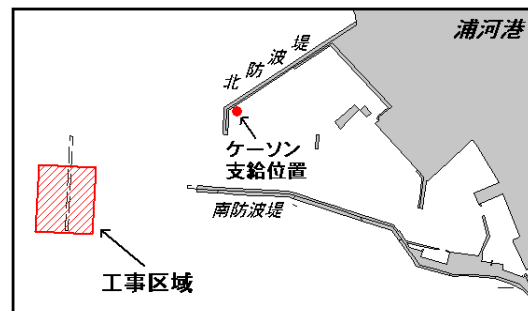
26年202項 北海道南岸 — 浦河港 防波堤築造工事

下記区域で、起重機船及び潜水士による防波堤築造工事が実施されている。

期 間 平成27年1月27日まで 日出～日没まで
 区 域 1. 下記4地点により囲まれる区域
 (1) 42-09-56.4N 142-45-03.6E
 (2) 42-09-47.2N 142-45-03.0E
 (3) 42-09-47.6N 142-44-52.4E
 (4) 42-09-56.8N 142-44-53.0E
 2. ケーソン支給位置は下記地点付近
 (5) 42-10-04.0N 142-45-30.0E 付近

備 考 作業区域を灯付浮標で標示。
 潜水作業中、国際信号旗「A」旗掲揚。
 ケーソンえい航を伴う。

海 図 W30 (浦河港)
 出 所 室蘭海上保安部



26年203項 北海道南岸 — 襟裳岬西方 射撃訓練

下記区域で、自衛隊航空機による空対空射撃訓練が実施される。

期 間 平成26年5月1日～31日(日曜日及び祝日を除く) 0800～1700
 区 域 下記5地点により囲まれる区域及びその上空9,144m(30,000フィート)まで

- (1) 41-43-09N 142-59-46E
- (2) 41-20-10N 142-59-46E
- (3) 41-20-10N 142-07-47E
- (4) 41-59-09N 142-03-47E
- (5) 42-04-09N 142-16-46E

海 図 W1030
 出 所 防衛省航空幕僚監部



26年204項 北海道南岸 — 釧路港、東区第2区 潜水訓練

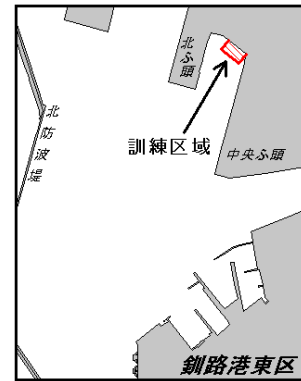
図に示す区域で、潜水訓練が実施される。

期 間 平成26年4月22日～24日 0930～1130

備 考 訓練中、国際信号旗「A」旗掲揚。

海 図 W31

出 所 釧路港長



26年205項 北海道北岸 — 枝幸港南東方(山臼漁港) 防波堤改修工事

下記位置で、起重機船及び潜水士による防波堤改修工事が実施されている。

期 間 平成27年1月5日まで 日出～日没

位 置 下記2地点付近

(1) 44-50.0N 142-40.7E (山臼漁港、山臼地区)

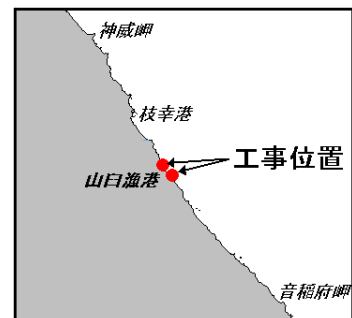
(2) 44-51.0N 142-39.4E (山臼漁港、徳志別地区)

備 考 潜水作業中、国際信号旗「A」旗掲揚

黄色旗付ボンデンにより工事区域を標示。

海 図 W1039

出 所 稚内海上保安部



26年206項 北海道北岸 — オホーツク海 海洋調査等

下記区域で、調査船「第五開洋丸(495t)」による海洋調査及び水産資源調査が実施されている。

期 間 平成26年4月25日まで

区 域 下記6地点により囲まれる区域

(1) 45-27.3N 142-58.0E

(2) 45-07.6N 144-07.2E

(3) 44-58.6N 144-23.7E

(4) 44-22.9N 144-20.5E

(5) 44-23.1N 143-52.8E

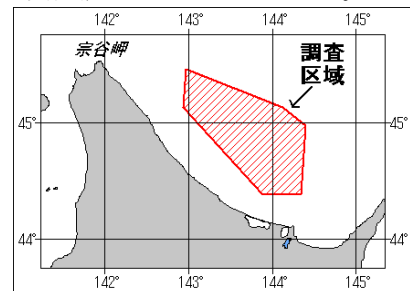
(6) 45-08.0N 142-56.3E

備 考 上記区域内で停船し、観測機器を垂下させる。

曳網作業あり。

海 図 W37

出 所 北海道区水産研究所



26年207項 北海道北岸 — オホーツク海 海洋調査等

下記区域で、調査船「北洋丸(237t)」による海洋調査及び水産資源調査が実施される。

期 間 平成26年4月21日～25日

区 域 下記4地点を順に結ぶ線及び陸岸により囲まれる区域

(1) 45-30.1N 141-57.9E (岸線上)

(2) 45-30.1N 142-49.8E

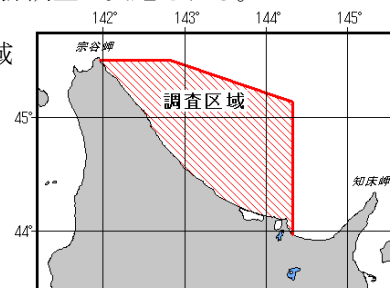
(3) 45-08.1N 144-19.8E

(4) 43-58.0N 144-19.8E (岸線上)

備 考 上記区域内で停船し、観測機器を垂下させる。

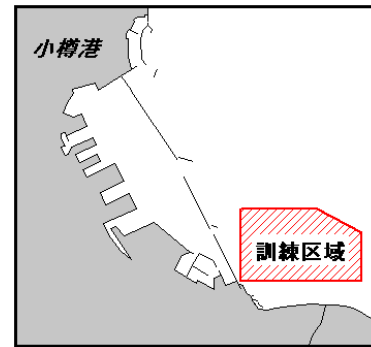
海 図 W37

出 所 稚内水産試験場



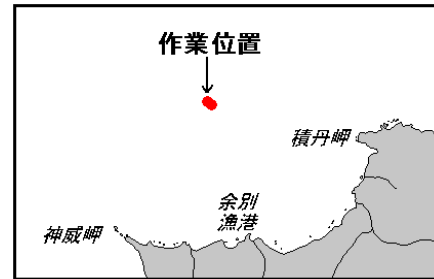
26年208項 北海道西岸 — 小樽港付近 ヨット帆走訓練

下記区域で、ヨット帆走訓練が実施されている。
 期 間 平成26年11月30日まで 日出～日没
 区 域 下記5地点により囲まれる区域
 (1) 43-11-36N 141-02-08E
 (2) 43-11-36N 141-03-00E
 (3) 43-11-24N 141-03-30E
 (4) 43-11-00N 141-03-30E
 (5) 43-11-00N 141-02-08E
 備 考 警戒艇配備。
 海 図 W5
 出 所 小樽港長



26年209項 北海道西岸 — 神威岬北東方（余別漁港付近） 魚礁設置作業

下記位置で、起重機船による魚礁設置作業が実施されている。
 期 間 平成26年5月31日まで 日出～日没
 位 置 下記2地点付近
 (1) 43-22.9N 140-23.3E
 (2) 43-23.0N 140-23.2E
 備 考 余別漁港で積出し作業あり。
 海 図 W28
 出 所 小樽海上保安部



26年210項 北海道西岸 — 寿都港 防波堤改良工事

下記区域で、起重機船及び潜水士による防波堤改良工事が実施されている。
 期 間 平成26年9月5日まで 日出～日没
 区 域 下記5地点を結ぶ線及び陸岸により囲まれる区域
 (1) 42-47-52.9N 140-13-55.8E (岸線上)
 (2) 42-48-01.0N 140-13-44.7E
 (3) 42-48-10.3N 140-13-57.3E
 (4) 42-48-02.0N 140-14-08.6E
 (5) 42-47-54.1N 140-14-04.0E (岸線上)
 備 考 潜水作業中、国際信号旗「A」旗掲揚。
 図に示す位置で積出し作業を実施。
 海 図 W22 (分図「寿都港」)
 出 所 小樽海上保安部

