

# 一管区水路通報第22号

平成26年6月13日

第一管区海上保安本部

第363項	北海道南岸	函館港	小型船舶操縦訓練
第364項	北海道南岸	室蘭港	潜水訓練
第365項	北海道南岸	室蘭港	ヨットレース
第366項	北海道南岸	釧路港	灯付浮標点検作業
第367項	北海道南岸	釧路港	防波堤補修作業
第368項	北海道南岸	釧路港南東方	射撃訓練
第369項	北海道南岸	厚岸港	潜水訓練
第370項	北海道東岸	野付埼北西方	水路測量
第371項	北海道北岸	知床岬付近	射撃訓練
第372項	北海道北岸	サロマ湖	構造物調査
第373項	北海道北岸	宗谷岬南東方	海底線回収作業等
第374項	北海道西岸	稚内港	航泊禁止
第375項	北海道西岸	稚内港	潜水作業
第376項	北海道西岸	礼文島	乗客乗下船作業
第377項	北海道西岸	礼文島	物揚場改修工事
第378項	北海道西岸	礼文島	掘下げ工事
第379項	北海道西岸	天塩港北北西方	掘下げ作業
第380項	北海道西岸	天塩港南方	操業禁止区域設定
第381項	北海道西岸	天塩港南方	岸壁改良工事
第382項	北海道西岸	石狩湾港	灯付浮標等点検作業
第383項	北海道西岸	石狩湾港及び付近	水質調査等
第384項	北海道西岸	小樽港東方	ヨットレース
第385項	北海道西岸	小樽港	海上行事
第386項	津軽海峡	西方	射撃訓練
第387項	津軽海峡	東方	射撃訓練
第388項			ディファレンシャルGPS局一時業務休止

※水路通報の内容については、インターネット及びFAXで入手出来ます。

インターネットアドレス <http://www1.kaiho.mlit.go.jp/KAN1/tuho/index.html>

FAX番号 0134-27-6190 (ポーリングサービス)

一管区水路通報や水路図誌に関するお問い合わせは下記へどうぞ。

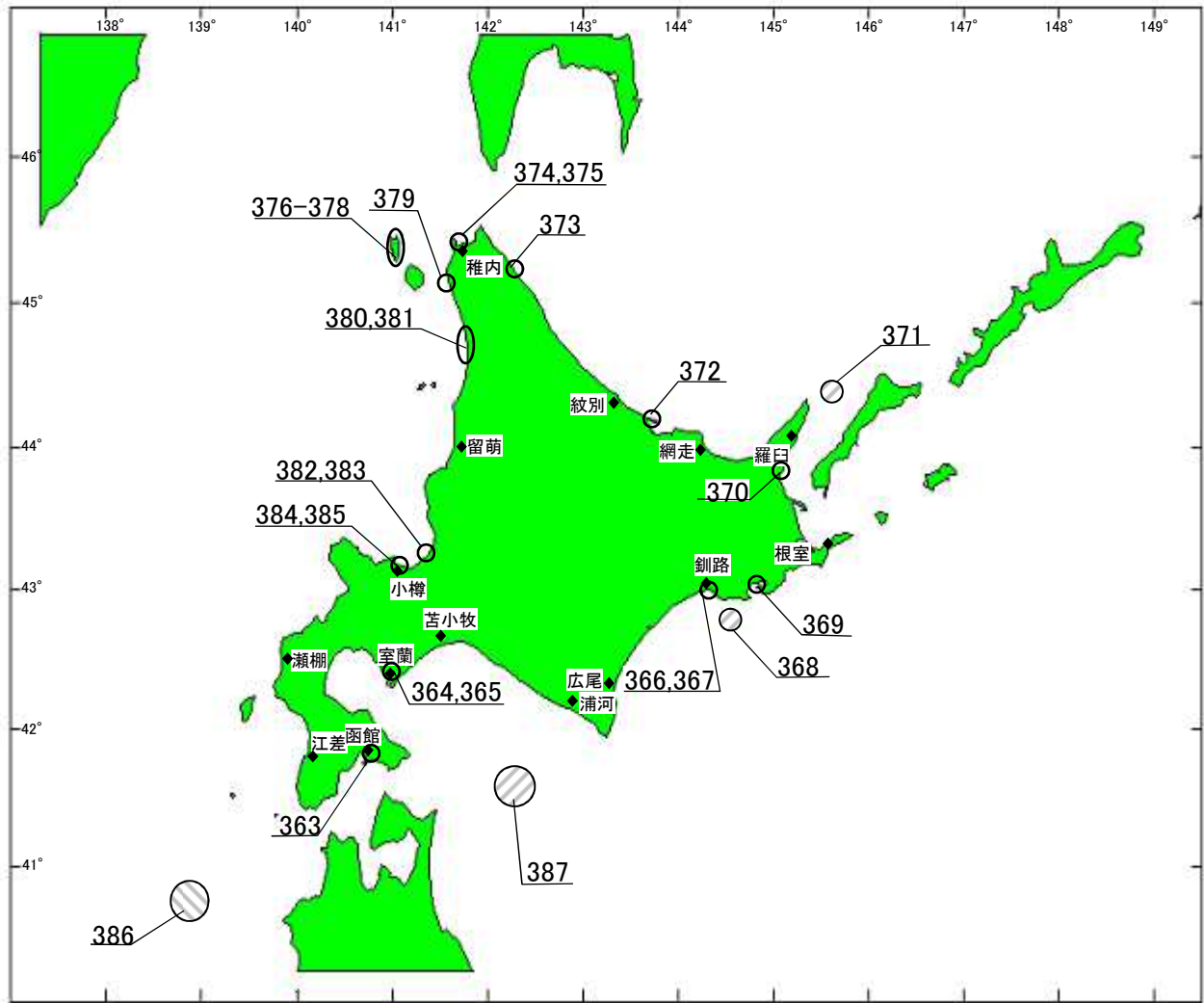
第一管区海上保安本部海洋情報部 監理課 情報係

〒047-8560 小樽市港町5番2号小樽地方合同庁舎(5階)

TEL(0134)27-0118(内線2515) FAX(0134)32-9301

問い合わせ <http://www1.kaiho.mlit.go.jp/KAN1/mailform.html>

# 索引図

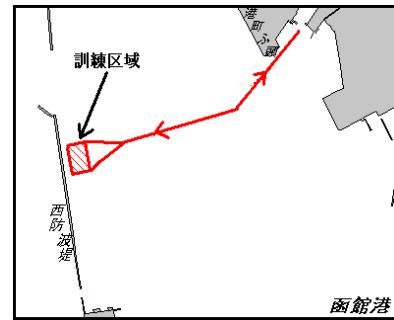


## 事項別索引

訓練・試験関係	-----	363、364、368、369 371、386、387
航路標識関係	-----	366、382、388
港湾施設関係	-----	367、372、377、378、 379、381
海底施設関係	-----	373
海洋調査関係	-----	370、383
制限・禁止関係	-----	374、380
海上行事関係	-----	365、384、385
その他	-----	375、376

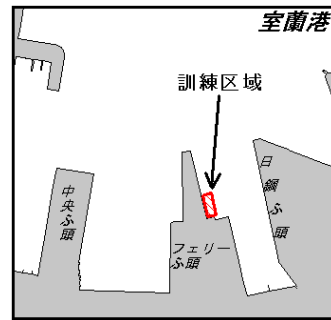
26年363項 北海道南岸 — 函館港、第3区、第4区 小型船舶操縦訓練

図に示す区域で、小型船舶操縦訓練が実施される。  
 期 間 平成26年6月20日～25日 0900～1600  
 備 考 訓練中、区域内に浮標3基設置。  
 海 図 W 6  
 出 所 函館港長



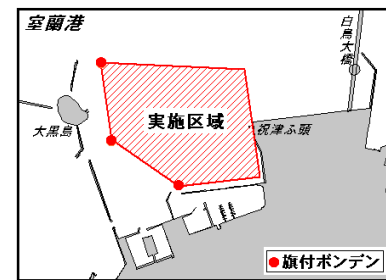
26年364項 北海道南岸 — 室蘭港、第1区 潜水訓練

図に示す区域で、潜水訓練が実施される。  
 期 日 平成26年6月17日、18日（予備日19日、20日）0915～1115  
 備 考 訓練中、国際信号旗「A」旗掲揚。  
 海 図 W 1 6  
 出 所 室蘭港長



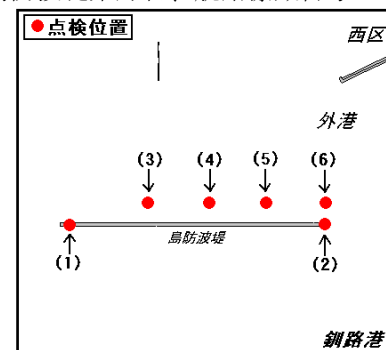
26年365項 北海道南岸 — 室蘭港、第3区 ヨットレース

下記区域で、ヨットレースが実施される。  
 期 日 平成26年6月21日、22日 0800～日没  
 区 域 下記5地点により囲まれる区域  
 (1) 42-20-58.8N 140-56-27.9E  
 (2) 42-20-36.3N 140-56-32.2E  
 (3) 42-20-34.3N 140-56-09.6E  
 (4) 42-20-44.1N 140-55-50.7E  
 (5) 42-21-00.2N 140-55-47.6E  
 備 考 警戒船配備。  
 海 図 W 1 6  
 出 所 室蘭港長



26年366項 北海道南岸 — 釧路港、外港及び付近 灯付浮標等点検作業

下記位置で、灯台及び灯付浮標点検作業が実施される。  
 期 間 平成26年6月17日～30日までのうち1日 日出～日没  
 位 置 下記6地点付近  
 (1) 42-58-48N 144-17-24E (開発局釧路港西港区島防波堤西灯台、航路標識番号0129.5)  
 (2) 42-58-49N 144-18-37E (開発局釧路港西港区島防波堤東灯台、航路標識番号0129.4)  
 (3) 42-58-53N 144-17-47E (灯付浮標)  
 (4) 42-58-53N 144-18-04E (灯付浮標)  
 (5) 42-58-53N 144-18-20E (灯付浮標)  
 (6) 42-58-53N 144-18-37E (灯付浮標)  
 海 図 W 3 1  
 参照書誌 4 1 1  
 出 所 釧路港長

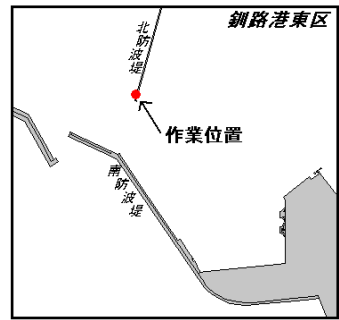


26年367項 北海道南岸 — 釧路港、東区第2区 防波堤補修作業

一管区水路通報25年17号231項関連

下記位置で、起重機船及び潜水士による防波堤の補修作業が実施されている。

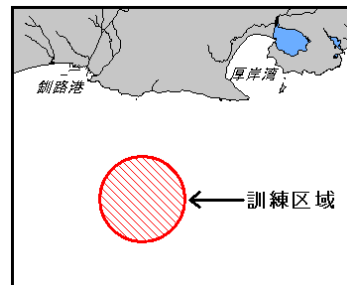
期 間 平成26年8月29日まで 0700～1700  
 位 置 42-58-39.7N 144-21-30.6E 付近  
 備 考 上記位置周辺にレーダ反射器付ボンデン設置。  
 潜水作業中、国際信号旗「A」旗掲揚。  
 海 図 W31  
 出 所 釧路港長



26年368項 北海道南岸 — 釧路港南東方 射撃訓練

下記区域で、巡視船による射撃訓練が実施される。

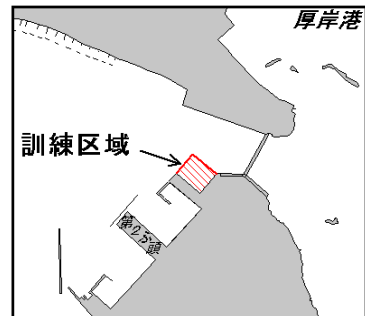
期 日 平成26年6月26日(予備日27日) 0900～1700  
 区 域 42-44.4N 144-30.4E を中心とする半径5海里の円内区域  
 備 考 訓練中、国際信号旗「UY」旗及び「NE4」旗掲揚。  
 海 図 W26  
 出 所 釧路海上保安部



26年369項 北海道南岸 — 厚岸港 潜水訓練

図に示す区域で、潜水訓練が実施される。

期 日 平成26年6月17日、18日、26日 0930～1200  
 位 置 43-02.7N 144-50.7E 付近  
 備 考 訓練中、国際信号旗「A」旗掲揚。  
 海 図 W36 (分図「厚岸港」)  
 出 所 釧路海上保安部



26年370項 北海道東岸 — 野付埼北西方(薫別漁港) 水路測量

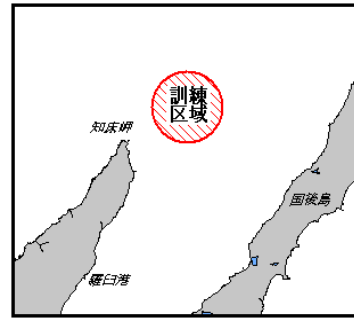
下記位置で、作業船による水路測量が実施される。

期 間 平成26年6月20日～9月30日のうち10日間  
 位 置 43-47.8N 145-03.9E付近  
 備 考 測量中、白紅白の燕尾旗を掲揚。  
 海 図 W42  
 出 所 第一管区海上保安本部海洋情報部



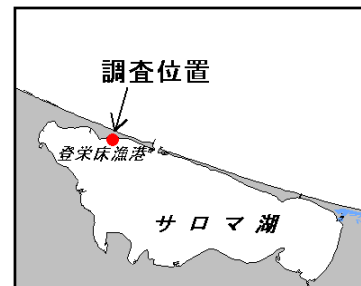
26年371項 北海道北岸 — 知床岬付近 射撃訓練

下記区域で、巡視船艇による射撃訓練が実施される。  
 期 日 平成26年6月23日、26日(予備日24日、27日) 0900~1630  
 区 域 44-25.3N 145-32.5E  
 を中心とする半径5海里の円内区域  
 備 考 各2隻で実施。  
 国際信号旗「NE4」旗掲揚。  
 巡視船艇による相互警戒。  
 海 図 W42  
 出 所 根室海上保安部



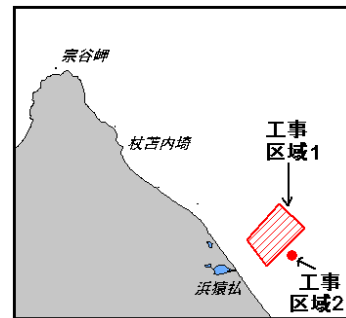
26年372項 北海道北岸 — サロマ湖(登米床漁港) 構造物調査

下記位置で、作業船及び潜水士による防波堤及び護岸等の目視調査が実施される。  
 期 間 平成26年6月16日~7月31日 日出~日没  
 位 置 44-11.1N 143-44.5E 付近  
 備 考 潜水調査中、国際信号旗「A」旗掲揚。  
 海 図 W1039  
 出 所 紋別海上保安部



26年373項 北海道北岸 — 宗谷岬南東方、杖苜内崎南東方 海底線回収作業等

下記区域で、作業船による海底線調査及び回収作業が実施される。  
 期 間 平成26年6月16日~30日 日出~日没  
 区 域 1 下記4地点により囲まれる区域  
 (1) 45-19.8N 142-21.0E  
 (2) 45-17.0N 142-17.0E  
 (3) 45-18.9N 142-15.0E  
 (4) 45-21.6N 142-18.4E  
 2 下記1地点付近  
 (5) 45-17.7N 142-19.8E  
 海 図 W1040  
 出 所 稚内海上保安部



26年374項 北海道西岸 — 稚内港 航泊禁止

下記区域で、花火大会の実施に伴い、一般船舶の航泊が禁止される。  
 期 日 平成26年6月20日(予備日21日) 2045~2055  
 区 域 45-25-10N 141-41-04E  
 を中心とする半径50mの円内区域  
 備 考 警戒船配備。  
 海 図 W1041(分図「内港」)  
 出 所 稚内港長公示第1号(平成26年5月12日)



26年375項 北海道西岸 — 稚内港 潜水作業

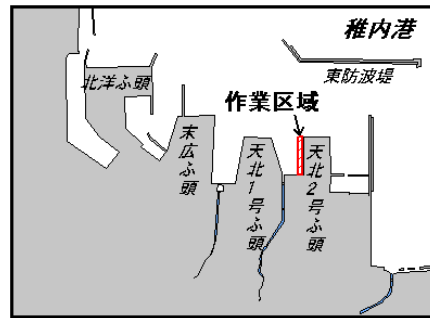
図に示す区域で、潜水士による海底清掃作業が実施される。

期 日 平成26年6月15日 0900～1130

備 考 潜水作業中、国際信号旗「A」旗掲揚。

海 図 W1041 (分図「内港」)

出 所 稚内港長



26年376項 北海道西岸 — 礼文島、香深港等及び付近 乗客乗下船作業

下記位置で、台船及びテンダーボートによる客船「ぱしふいっくびいなす」乗客の乗下船作業が実施される。

期 日 平成26年6月20日 0500～1800、24日 0500～1900、7月1日 0500～1900

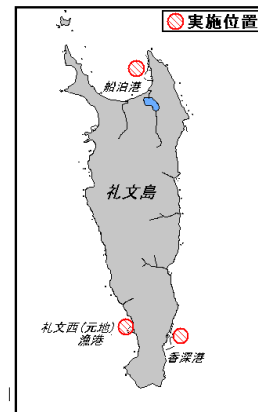
位 置 下記位置付近

- (1) 45-18-07N 141-03-34E (香深港)
- (2) 45-18-25N 141-00-57E (礼文西(元地)漁港)
- (3) 45-27-04N 141-01-27E (船泊港)

備 考 上記(1)～(3)のいずれかで実施する。  
乗客を乗せたテンダーボートは各港に入港。

海 図 W1043

出 所 稚内海上保安部



26年377項 北海道西岸 — 礼文島、召国ノ岬南南東方 (宇遠内漁港) 物揚場改修工事

下記位置で、起重機及び潜水士による物揚場の改修工事が実施されている。

期 間 平成26年9月10日まで 日出～日没

位 置 45-20-42N 141-00-00E 付近

備 考 潜水作業中、国際信号旗「A」旗掲揚。

海 図 W1043

出 所 稚内海上保安部



26年378項 北海道西岸 — 礼文島、香深港南方 (差閉漁港) 掘下げ工事

下記位置で、浚渫船による掘下げ工事が実施されている。

期 間 平成26年8月20日まで 日出～日没

位 置 45-16-50N 141-02-46E 付近

海 図 W1043

出 所 稚内海上保安部



26年379項 北海道西岸 — 天塩港北北西方(稚咲内漁港) 掘下げ作業

下記位置で、浚渫船による掘下げ作業が実施されている。

期 間 平成26年9月22日まで 日出～日没  
 位 置 45-05.1N 141-37.5E 付近  
 海 図 W1040-W1045  
 出 所 稚内海上保安部



26年380項 北海道西岸 — 天塩港南方 操業禁止区域設定

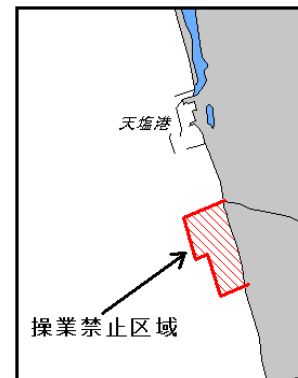
下記区域で、陸上自衛隊水陸両用車及び航空機による航行訓練等が実施されるため、漁業の操業禁止区域が設定される。

期 間 平成26年8月29日まで 昼夜とも  
 区 域 下記6地点を順に結ぶ線及び陸岸により囲まれる区域  
 (1) 44-50.3N 141-45.2E (岸線上)  
 (2) 44-50.2N 141-44.7E  
 (3) 44-50.7N 141-44.5E  
 (4) 44-50.6N 141-44.3E  
 (5) 44-51.2N 141-44.1E  
 (6) 44-51.4N 141-44.8E (岸線上)

備 考 上記区域内で、全ての漁業の操業禁止。

海 図 W1045

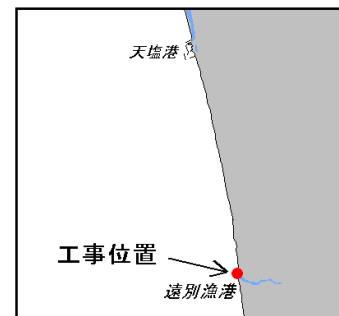
出 所 稚内海上保安部



26年381項 北海道西岸 — 天塩港南方(遠別漁港) 岸壁改良工事

下記位置で、起重機船及び潜水士による岸壁の改良工事が実施されている。

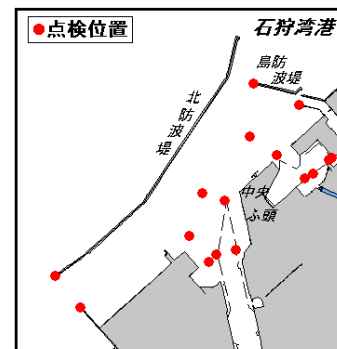
期 間 平成26年10月20日まで 日出～日没  
 位 置 44-43.3N 141-46.9E 付近  
 備 考 潜水作業中、国際信号旗「A」旗掲揚。  
 海 図 W1045  
 出 所 稚内海上保安部



26年382項 北海道西岸 — 石狩湾港 灯付浮標等点検作業

図に示す位置で、作業船及び潜水士による灯及び灯付浮標の点検作業が実施されている。

期 間 平成26年6月16日～30日までのうち2日 日出～日没  
 備 考 潜水作業中、国際信号旗「A」旗掲揚。  
 海 図 W7  
 出 所 石狩湾港長



26年383項 北海道西岸 — 石狩湾港及び付近 水質調査等

下記区域で、作業船及び潜水士による水質調査及び底質調査が実施される。

期 間 平成26年6月20日～7月10日までのうち2日間 日出～日没の1時間前

区 域 1 下記4地点を順に結ぶ線及び陸岸により囲まれる区域

(1) 43-12-30.7N 141-17-22.6E(岸線上)

(2) 43-12-09.5N 141-16-45.7E

(3) 43-13-24.9N 141-17-23.2E

(4) 43-13-22.3N 141-17-32.1E(岸線上)

2 下記5地点付近

(5) 43-14-05.2N 141-17-20.8E

(6) 43-15-34.9N 141-16-44.8E

(7) 43-16-14.0N 141-16-55.6E

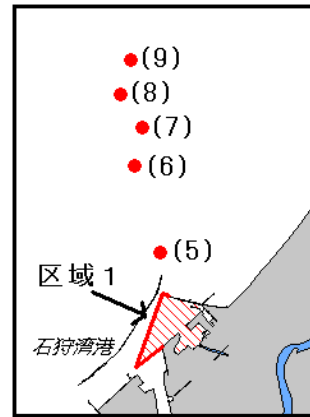
(8) 43-16-47.3N 141-16-26.8E

(9) 43-17-21.8N 141-16-39.8E

備 考 潜水作業中、国際信号旗「A」旗掲揚。

海 図 W7-W28

出 所 小樽海上保安部



26年384項 北海道西岸 — 小樽港東方 ヨットレース

下記区域で、ヨットレースが実施される。

期 日 平成26年6月15日 0900～1500(荒天中止)

区 域 43-11-45N 141-07-09E

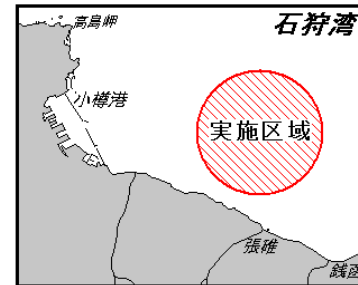
を中心とする半径1.5海里の円内区域

備 考 実施区域内に橙色浮標3基設置。

参加予定艇数 クルーザーヨット約8艇。

海 図 W28

出 所 小樽海上保安部



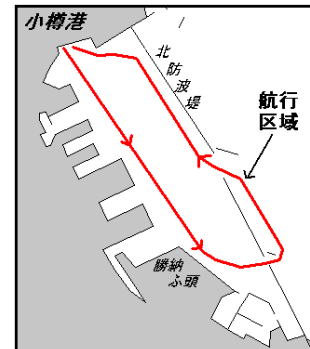
26年385項 北海道西岸 — 小樽港 海上行事

図に示す区域で、船舶6隻による海上渡御が実施される。

期 日 平成26年6月14日 1400～1530

海 図 W5

出 所 小樽港長



26年386項 津軽海峡 — 西方 射撃訓練

下記区域で、自衛艦2隻による水上射撃が実施される。

期 間 平成26年7月3日(予備日6日) 0700～1700

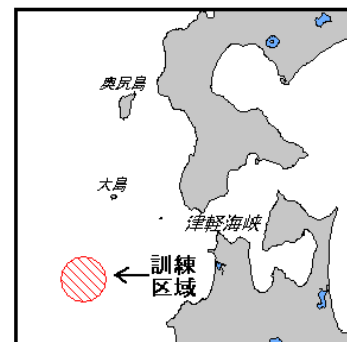
区 域 40-55-09N 139-04-48E

を中心とする半径10海里の円内海域

備 考 訓練中、国際信号旗「B」旗掲揚。

海 図 W10-W43

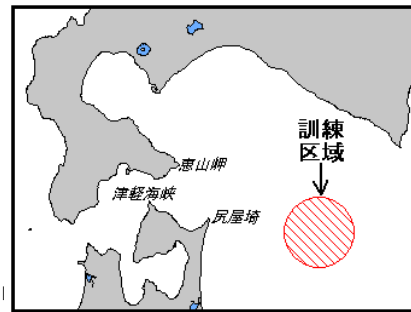
出 所 防衛省海上幕僚監部





26年387項 津軽海峡 - 東方 射撃訓練

下記区域で、自衛艦2隻による水上射撃が実施される。  
 期 間 平成26年7月3日（予備日6日） 0700～1700  
 区 域 41-20-10N 142-29-47E  
 を中心とする半径15海里の円内海域  
 備 考 訓練中、国際信号旗「B」旗掲揚。  
 海 図 W43-W53  
 出 所 防衛省海上幕僚監部



26年388項 ディファレンシャルGPS局一時業務休止(予告)

改修工事に伴い、下記のとおりディファレンシャルGPS局において一時業務が休止される。

期 日 平成26年6月18日 1100～1200  
 参照書誌 411  
 出 所 第一管区海上保安本部交通部

一時業務休止を行う航路標識等		提供不能となる気象観測箇所
松前ディファレンシャルGPS局	メッセージタイプ16	全ての気象通報
積丹岬ディファレンシャルGPS局		
釧路崎ディファレンシャルGPS局		
宗谷岬ディファレンシャルGPS局		
網走ディファレンシャルGPS局		
尻屋崎ディファレンシャルGPS局		