

一管区水路通報第40号

平成26年10月17日

第一管区海上保安本部

第846項	北海道南岸	函館港	地盤改良工事
第847項	北海道南岸	函館港	小型船舶操縦訓練
第848項	北海道南岸	汐首岬西方	魚礁設置作業
第849項	北海道南岸	室蘭港	潜水訓練
第850項	北海道南岸	苫小牧港南方	救難訓練
第851項	北海道南岸	襟裳岬西方	射撃訓練
第852項	北海道南岸	釧路港西北西方	深淺測量等
第853項	北海道南岸	釧路港付近	海底海象計等点検作業
第854項	北海道南岸	厚岸港	潜水訓練
第855項	北海道南岸	花咲港	潜水調査
第856項	北海道南岸	花咲港	物揚場改良工事
第857項	北海道東岸	納沙布岬付近	防波堤補修工事
第858項	北海道東岸	野付埼付近	灯台について
第859項	北海道東岸	知床岬南西方	灯台について
第860項	北海道北岸	紋別港北西方	岸壁改修工事
第861項	北海道西岸	礼文島	防波堤改修工事
第862項	北海道西岸	利尻島	岸壁名称について
第863項	北海道西岸	利尻島	水質調査等
第864項	北海道西岸	羽幌港	掘下げ作業
第865項	北海道西岸	小樽港	救難訓練
第866項	北海道西岸	小樽港	小型船舶操縦訓練
第867項	北海道西岸	小樽港	テロ対策訓練
第868項	北海道西岸	小樽港北方	救難訓練
第869項	北海道西岸	岩内港西方	救難訓練
第870項	津軽海峡	西方	射撃訓練
第871項	津軽海峡	東方	射撃訓練

※水路通報の内容については、インターネット及びFAXで入手出来ます。

インターネットアドレス <http://www1.kaiho.mlit.go.jp/KAN1/tuho/index.html>

FAX番号 0134-27-6190 (ポーリングサービス)

一管区水路通報や水路図誌に関するお問い合わせは下記へどうぞ。

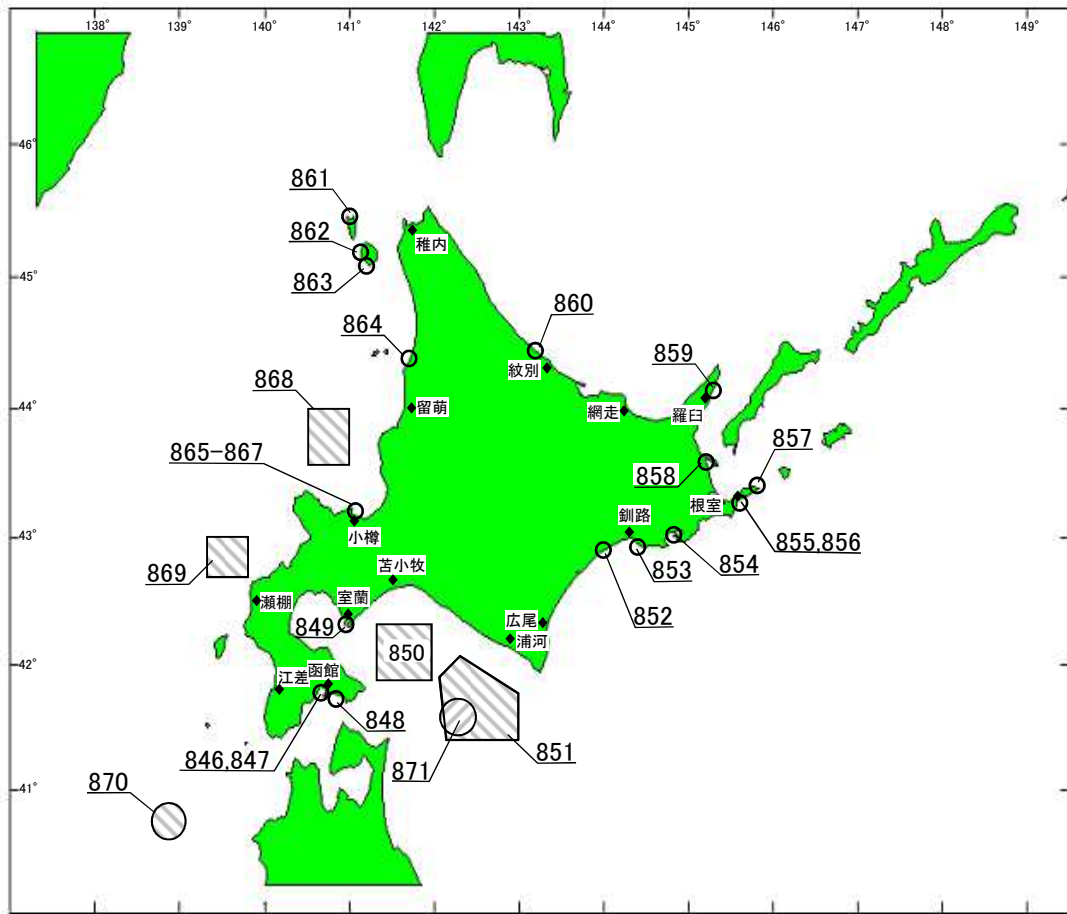
第一管区海上保安本部海洋情報部 監理課 情報係

〒047-8560 小樽市港町5番2号小樽地方合同庁舎(5階)

TEL(0134)27-0118(内線2515) FAX(0134)32-9301

問い合わせ <http://www1.kaiho.mlit.go.jp/KAN1/mailform.html>

索引図



事項別索引

訓練・試験関係	-----	847、849、850、851、 854、865、866、867、 868、869、870、871
航路標識関係	-----	858、859
港湾施設関係	-----	846、855、856、857、 860、861、862、864
海底施設関係	-----	853
海洋調査関係	-----	852、863
漁業関係	-----	848

26年846項 北海道南岸 函館港、第3区

地盤改良工事

下記区域で、起重機船による地盤改良工事が実施される。

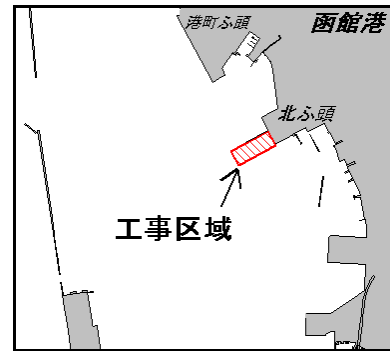
期 間 平成26年10月20日～平成27年1月13日

- 区 域 下記4地点により囲まれる海域
- (1) 41-47-36.3N 140-42-57.2E
 - (2) 41-47-33.1N 140-42-59.5E
 - (3) 41-47-37.6N 140-43-10.5E
 - (4) 41-47-40.8N 140-43-08.2E

備 考 灯付浮標により工事区域を標示。

海 図 W6

出 所 函館港長



26年847項 北海道南岸 函館港、第3区、第4区

小型船舶操縦訓練

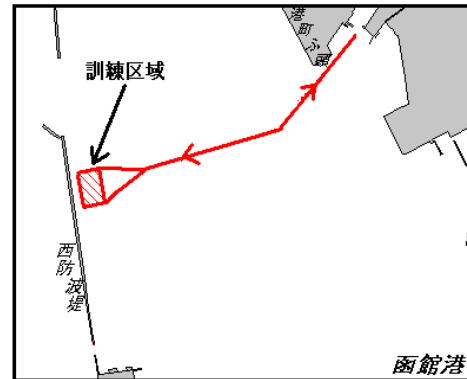
図に示す区域で、小型船舶操縦訓練が実施される。

期 間 平成26年10月18日～28日 0900～1700

備 考 訓練中、区域内に浮標3基設置。

海 図 W6

出 所 函館港長



26年848項 北海道南岸 汐首岬西方

魚礁設置作業

下記位置で、魚礁の設置作業が実施されている。

期 間 平成26年11月20日まで 日出～日没

位 置 41-42.7N 140-48.7E

備 考 3.0m型円筒型魚礁195基沈設。
警戒船配備。

海 図 W9

出 所 函館海上保安部



26年849項 北海道南岸 室蘭港、第3区

潜水訓練

図に示す区域で、潜水訓練が実施される。

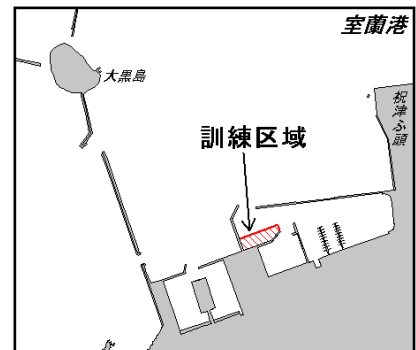
期 日 平成26年10月21日、22日(予備日23日、24日) 1815～2015

位 置 42-20-29N 140-56-10E 付近

備 考 訓練中、国際信号旗「A」旗掲揚。
夜間照明を点灯。

海 図 W16

出 所 室蘭港長



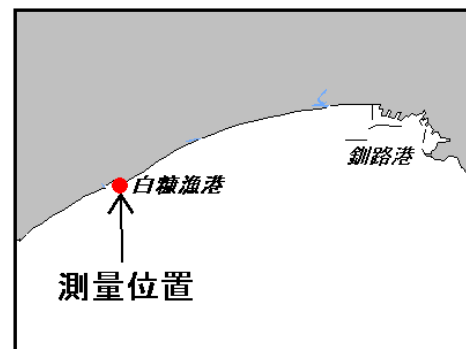
26年850項 北海道南岸 — 苫小牧港南方 救難訓練
 下記区域で、自衛隊航空機による照明筒及びフレア等を投下する救難訓練が実施される。
 期 間 平成26年11月4日～28日(土、日曜日及び祝日を除く) 0800～2100
 区 域 下記経緯度線により囲まれる区域
 (1) 42-20-09N (2) 141-19-46E
 (3) 41-50-09N (4) 141-59-46E
 海 図 W1030
 出 所 航空自衛隊千歳救難隊



26年851項 北海道南岸 — 襟裳岬西方 射撃訓練
 下記区域で、自衛隊航空機による空対空射撃訓練が実施される。
 期 間 平成26年11月1日～29日(日曜日及び祝日を除く) 0800～1700
 区 域 下記5地点により囲まれる区域及びその上空9,144m(30,000フィート)まで
 (1) 41-43-09N 142-59-46E
 (2) 41-20-10N 142-59-46E
 (3) 41-20-10N 142-07-47E
 (4) 41-59-09N 142-03-47E
 (5) 42-04-09N 142-16-46E
 海 図 W1030
 出 所 防衛省



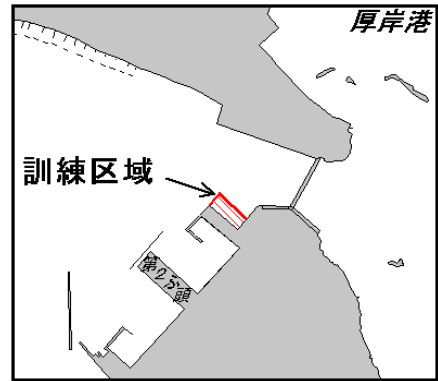
26年852項 北海道南岸 — 釧路港西北西方(白糠漁港) 深浅測量等
 図に示す位置で、深浅測量及び底質調査が実施される。
 期 間 平成26年10月20日～11月14日 0700～日没
 海 図 W1032
 出 所 釧路海上保安部



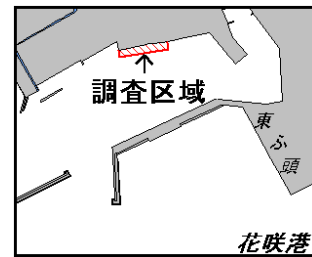
26年853項 北海道南岸 — 釧路港付近 海底海象計等点検作業
 下記区域で、潜水士による海底海象計、中継器及び海底ケーブルの点検作業が実施される。
 期 間 平成26年10月20日から12月26日のうち3日間 日出～日没
 区 域 下記2地点間
 (1) 42-54-38N 144-23-50E(海底海象計)
 (2) 42-56-48N 144-22-25E(中継器)
 備 考 潜水作業中、国際信号旗「A」旗掲揚。
 海 図 W26
 出 所 釧路海上保安部



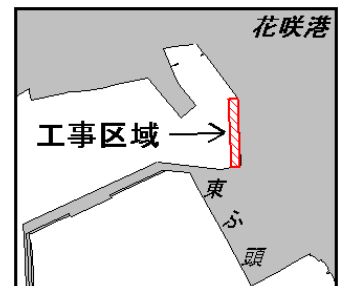
26年854項 北海道南岸 — 厚岸港 潜水訓練
 図に示す区域で、潜水訓練が実施される。
 期 日 平成26年10月21日、22日 0930～1200
 備 考 訓練中、国際信号旗「A」旗掲揚。
 海 図 W36（分図「厚岸港」）
 出 所 釧路海上保安部



26年855項 北海道南岸 — 花咲港 潜水調査
 図に示す区域で、潜水士による岸壁調査が実施されている。
 期 間 平成26年11月30日まで 日出～日没
 備 考 調査中、国際信号旗「A」旗掲揚。
 海 図 W24（花咲港）
 出 所 根室海上保安部



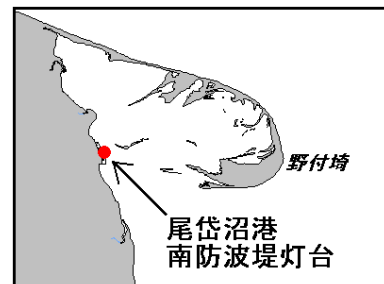
26年856項 北海道南岸 — 花咲港 物揚場改良工事
 図に示す区域で、物揚場の改良工事が実施される。
 期 間 平成26年10月24日～平成27年3月12日 0700～1700
 海 図 W24（花咲港）
 出 所 根室海上保安部



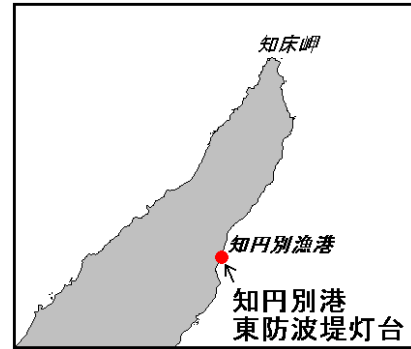
26年857項 北海道東岸 — 納沙布岬付近 防波堤補修工事
 図に示す位置で、防波堤の補修工事が実施されている。
 期 間 平成27年3月10日まで 0700～1700
 海 図 W8
 出 所 根室海上保安部



26年858項 北海道東岸 — 野付埼付近(尾岱沼漁港) 灯台について
 尾岱沼港南防波堤灯台(航路標識番号 0205番)は、改修工事に伴う足場設置により灯塔が見え難くなる。
 期 間 平成26年10月17日～31日
 位 置 43-34.1N 145-13.5E
 海 図 W18
 参照書誌 411
 出 所 第一管区海上保安本部交通部



26年859項 北海道東岸 — 知床岬南西方(知円別漁港) 灯台について
 知円別港東防波堤灯台(航路標識番号 0217番)は、改修工事に伴う足場設置により灯塔が見え難くなる。
 期 間 平成26年10月17日～30日
 位 置 44-06.0N 145-14.8E
 海 図 W42
 参照書誌 411
 出 所 第一管区海上保安本部交通部



26年860項 北海道北岸 — 紋別港北西方(沙留漁港) 岸壁改修工事
 図に示す位置で、起重機船及び潜水士による岸壁の改修工事が実施されている。
 期 間 平成26年12月22日まで 日出～日没
 備 考 潜水作業中、国際信号旗「A」旗掲揚。
 黄色灯により工事位置を標示。
 海 図 W1039
 出 所 紋別海上保安部

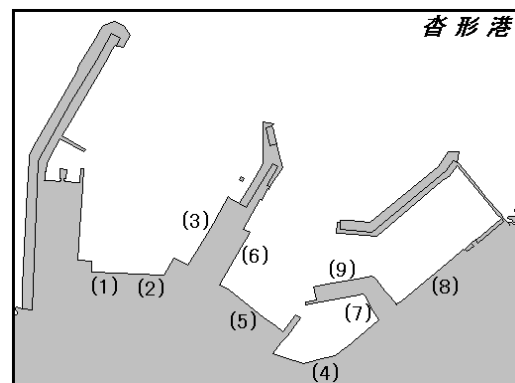


26年861項 北海道西岸 — 礼文島、船泊湾 防波堤改修工事
 図に示す位置で、起重機船及び潜水士による防波堤の改修工事が実施される。
 期 間 平成26年10月20日～平成27年3月20日 日出～日没
 備 考 潜水作業中、国際信号旗「A」旗掲揚。
 海 図 W1043
 出 所 稚内海上保安部



26年862項 北海道西岸 — 利尻島、杓形港 岸壁名称について
 図に示す位置の岸壁名称は、下記の通りとなっている。

名 称 (1) 新港第二岸壁
 (2) 新港第三岸壁
 (3) 新港第四岸壁
 (4) 第一岸壁
 (5) 第二岸壁
 (6) 第三岸壁
 (7) 第四岸壁
 (8) 日の出岸壁
 (9) 日の出第二岸壁
 海 図 W21 (分図「杓形港」)
 出 所 第一管区海上保安本部海洋情報部



26年863項 北海道西岸 — 利尻島、仙法志埼付近 水質調査等

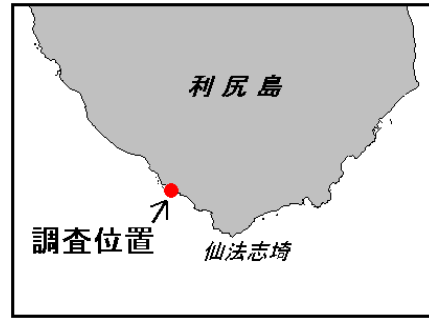
図に示す位置で、水質、底質及び流況調査が実施される。

期 間 平成26年10月20日～11月30日 日出～日没

備 考 旗及び灯付浮標により調査位置を標示。

海 図 W 2 1

出 所 稚内海上保安部



26年864項 北海道西岸 — 羽幌港 掘下げ作業

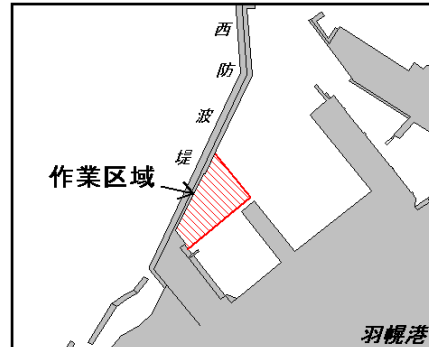
図に示す区域で、浚渫船による掘下げ作業が実施される。

期 間 平成26年10月20日～12月12日 日出～日没

備 考 赤色浮標により浚渫船アンカー位置を標示。

海 図 W 4 0 A (羽幌港)

出 所 留萌海上保安部



26年865項 北海道西岸 — 小樽港、第1区 救難訓練

下記区域で、巡視船及び航空機等による救難訓練が実施される。

期 日 平成26年10月20日(予備日27日) 1330～1530

区 域 下記(1)と(2)を結ぶ線、(3)と(4)を結ぶ線及び陸岸により囲まれる区域

(1) 43-12-17.5N 141-00-22.6E (岸線上)

(2) 43-12-11.7N 141-00-26.5E (岸線上)

(3) 43-12-06.9N 141-00-12.2E (岸線上)

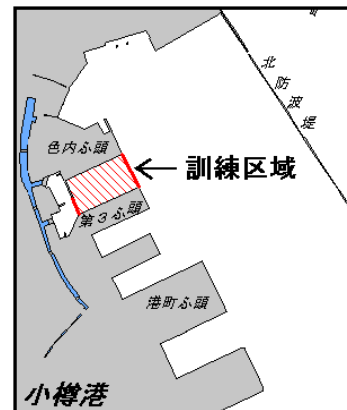
(4) 43-12-09.7N 141-00-10.5E (岸線上)

備 考 訓練中、国際信号旗「UY」旗掲揚。

吊上げ訓練を伴う。

海 図 W 5

出 所 小樽港長



26年866項 北海道西岸 — 小樽港、第1区、2区 小型船舶操縦訓練

下記区域で、小型船舶操縦訓練が実施される。

期 日 平成26年10月18日、19日 0900～1600

区 域 1 下記4地点により囲まれる区域

(1) 43-11-25.1N 141-01-42.8E

(2) 43-11-21.4N 141-01-38.6E

(3) 43-11-42.6N 141-01-19.8E

(4) 43-11-49.2N 141-01-25.4E

2 下記2地点を結ぶ線及び陸岸により囲まれる区域

(5) 43-12-07.4N 141-00-07.6E (岸線上)

(6) 43-12-06.8N 141-00-12.1E (岸線上)

3 下記4地点を順に結ぶ線及び陸岸により囲まれる区域

(7) 43-11-08.4N 141-01-48.4E (岸線上)

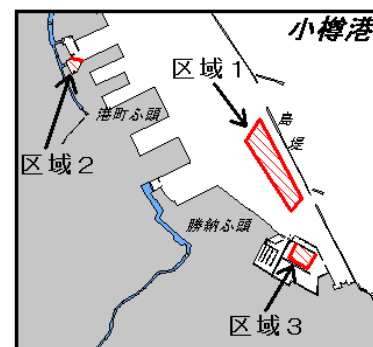
(8) 43-11-04.1N 141-01-45.3E

(9) 43-11-07.2N 141-01-37.5E

(10) 43-11-11.5N 141-01-40.6E (岸線上)

海 図 W 5

出 所 小樽港長



26年867項 北海道西岸 — 小樽港 テロ対策訓練

図に示す区域で、巡視船艇等によるテロ対策訓練が実施される。

期 日 平成26年10月23日(事前訓練22日、予備日24日) 0930~2時間程度

海 図 W5

出 所 小樽港長



26年868項 北海道西岸 — 小樽港北方 救難訓練

下記区域で、自衛隊航空機による照明筒及びフレア等を投下する救難訓練が実施される。

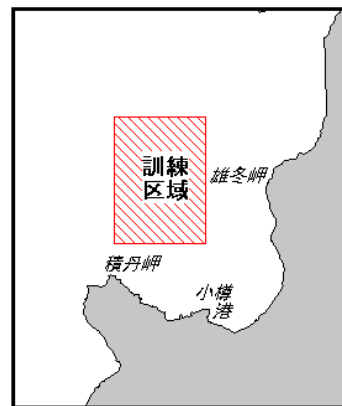
期 間 平成26年11月4日~28日(土、日曜日及び祝日を除く) 0800~2100

区 域 下記経緯度線により囲まれる区域

- (1) 44-00-08N (2) 140-29-46E
- (3) 43-30-08N (4) 140-59-46E

海 図 W41

出 所 航空自衛隊千歳救難隊



26年869項 北海道西岸 — 岩内港西方 救難訓練

下記区域で、自衛隊航空機による照明筒及びフレア等を投下する救難訓練が実施される。

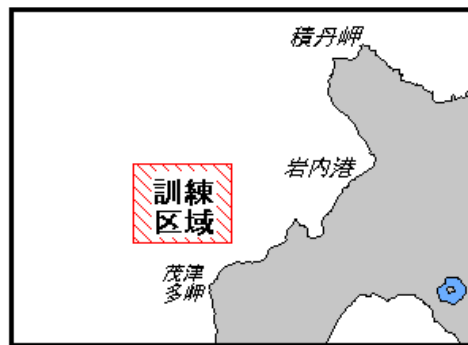
期 間 平成26年11月4日~28日(土、日曜日及び祝日を除く) 0800~2100

区 域 下記経緯度線により囲まれる区域

- (1) 43-00-09N (2) 139-29-47E
- (3) 42-45-09N (4) 139-54-47E

海 図 W11

出 所 航空自衛隊千歳救難隊



26年870項 津軽海峡 — 西方 射撃訓練

下記区域で、自衛艦7隻による対空射撃及び水上射撃が実施される。

期 日 平成26年11月8日、9日 0600~1900

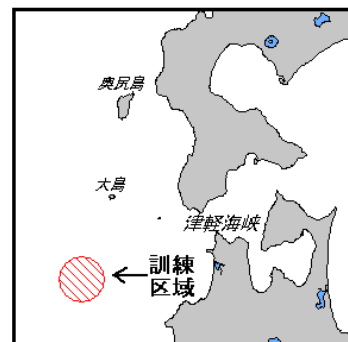
区 域 40-55-09N 139-04-48E

を中心とする半径10海里の円内海域

備考 訓練中、国際信号旗「B」旗掲揚。

海 図 W10-W43

出 所 防衛省海上幕僚監部



26年871項 津軽海峡 ー 東方 射撃訓練

下記区域で、自衛艦7隻による対空射撃及び水上射撃が実施される。

期 間 平成26年11月8日、9日 0600～1900
区 域 41-20-10N 142-29-47E
を中心とする半径15海里の円内海域
備 考 訓練中、国際信号旗「B」旗掲揚。
海 図 W43-W53
出 所 防衛省海上幕僚監部

