

一管区水路通報第41号

平成26年10月24日

第一管区海上保安本部

第872項	北海道南岸	木古内湾	魚礁設置作業
第873項	北海道南岸	恵山岬東南東方	射撃訓練
第874項	北海道南岸	苫小牧港	底質調査
第875項	北海道南岸	浦河港西方	海底地形調査
第876項	北海道南岸	浦河港	流速計等設置
第877項	北海道南岸	十勝港	灯台について
第878項	北海道南岸	十勝港北東方	灯台について
第879項	北海道南岸	釧路港西南西方	防波堤等改修工事
第880項	北海道南岸	釧路港	潜水訓練
第881項	北海道南岸	釧路港東南東方	潜水訓練
第882項	北海道南岸	厚岸港	潜水調査
第883項	北海道西岸	天塩港	掘下げ作業
第884項	津軽海峡	西方	射撃訓練
第885項	津軽海峡	東方	射撃訓練
第886項			デファイレンシャルGPS局一時業務休止

※水路通報の内容については、インターネット及びFAXで入手出来ます。

インターネットアドレス <http://www1.kaiho.mlit.go.jp/KAN1/tuho/index.html>

FAX番号 0134-27-6190 (ポーリングサービス)

一管区水路通報や水路図誌に関するお問い合わせは下記へどうぞ。

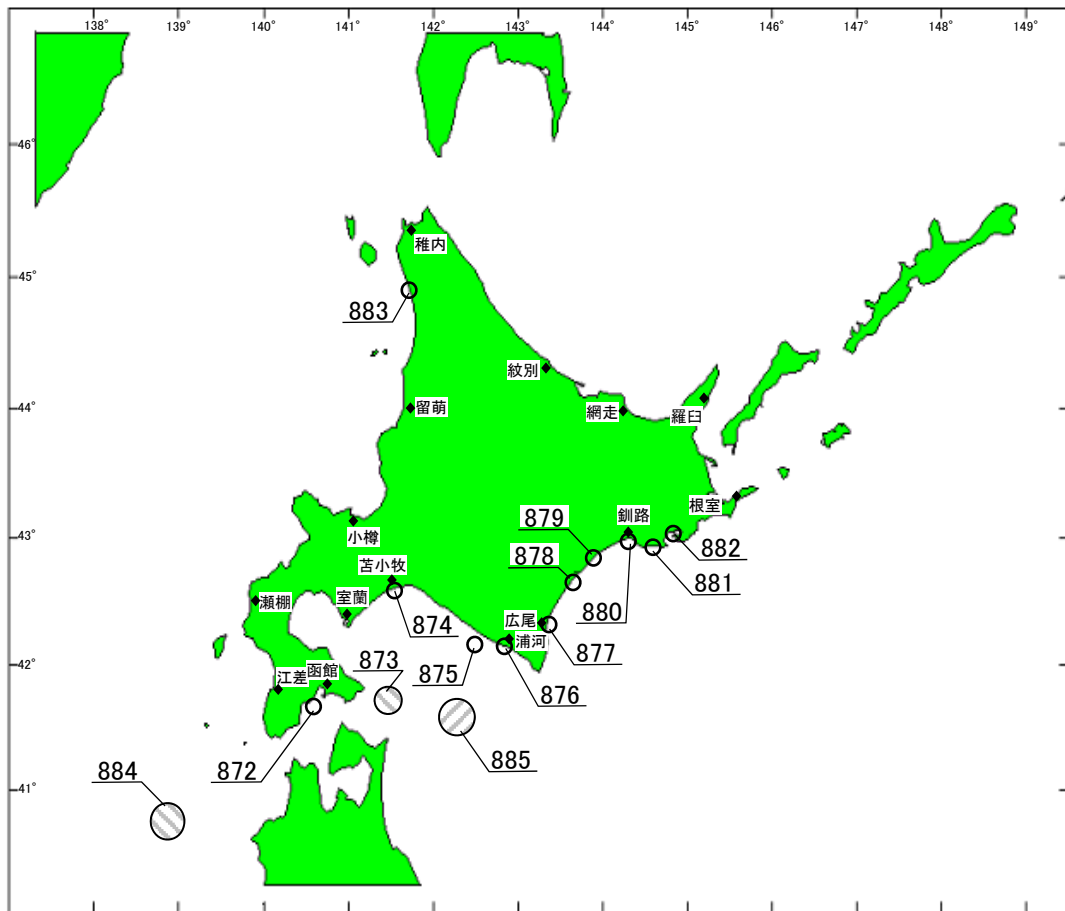
第一管区海上保安本部海洋情報部 監理課 情報係

〒047-8560 小樽市港町5番2号小樽地方合同庁舎(5階)

TEL(0134)27-0118(内線2515) FAX(0134)32-9301

問い合わせ <http://www1.kaiho.mlit.go.jp/KAN1/mailform.html>

索引図



事項別索引

訓練・試験関係	-----	873、880、881、884、 885
航路標識関係	-----	877、878、886
港湾施設関係	-----	879、882、883
海洋調査関係	-----	874、875、876、
漁業関係	-----	872

26年872項 北海道南岸 ー 木古内湾 魚礁設置作業

下記位置で、起重機船による魚礁の設置作業が実施される。

期 間 平成26年10月27日～11月30日 日出～日没
 位 置 41-41-45N 140-33-55E
 備 考 鋼製魚礁(高さ10.0m)4基、3.0m型FP魚礁149基沈設。
 釜谷漁港で積出し作業あり。
 浮標により作業位置を標示。

海 図 W9
 出 所 函館海上保安部

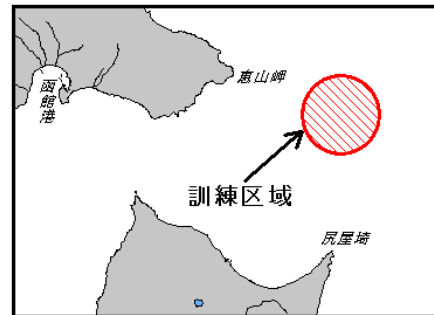


26年873項 北海道南岸 ー 恵山岬東南東方 射撃訓練

下記区域で、巡視船による射撃訓練が実施される。

期 日 平成26年10月31日 0930～1700
 区 域 41-43.0N 141-29.4E
 を中心とする半径5海里の円内区域
 備 考 国際信号旗「NE4」旗掲揚。

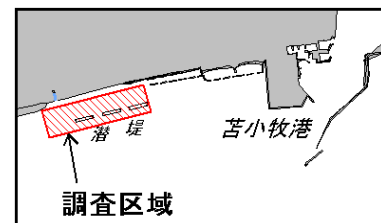
海 図 W10
 出 所 函館海上保安部



26年874項 北海道南岸 ー 苫小牧港、第3区付近 底質調査

図に示す区域で、調査船による底質調査が実施される。

期 間 平成26年10月31日までのうち2日間 日出～日没
 海 図 W1033A-W1034
 出 所 苫小牧港長



26年875項 北海道南岸 ー 浦河港西方 海底地形調査

下記区域で、作業船による海底地形調査が実施される。

期 間 平成26年10月27日～11月30日 日出～日没
 区 域 下記2地点間
 (1) 42-10.7N 142-33.3E
 (2) 42-09.9N 142-34.9E

海 図 W1030
 出 所 浦河海上保安署



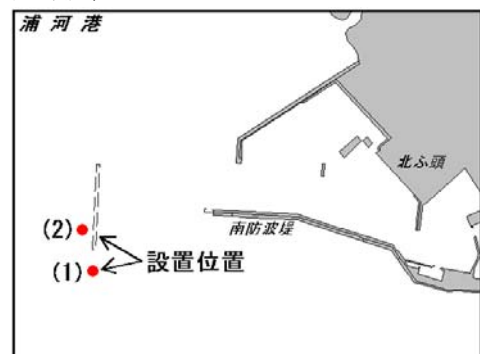
26年876項 北海道南岸 ー 浦河港 流速計等設置

一管区水路通報26年35号729項削除(期間変更)

下記位置に、流速計及び波高計が設置されている。

期 間 平成26年11月30日まで
 位 置 (1) 42-09-44.5N 142-44-58.0E
 (2) 42-09-50.7N 142-44-55.9E

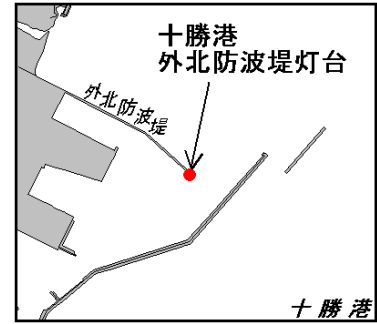
備 考 旗及び灯付浮標により設置位置を標示。
 海 図 W30 (浦河港)
 出 所 浦河海上保安署



26年877項 北海道南岸 ー 十勝港 灯台について

十勝港外北防波堤灯台(航路標識番号 0123.5番)は、改修工事に伴う足場設置により、灯塔が見え難くなる。

期 間 平成26年10月30日～平成27年1月中旬
 位 置 42-18.1N 143-20.4E
 海 図 W35
 参照書誌 411
 出 所 第一管区海上保安本部交通部



26年878項 北海道南岸 ー 十勝港北東方 灯台について

十勝大津灯台(航路標識番号 0126番)は、改修工事に伴う足場設置により、灯塔が見え難くなる。

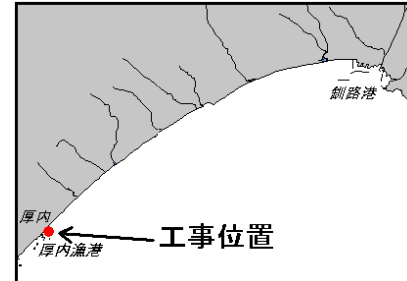
期 間 平成26年10月24日～平成27年1月下旬
 位 置 42-40.2N 143-37.7E
 海 図 W1032
 参照書誌 411
 出 所 第一管区海上保安本部交通部



26年879項 北海道南岸 ー 釧路港西南西方(厚内漁港) 防波堤等改修工事

図に示す位置で、防波堤及び護岸の改修工事等が実施されている。

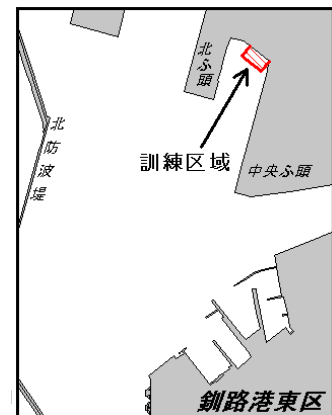
期 間 平成27年3月25日まで 日出～日没(一部夜間作業あり)
 海 図 W1032
 出 所 広尾海上保安署



26年880項 北海道南岸 ー 釧路港、東区第2区 潜水訓練

図に示す区域で、潜水訓練が実施される。

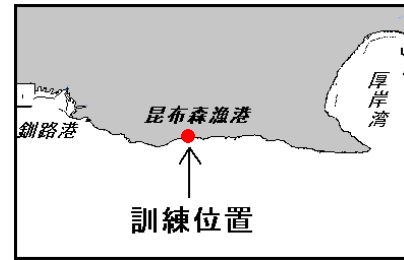
期 日 平成26年10月30日、31日 1600～1800
 備 考 訓練中、国際信号旗「A」旗掲揚。
 海 図 W31
 出 所 釧路港長



26年881項 北海道南岸 ー 釧路港東南東方(昆布森漁港) 潜水訓練

図に示す位置で、潜水訓練が実施される。

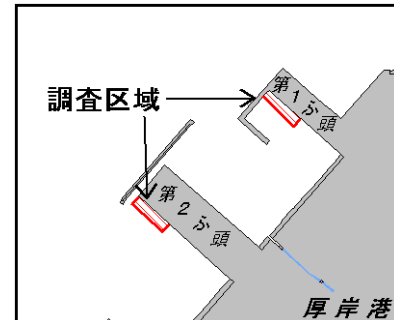
期 日 平成26年10月30日、31日 0915～1215
 備 考 訓練中、国際信号旗「A」旗掲揚。
 海 図 W26
 出 所 釧路海上保安部



26年882項 北海道南岸 ー 厚岸港 潜水調査

図に示す区域で、潜水士による岸壁の目視調査が実施される。

期 間 平成26年10月27日～11月1日 0800～日没
 備 考 調査中、国際信号旗「A」旗掲揚。
 海 図 W36 (分図「厚岸港」)
 出 所 釧路海上保安部

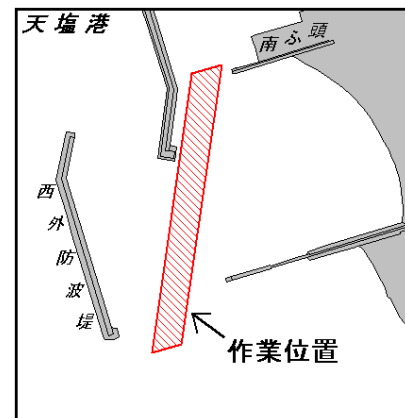


26年883項 北海道西岸 ー 天塩港 掘下げ作業

下記区域で、浚渫船による掘下げ作業が実施されている。

期 間 平成27年3月10日まで 日出～日没
 区 域 下記4地点により囲まれる海域
 (1) 44-51-56.0N 141-44-05.3E
 (2) 44-51-55.3N 141-44-02.0E
 (3) 44-52-17.6N 141-44-06.4E
 (4) 44-52-18.3N 141-44-09.8E

備 考 上記4地点に赤旗及び黄色灯付浮標設置。
 海 図 W40A (天塩港)
 出 所 稚内海上保安部



26年884項 津軽海峡 ー 西方 射撃訓練

下記区域で、自衛艦7隻による対空射撃及び水上射撃が実施される。

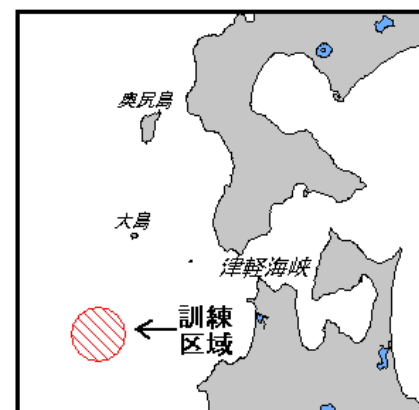
期 日 平成26年11月11日(予備日12日、13日) 0600～1900
 区 域 40-55-09N 139-04-48E

を中心とする半径10海里の円内海域

備 考 訓練中、国際信号旗「B」旗掲揚。

海 図 W10-W43

出 所 防衛省海上幕僚監部



26年885項 津軽海峡 ー 東方 射撃訓練

下記区域で、自衛艦7隻による対空射撃及び水上射撃が実施される。

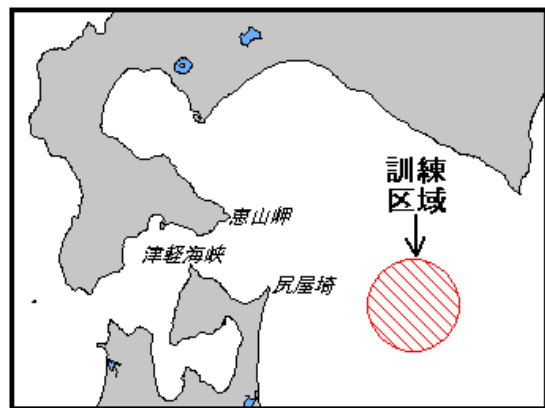
期 間 平成26年11月11日(予備日12日、13日) 0600～1900

区 域 41-20-10N 142-29-47E
を中心とする半径15海里の円内海域

備 考 訓練中、国際信号旗「B」旗掲揚。

海 図 W43-W53

出 所 防衛省海上幕僚監部



26年886項 ディファレンシャルGPS局一時業務休止

宗谷岬ディファレンシャルGPS局(航路標識番号 9403番)は、一時業務が休止される。

期 間 平成26年10月下旬

参照書誌 411

出 所 第一管区海上保安本部交通部