

一管区水路通報第3号

平成27年1月23日

第一管区海上保安本部

第27項	北海道南岸	函館港	小型船舶操縦訓練
第28項	北海道南岸	室蘭港	潜水訓練
第29項	北海道南岸	襟裳岬西方	射撃訓練
第30項	北海道南岸	襟裳岬北東方	魚礁設置作業
第31項	北海道南岸	釧路港南東方	射撃訓練
第32項	北海道南岸	厚岸港	潜水訓練
第33項	北海道西岸	小樽港	水中障害物撤去
第34項	北海道西岸	小樽港	小型船舶操縦訓練
第35項	津軽海峡	東口	救難訓練

※水路通報の内容については、インターネット及びFAXで入手出来ます。

インターネットアドレス <http://www1.kaiho.mlit.go.jp/KAN1/tuho/index.html>

FAX番号 0134-27-6190 (ポーリングサービス)

一管区水路通報や水路図誌に関するお問い合わせは下記へどうぞ。

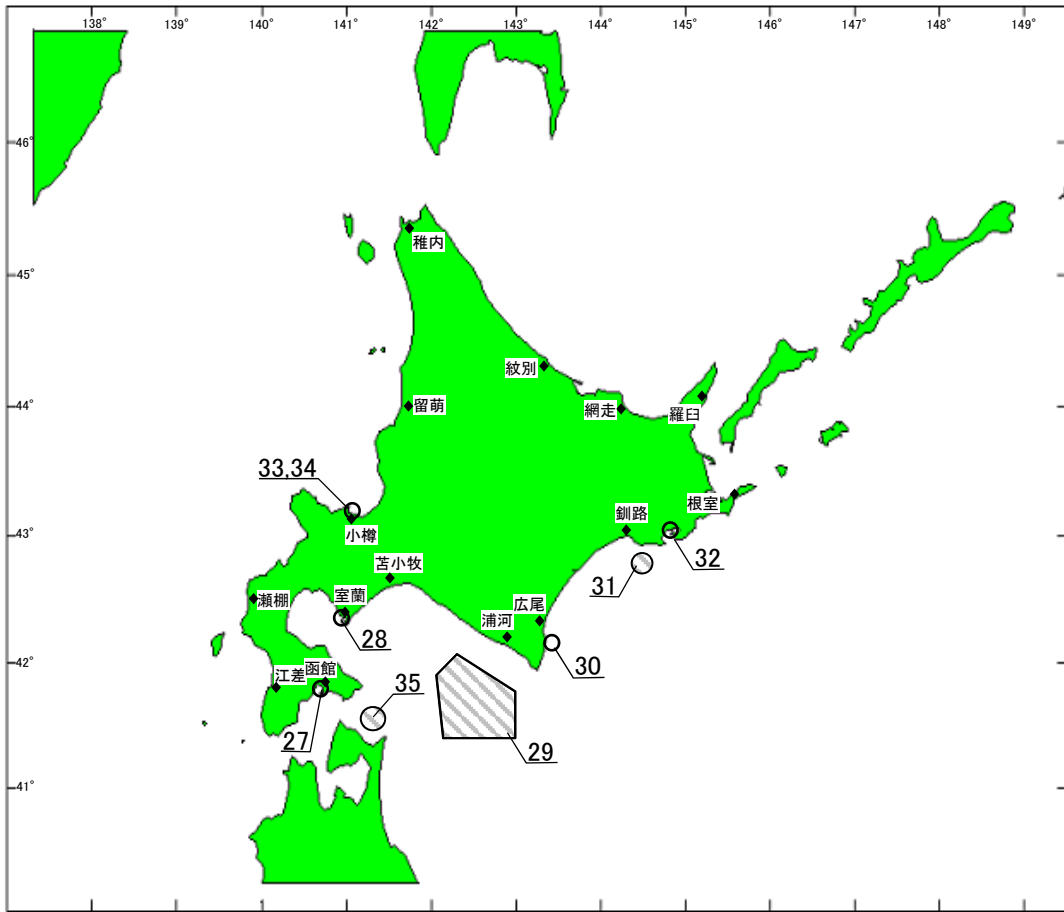
第一管区海上保安本部海洋情報部 監理課 情報係

〒047-8560 小樽市港町5番2号小樽地方合同庁舎(5階)

TEL(0134)27-0118(内線2515) FAX(0134)32-9301

問い合わせ <http://www1.kaiho.mlit.go.jp/KAN1/mailform.html>

索引図



事項別索引

水深関係	-----	33
訓練・試験関係	-----	27、28、29、31、32、 34、35
漁業関係	-----	30

27年27項 北海道南岸 — 函館港、第3区

小型船舶操縦訓練

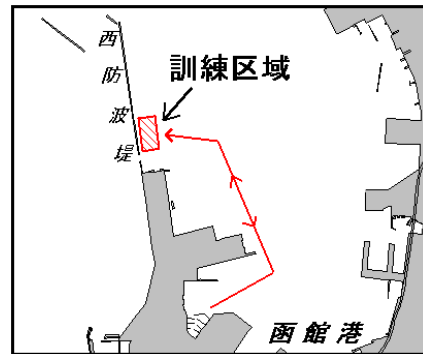
図に示す区域で、小型船舶操縦訓練が実施される。

期 間 平成27年1月30日～2月4日 0900～1600

備 考 訓練中、区域内に浮標3基設置。

海 図 W6

出 所 函館港長



27年28項 北海道南岸 — 室蘭港、第3区 潜水訓練

図に示す区域で、潜水訓練が実施される。

期 日 平成27年2月3日、17日、19日、23日、24日(予備日9日、20日、26日、27日) 0915～1115

位 置 42-20-29N 140-56-08E 付近

備 考 訓練中、国際信号旗「A」旗掲揚。

海 図 W16

出 所 室蘭港長



27年29項 北海道南岸 — 襟裳岬西方 射撃訓練

下記区域で、自衛隊航空機による空対空射撃訓練が実施される。

期 間 平成27年2月2日～28日(日曜日及び祝日を除く) 0800～1700

区 域 下記5地点により囲まれる区域及びその上空9,144m(30,000フィート)まで

(1) 41-43-09N 142-59-46E

(2) 41-20-10N 142-59-46E

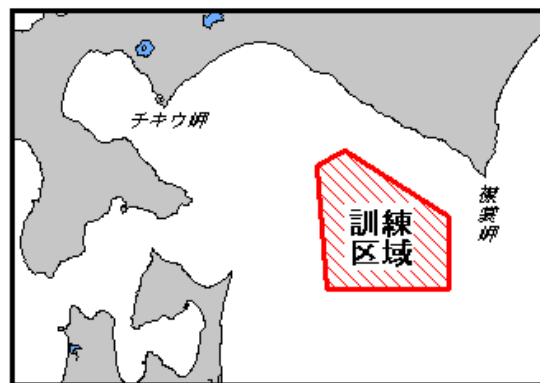
(3) 41-20-10N 142-07-47E

(4) 41-59-09N 142-03-47E

(5) 42-04-09N 142-16-46E

海 図 W1030

出 所 防衛省



27年30項 北海道南岸 — 襟裳岬北東方 魚礁設置作業

下記位置で、起重機船による魚礁の設置作業が実施される。

期 間 平成27年1月26日～3月20日

位 置 42-05.9N 143-24.3E 付近

備 考 クレイドルII型産卵礁(高さ約0.7m)350基沈設。

海 図 W1031

出 所 浦河海上保安署



27年31項 北海道南岸 — 釧路港南東方 射撃訓練

下記区域で、巡視船による射撃訓練が実施される。

期 日 平成27年2月5日(予備日6日) 0830~1700

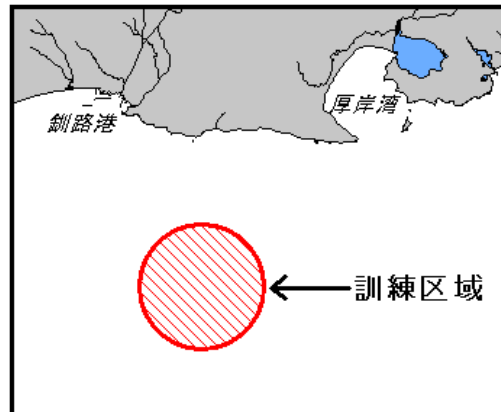
区 域 42-44.4N 144-30.4E を中心とする半径5海里の円内海域

備 考 訓練中、国際信号旗「UY」旗及び「NE4」旗掲揚。

照明弾発射を伴う。

海 図 W26

出 所 釧路海上保安部



27年32項 北海道南岸 — 厚岸港 潜水訓練

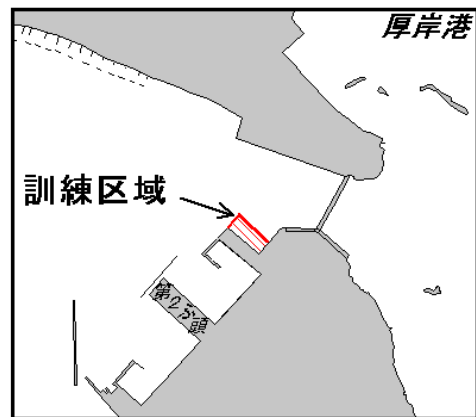
図に示す区域で、潜水訓練が実施される。

期 日 平成27年1月26日、27日 0930~1130

備 考 訓練中、国際信号旗「A」旗掲揚。

海 図 W36 (分図「厚岸港」)

出 所 釧路海上保安部



27年33項 北海道西岸 — 小樽港、第1区 水中障害物撤去

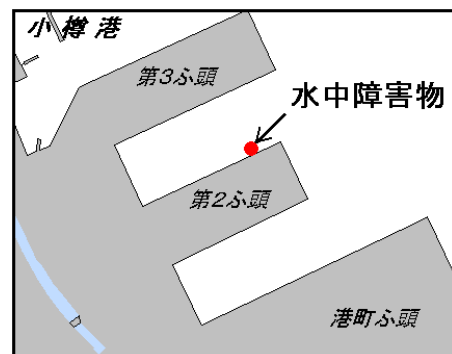
一管区水路通報27年2号21項削除

下記位置の水中障害物は、撤去された。

位 置 43-12-03.0N 141-00-26.9E

海 図 W5

出 所 小樽港長



27年34項 北海道西岸 — 小樽港、第1区、2区 小型船舶操縦訓練

下記区域で、小型船舶操縦訓練が実施される。

期 日 平成27年1月31日、2月1日 0900～1600

区 域 1 下記4地点により囲まれる海域

(1) 43-11-25.1N 141-01-42.8E

(2) 43-11-21.4N 141-01-38.6E

(3) 43-11-42.6N 141-01-19.8E

(4) 43-11-49.2N 141-01-25.4E

2 下記2地点を結ぶ線及び陸岸により囲まれる海域

(5) 43-12-07.4N 141-00-07.6E (岸線上)

(6) 43-12-06.8N 141-00-12.1E (岸線上)

3 下記4地点を順に結ぶ線及び陸岸により囲まれる海域

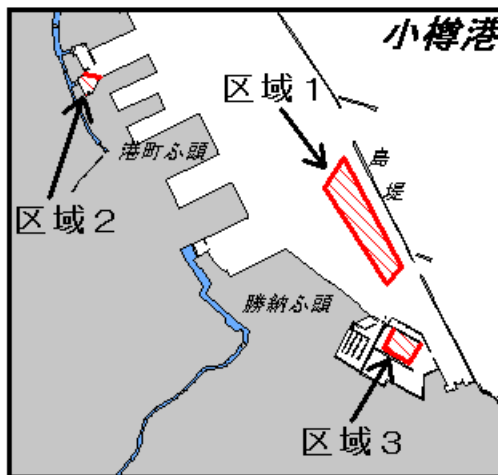
(7) 43-11-08.4N 141-01-48.4E (岸線上)

(8) 43-11-04.1N 141-01-45.3E

(9) 43-11-07.2N 141-01-37.5E

(10) 43-11-11.5N 141-01-40.6E (岸線上)

海 図 W5
出 所 小樽港長



27年35項 津軽海峡 — 東口 救難訓練

一管区水路通報27年1号15項削除(再掲)

下記区域で、海上保安庁航空機及び巡視船による夜間救難訓練が実施される。

期 日 平成27年1月26日 1630～1800

区 域 41-33.0N 141-18.0E を中心とする半径7海里の円内海域及びその上空

備 考 航空機による照明弾投下を伴う吊上げ訓練。

海 図 W10

出 所 函館航空基地

