

# 一管区水路通報第 1 1 号

平成 2 7 年 3 月 2 0 日

第一管区海上保安本部

第 1 1 7 項	北海道南岸	函館港	係留施設入れ替え作業
第 1 1 8 項	北海道南岸	函館港	簡易灯設置作業
第 1 1 9 項	北海道南岸	室蘭港	潜水訓練
第 1 2 0 項	北海道南岸	襟裳岬西方	射撃訓練
第 1 2 1 項	北海道東岸	羅臼港	ケーソン仮置き
第 1 2 2 項	北海道北岸	サロマ湖	アイスブーム撤去作業
第 1 2 3 項	北海道北岸	紋別港付近	ブロック据え付け作業
第 1 2 4 項	北海道西岸	礼文島	灯台灯質変更
第 1 2 5 項	北海道西岸	天売島・焼尻島	トド駆除作業
第 1 2 6 項	北海道西岸	石狩湾港	灯浮標頭標脱落
第 1 2 7 項	北海道西岸～本州北西岸		水路測量
第 1 2 8 項			海図改版

※水路通報の内容については、インターネット及びFAXで入手出来ます。

インターネットアドレス <http://www1.kaiho.mlit.go.jp/KAN1/tuho/index.html>

F A X 番号 0134-27-6190 (ポーリングサービス)

一管区水路通報や水路図誌に関するお問い合わせは下記へどうぞ。

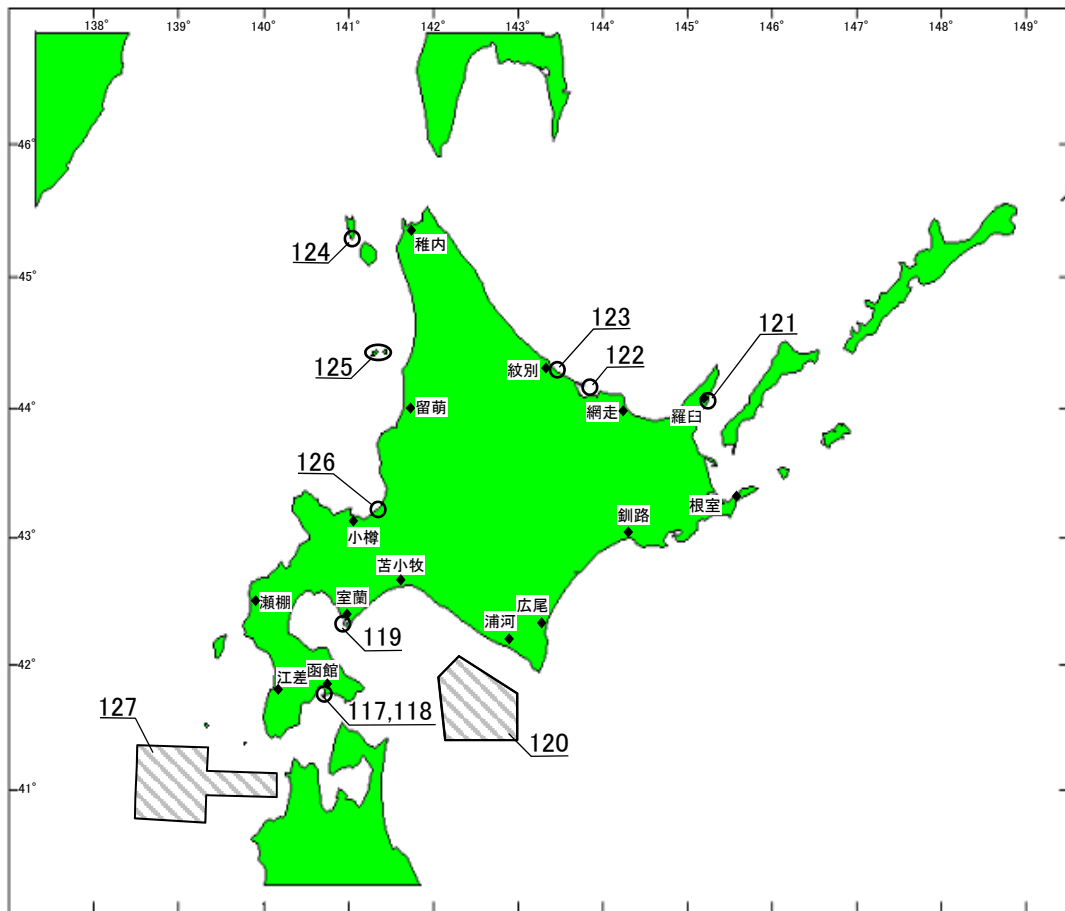
第一管区海上保安本部海洋情報部 監理課 情報係

〒047-8560 小樽市港町 5 番 2 号小樽地方合同庁舎(5階)

TEL(0134)27-0118(内線2515) FAX(0134)32-9301

問い合わせ <http://www1.kaiho.mlit.go.jp/KAN1/mailform.html>

# 索引図

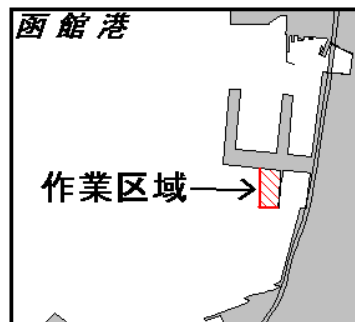


## 事項別索引

訓練・試験関係	-----	119、120
航路標識関係	-----	118、124、126
港湾施設関係	-----	117、121、122、123
海洋調査関係	-----	127
漁業関係	-----	125
出版物関係	-----	128

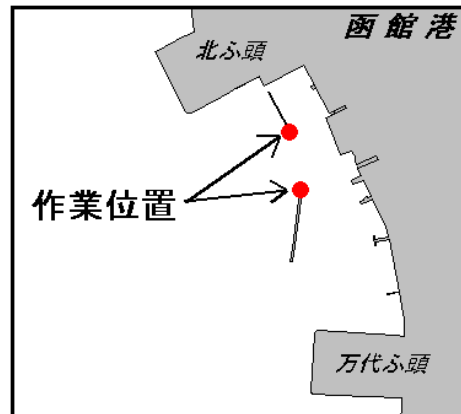
27年117項 北海道南岸 ー 函館港、第2区 係留施設入れ替え作業  
 図に示す区域で、起重機船及び潜水士による係留施設の入れ替え作業が実施される。

期 間 平成27年3月25日～30日 0800～日没  
 備 考 潜水作業中、国際信号旗「A」旗掲揚。  
 海 図 W6  
 出 所 函館港長



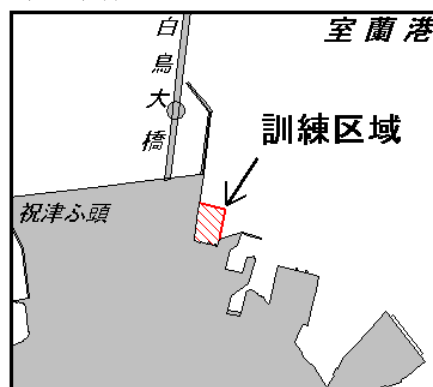
27年118項 北海道南岸 ー 函館港、第3区 簡易灯設置作業  
 下記位置で、作業船による簡易灯の設置作業が実施される。

期 間 平成27年3月24日～4月18日 0800～1600  
 位 置 下記2地点付近  
 (1) 41-47-36.3N 140-43-23.4E  
 (2) 41-47-30.7N 140-43-24.8E  
 備 考 上記2地点に黄色灯が設置される。  
 海 図 W6  
 出 所 函館港長



27年119項 北海道南岸 ー 室蘭港、第2区 潜水訓練  
 図に示す区域で、潜水訓練が実施される。

期 間 平成27年3月23日(予備日24日、25日) 0915～1115  
 備 考 訓練中、国際信号旗「A」旗掲揚。  
 海 図 W16  
 出 所 室蘭港長



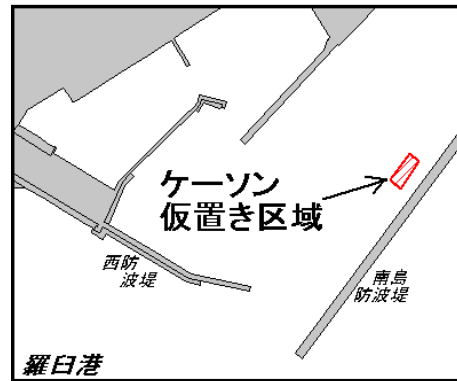
27年120項 北海道南岸 ー 襟裳岬西方 射撃訓練  
 下記区域で、自衛隊航空機による空対空射撃訓練が実施される。

期 間 平成27年4月1日～30日(日曜日及び祝日を除く) 0800～1700  
 区 域 下記5地点により囲まれる区域及びその上空9,144m(30,000フィート)まで  
 (1) 41-43-09N 142-59-46E  
 (2) 41-20-10N 142-59-46E  
 (3) 41-20-10N 142-07-47E  
 (4) 41-59-09N 142-03-47E  
 (5) 42-04-09N 142-16-46E  
 海 図 W1030  
 出 所 防衛省



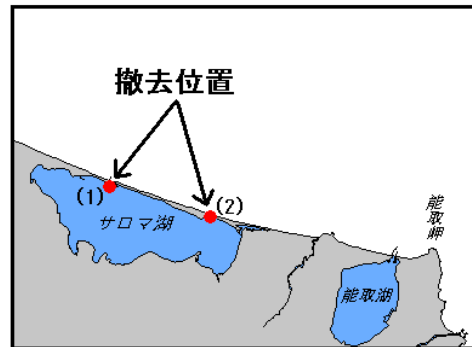
27年121項 北海道東岸 ー 羅臼港 ケーソン仮置き

下記区域に、ケーソンが仮置きされる。  
 期 間 平成27年3月23日～当分の間  
 区 域 下記4地点により囲まれる海域  
 (1) 44-01-06.2N 145-12-05.5E  
 (2) 44-01-06.6N 145-12-04.8E  
 (3) 44-01-07.9N 145-12-06.1E  
 (4) 44-01-07.5N 145-12-06.8E  
 備 考 オイルフェンス及び簡易灯により  
 仮置き区域を標示。  
 海 図 W1402 (羅臼港)  
 出 所 羅臼海上保安署



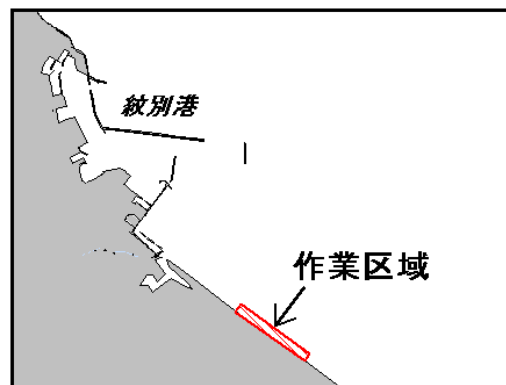
27年122項 北海道北岸 ー サロマ湖 (第1、第2湖口) アイスブーム撤去作業  
 ー管区水路通報26年50号1032項関連

下記位置で、アイスブームの撤去作業が実施される。  
 期 間 平成27年3月20日～5月31日 日出～日没  
 位 置 下記2地点付近  
 (1) 44-10-32N 143-47-03E (第1湖口)  
 (2) 44-08-38N 143-55-41E (第2湖口)  
 海 図 W1039  
 出 所 紋別海上保安部



27年123項 北海道北岸 ー 紋別港付近 ブロック据え付け作業  
 下記区域で、起重機船及び潜水士によるブロックの据え付け作業が実施される。

期 間 平成27年3月25日～8月31日 日出～日没  
 区 域 下記2地点間  
 (1) 44-19.2N 143-23.6E  
 (2) 44-18.8N 143-24.3E  
 備 考 潜水作業中、国際信号旗「A」旗掲揚。  
 海 図 W1039  
 出 所 紋別海上保安部



27年124項 北海道西岸 ー 礼文島 灯台灯質変更

奮部灯台(航路標識番号 0522番)は、下記のとおり灯質及び光達距離が変更された。  
 位 置 45-16.5N 141-02.5E 付近  
 灯 質 (変更前) 単明暗白光 明6秒暗2秒  
 (変更後) 群閃白光 毎6秒に2閃光  
 光達距離 (変更前) 14海里  
 (変更後) 12海里  
 海 図 W1043  
 出 所 稚内海上保安部



27年125項 北海道西岸 — 天売島・焼尻島 トド駆除作業

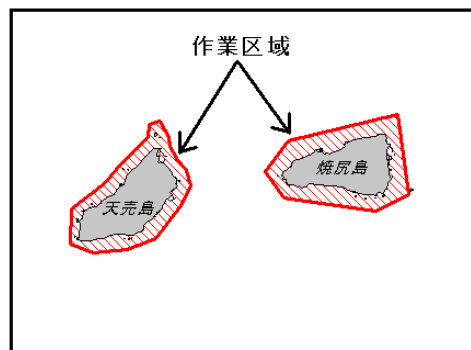
図に示す区域で、漁具被害防止のための作業船によるトド駆除作業(銃器使用)が実施されている。

期 間 平成27年6月上旬まで 日出～日没

備 考 警戒船配備。

海 図 W40B

出 所 留萌海上保安部



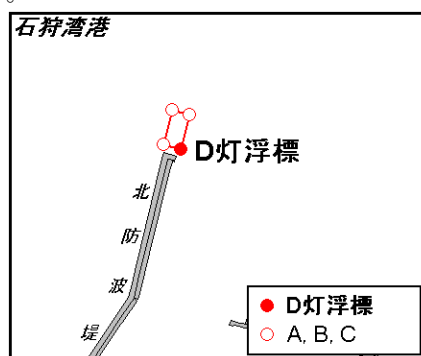
27年126項 北海道西岸 — 石狩湾港 灯浮標頭標脱落

石狩湾港北防波堤北端工事区域D灯浮標は、頭標が脱落している。

位 置 43-13-45N 141-17-23E

海 図 W7

出 所 石狩湾港長



27年127項 北海道西岸～本州北西岸 水路測量

下記区域で、調査船「資源(10,395t)」による水路測量が実施される。

期 間 平成27年4月1日～5月31日

区 域 1 測量区域は、下記4地点により囲まれる海域

(1) 40-55-46N 139-00-47E

(2) 41-09-17N 139-01-31E

(3) 41-06-58N 140-10-39E

(4) 40-53-28N 140-09-41E

2 予備区域(機器展張等)は、下記4地点により囲まれる海域

(5) 40-43-11N 138-24-37E

(6) 41-21-03N 138-26-21E

(7) 41-19-40N 139-16-25E

(8) 40-41-49N 139-14-13E

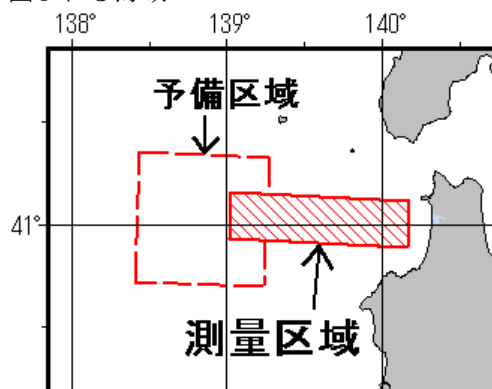
備 考 測量中、ストリーマケーブル(長さ約5.4km、ケーブル末端に白色灯付ブイ装備)を10本曳航する。

警戒船2隻配備。

測量中、白紅白の燕尾旗掲揚。

海 図 W1006

出 所 海上保安庁海洋情報部



27年128項 海図改版

下記のとおり、海図が改版された。

改版海図 W21「利尻島及諸分図」(利尻島、鴛泊港、杓形港、鬼脇港)：平成27年3月刊行

備 考 これに伴い、下記海図は廃版となった。

W21：平成17年5月刊行

出 所 海上保安庁海洋情報部