

一管区水路通報第15号

平成27年4月17日

第一管区海上保安本部

第187項	北海道南岸	函館港	簡易灯設置
第188項	北海道南岸	襟裳岬西方	射撃訓練
第189項	北海道南岸	十勝港	生け簀設置
第190項	北海道南岸	釧路港	深淺測量等
第191項	北海道東岸	羅臼港	ケーソン据付工事等
第192項	北海道北岸	サロマ湖	アイスブーム撤去
第193項	北海道北岸	紋別港	養殖施設設置
第194項	北海道北岸	オホーツク海	海洋調査等
第195項	北海道北岸	オホーツク海	海洋調査等
第196項	北海道西岸	稚内港	潜水調査
第197項	北海道南岸	稚内港	岸壁名称について
第198項	北海道西岸	礼文島	防波堤改良工事
第199項	北海道西岸	利尻島	防波堤築造工事
第200項	北海道西岸	石狩湾港	灯浮標復旧
第201項	北海道西岸	余市港北西方	ケーソン仮置
第202項	北海道西岸	積丹岬南東方	防波堤改良工事

※水路通報の内容については、インターネット及びFAXで入手出来ます。

インターネットアドレス <http://www1.kaiho.mlit.go.jp/KAN1/tuho/index.html>

FAX番号 0134-27-6190 (ポーリングサービス)

一管区水路通報や水路図誌に関するお問い合わせは下記へどうぞ。

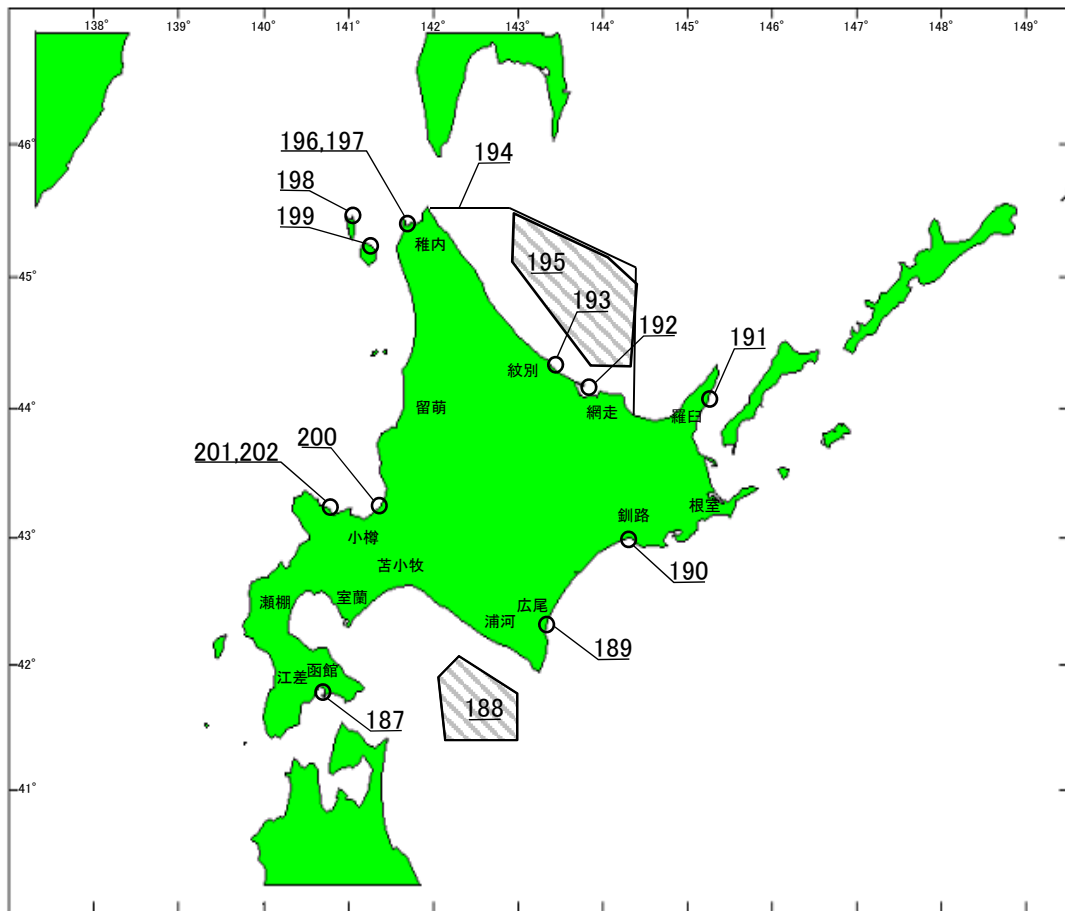
第一管区海上保安本部海洋情報部 監理課 情報係

〒047-8560 小樽市港町5番2号小樽地方合同庁舎(5階)

TEL(0134)27-0118(内線2515) FAX(0134)32-9301

問い合わせ <http://www1.kaiho.mlit.go.jp/KAN1/mailform.html>

索引図



事項別索引

訓練・試験関係	-----	188
航路標識関係	-----	187、200
港湾施設関係	-----	191、192、197、198、 199、201、202
海洋調査関係	-----	190、194、195、196
漁業関係	-----	189、193

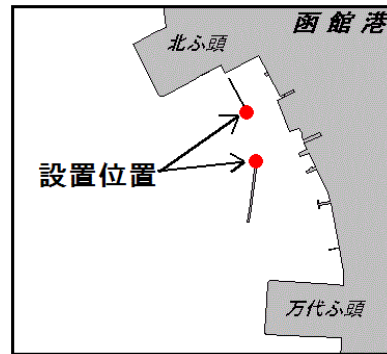
27年187項 北海道南岸 一 函館港、第3区 簡易灯設置

一管区水路通報27年11号118項削除

下記2地点に黄色灯が設置された。

- 位置 (1) 41-47-36.3N 140-43-23.4E
 (2) 41-47-30.7N 140-43-24.8E

海 図 W6
 出 所 函館港長



27年188項 北海道南岸 一 襟裳岬西方 射撃訓練

下記区域で、自衛隊航空機による空対空射撃訓練が実施される。

期 間 平成27年5月1日～29日(土、日曜日及び祝日を除く) 0800～1700
 区 域 下記5地点により囲まれる区域及びその上空9,144m(30,000フィート)まで

- (1) 41-43-09N 142-59-46E
 (2) 41-20-10N 142-59-46E
 (3) 41-20-10N 142-07-47E
 (4) 41-59-09N 142-03-47E
 (5) 42-04-09N 142-16-46E

海 図 W1030
 出 所 防衛省



27年189項 北海道南岸 一 十勝港 生け簀設置

図に示す区域に、生け簀が設置される。

期 間 平成27年4月17日～6月30日
 備 考 灯付浮標及び旗竿により設置区域を標示。
 海 図 W35
 出 所 広尾海上保安署



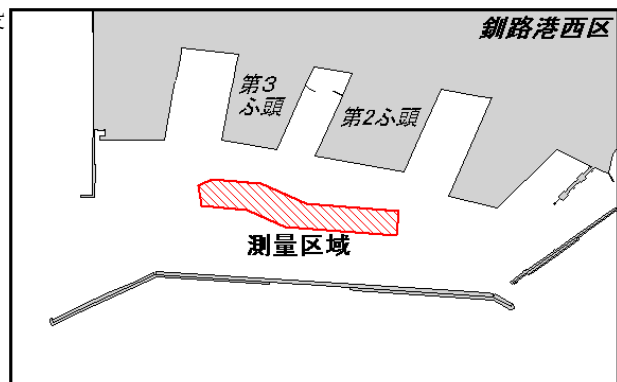
27年190項 北海道南岸 一 釧路港、西区、第2区 深浅測量等

下記区域で、作業船による深浅測量及び採泥作業が実施される。

期 間 平成27年4月20日～30日 日出～日没
 区 域 下記9地点により囲まれる海域

- (1) 42-59-37.5N 144-20-03.4E
 (2) 42-59-33.3N 144-20-02.9E
 (3) 42-59-34.8N 144-19-36.7E
 (4) 42-59-37.8N 144-19-27.8E
 (5) 42-59-38.4N 144-19-17.0E
 (6) 42-59-41.9N 144-19-16.2E
 (7) 42-59-43.0N 144-19-19.4E
 (8) 42-59-42.3N 144-19-31.0E
 (9) 42-59-38.8N 144-19-41.6E

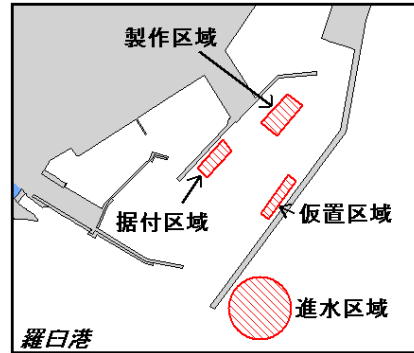
海 図 W31
 出 所 釧路港長



27年191項 北海道東岸 - 羅臼港 ケーソン据付工事等

図に示す区域で、起重機船、フローティングドック及び潜水士によるケーソンの製作、進水、仮置、据付工事が実施されている。

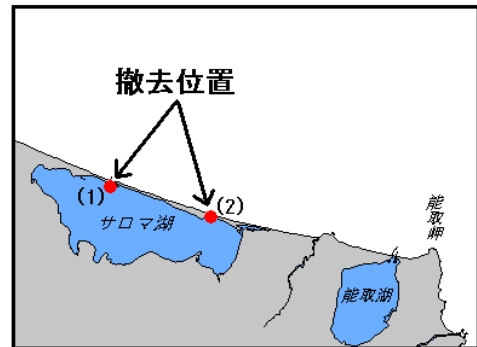
期 間 平成27年12月25日まで 日出～日没
 備 考 潜水作業中、国際信号旗「A」旗掲揚。
 海 図 W1402 (羅臼港)
 出 所 羅臼海上保安署



27年192項 北海道北岸 - サロマ湖、(第1、第2湖口) アイスブーム撤去

一管区水路通報26年50号1032項, 27年11号122項削除
 下記位置で、アイスブームが撤去された。

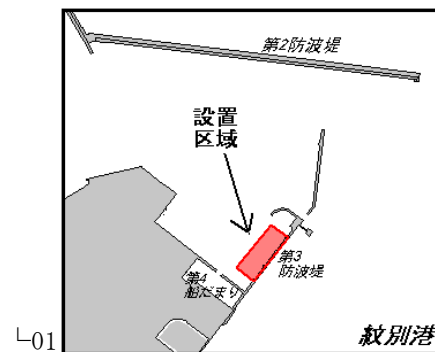
位 置 下記2地点付近
 (1) 44-10-32N 143-47-03E (第1湖口)
 (2) 44-08-38N 143-55-41E (第2湖口)
 海 図 W1039
 出 所 紋別海上保安部



27年193項 北海道北岸 - 紋別港 養殖施設設置

図に示す区域に、養殖施設が設置されている。

期 間 平成27年11月30日まで
 備 考 黄色灯及び赤旗付ボンデンで設置区域を表示。
 海 図 W29 (紋別港)
 出 所 紋別海上保安部

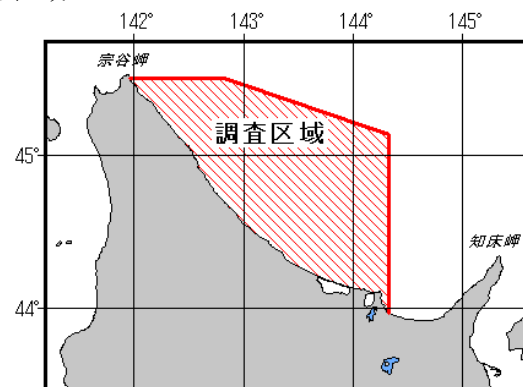


27年194項 北海道北岸 - オホーツク海 海洋調査等

下記区域で、調査船「北洋丸(237t)」による海洋調査及び水産資源調査が実施される。

期 間 平成27年4月20日～24日
 区 域 下記4地点を順に結ぶ線及び陸岸により囲まれる区域
 (1) 45-30.1N 141-57.9E (岸線上)
 (2) 45-30.1N 142-49.8E
 (3) 45-08.1N 144-19.8E
 (4) 43-58.0N 144-19.8E (岸線上)

備 考 上記区域内で停船し、観測機器を垂下させる。
 海 図 W37
 出 所 稚内水産試験場



27年195項 北海道北岸 — オホーツク海 海洋調査等

下記区域で、調査船「第五開洋丸(495t)」による海洋調査及び水産資源調査が実施される。

期 間 平成27年4月22日～5月1日

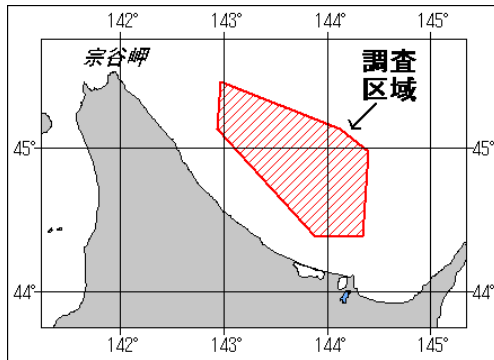
区 域 下記6地点により囲まれる区域

- (1) 45-27.3N 142-58.0E
- (2) 45-07.6N 144-07.2E
- (3) 44-58.6N 144-23.7E
- (4) 44-22.9N 144-20.5E
- (5) 44-23.1N 143-52.8E
- (6) 45-08.0N 142-56.3E

備 考 上記区域内で停船し、観測機器を垂下させる。
曳網作業あり。

海 図 W37

出 所 北海道区水産研究所



27年196項 北海道西岸 — 稚内港 潜水調査

一管区水路通報26年43号928項関連

下記位置で、潜水土による沈船の調査が実施される。

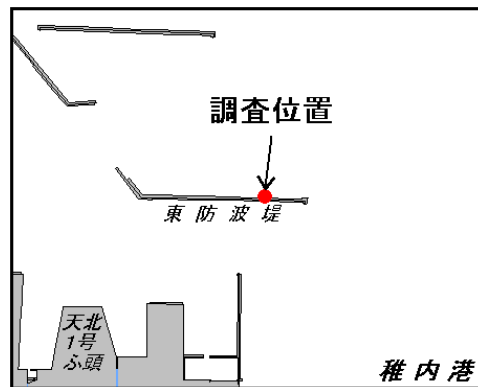
期 間 平成27年4月20日～30日 日出～日没

位 置 45-24-38N 141-42-30E

備 考 簡易灯により沈船位置を標示。
潜水作業中、国際信号旗「A」旗掲揚。

海 図 W1041 (分図「内港」)

出 所 稚内港長



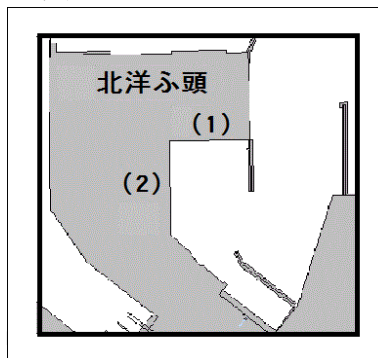
27年197項 北海道南岸 — 稚内港 岸壁名称について

下記のとおり、岸壁名称が変更されている。

- 名 称
- (1) (旧) 北洋ふ頭 第2南岸壁
(新) 北洋ふ頭 第1南岸壁
 - (2) (旧) 北洋ふ頭 第1南岸壁
(新) 北洋ふ頭 第2南岸壁

海 図 W1041 (分図「内港」)

出 所 稚内港長



27年198項 北海道西岸 — 礼文島、金田ノ岬南東方(幌泊漁港) 防波堤改良工事

図に示す位置で、起重機船及び潜水土による防波堤改良工事が実施されている。

期 間 平成27年10月30日まで 日出～日没

備 考 潜水作業中、国際信号旗「A」旗掲揚。

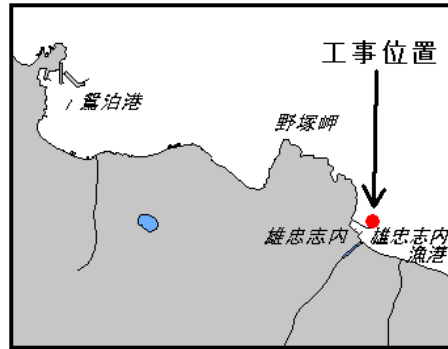
海 図 W1043

出 所 稚内海上保安部

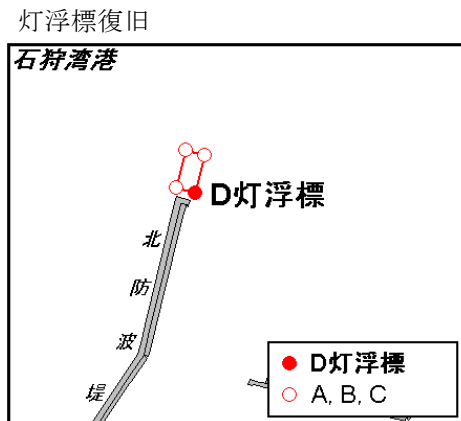


27年199項 北海道西岸 ー 利尻島、鷺泊港東南東方（雄忠志内漁港） 防波堤築造工事
 下記位置で、起重機船による防波堤築造工事が実施されている。

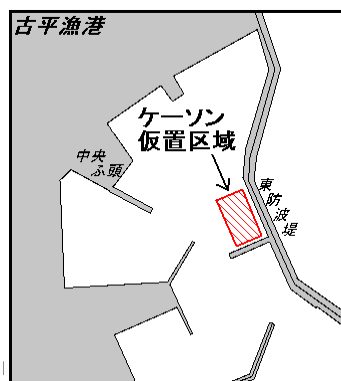
期 間 平成27年9月10日まで 日出～日没
 位 置 45-13.6N 141-17.0E 付近
 備 考 灯付浮標及びボンデンにより工事位置を標示。
 海 図 W21
 出 所 稚内海上保安部



27年200項 北海道西岸 ー 石狩湾港
 一管区水路通報27年11号126項削除
 石狩湾港北防波堤北端工事区域D灯浮標は、復旧した。
 位 置 43-13-45N 141-17-23E
 海 図 W7
 出 所 石狩湾港長



27年201項 北海道西岸 ー 余市港北西方、古平漁港 ケーソン仮置
 図に示す区域で、ケーソンが仮置されている。
 期 間 平成27年12月10日まで
 区 域 43-16.5N 140-38.5E 付近
 海 図 W39 (古平漁港)
 出 所 小樽海上保安部



27年202項 北海道西岸 ー 積丹岬南東方(美国漁港) 防波堤改良工事
 図に示す位置で、防波堤の改良工事が実施されている。
 期 間 平成27年12月10日まで 日出～日没
 位 置 43-18.0N 140-36.4E 付近
 海 図 W28
 出 所 小樽海上保安部

