

# 一管区水路通報第16号

平成27年4月24日

第一管区海上保安本部

第203項	北海道南岸	恵山岬北東方	救難訓練
第204項	北海道南岸		海洋調査等
第205項	北海道北岸	知床岬南西方	防波堤築造工事
第206項	北海道北岸	紋別港及び付近	水質調査
第207項	北海道北岸	音稲府岬	貝殻散布
第208項	北海道北岸	神威岬北西方	防波堤改良作業
第209項	北海道北岸	宗谷岬南東方	掘下げ作業
第210項	北海道西岸	宗谷岬付近 (宗谷(清浜)漁港)	防波堤築造工事
第211項	北海道西岸	稚内港	岸壁等名称について
第212項	北海道西岸	礼文島	防波堤改修工事
第213項	北海道西岸	礼文島	防波堤築造工事
第214項	北海道西岸	石狩湾港	灯浮標移設
第215項	北海道西岸	小樽港付近	ヨット帆走訓練
第216項	北海道西岸	積丹岬北北東方	救難訓練
第217項	北海道西岸	茂津多岬北方	救難訓練
第218項	本州北西岸	龍飛埼西南西方	射撃訓練
第219項	本州東岸	尻屋埼東方	射撃訓練

※水路通報の内容については、インターネット及びFAXで入手出来ます。

インターネットアドレス <http://www1.kaiho.mlit.go.jp/KAN1/tuho/index.html>

FAX番号 0134-27-6190 (ポーリングサービス)

一管区水路通報や水路図誌に関するお問い合わせは下記へどうぞ。

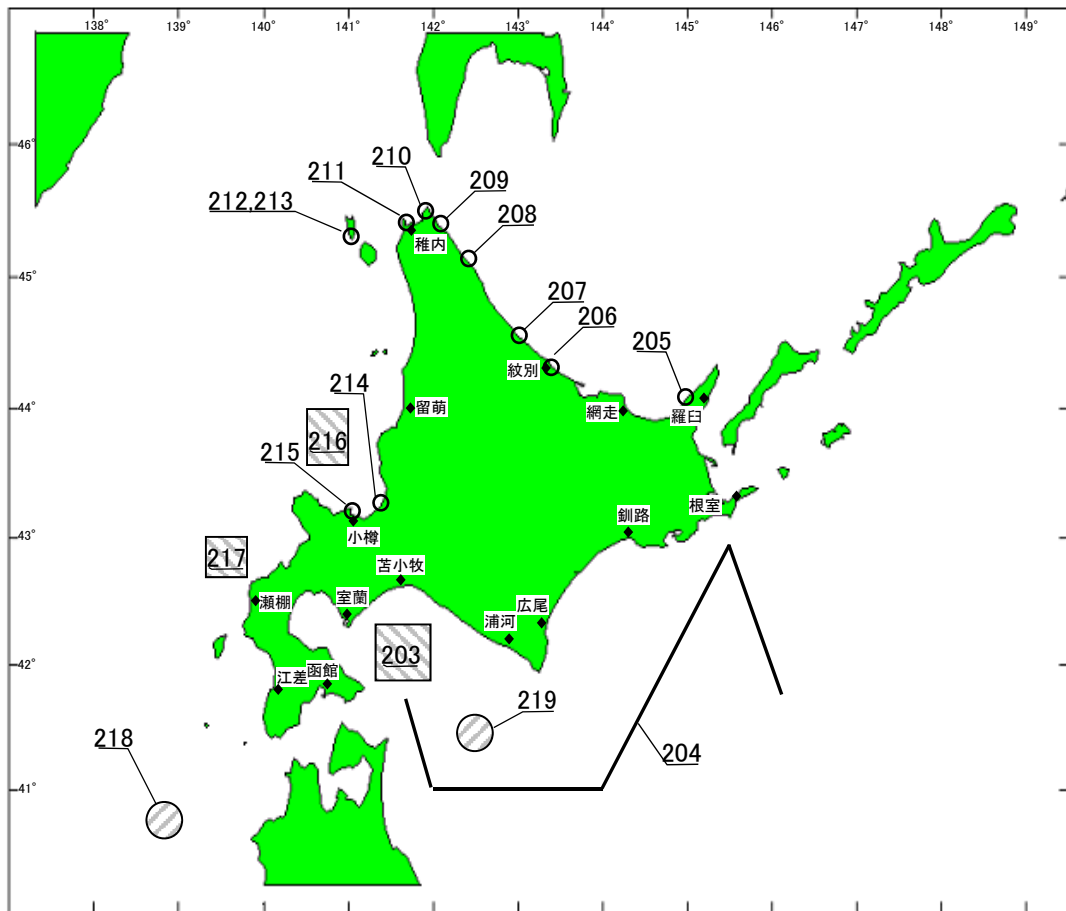
第一管区海上保安本部海洋情報部 監理課 情報係

〒047-8560 小樽市港町5番2号小樽地方合同庁舎(5階)

TEL(0134)27-0118(内線2515) FAX(0134)32-9301

問い合わせ <http://www1.kaiho.mlit.go.jp/KAN1/mailform.html>

# 索引図



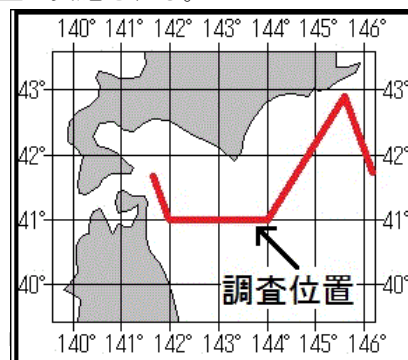
## 事項別索引

訓練・試験関係	-----	203、215、216、217、 218、219
航路標識関係	-----	214
港湾施設関係	-----	205、208、209、210、 211、212、213
海洋調査関係	-----	204、206
漁業関係	-----	207

27年203項 北海道南岸 ー 恵山岬北東方 救難訓練  
 下記区域で、自衛隊航空機による照明筒及びフレア等を投下する救難訓練が実施される。  
 期 間 平成27年5月1日～29日(土、日曜日及び祝日を除く) 0800～2100  
 区 域 下記経緯度線により囲まれる区域  
 (1) 42-20-09N (2) 141-19-46E  
 (3) 41-50-09N (4) 141-59-46E  
 海 図 W1030  
 出 所 航空自衛隊千歳救難隊



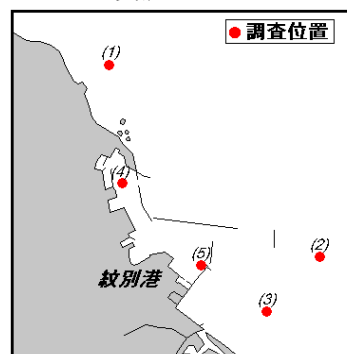
27年204項 北海道南岸 海洋調査等  
 下記位置において、調査船「凌風丸(380t)」による海洋調査が実施される。  
 期 間 平成27年5月6日～10日  
 区 域 下記5地点を順に結ぶ線上  
 (1) 41-40N 141-40E  
 (2) 41-00N 142-00E  
 (3) 41-00N 144-00E  
 (4) 42-55N 145-33E  
 (5) 37-00N 149-40E  
 備 考 上記を各地点を結ぶ線上で停船し、  
 観測機器を垂下させる。  
 海 図 W1070  
 出 所 気象庁



27年205項 北海道北岸 ー 知床岬南西方、(ウトロ漁港) 防波堤築造工事  
 下記位置で、起重機船及び潜水士による防波堤築造工事が実施される。  
 期 間 平成27年4月27日～12月1日 日出～日没  
 位 置 44-04.3N 144-59.1E 付近  
 備 考 潜水作業中、国際信号旗「A」旗掲揚。  
 作業区域は浮標で表示。  
 海 図 W42  
 出 所 網走海上保安署

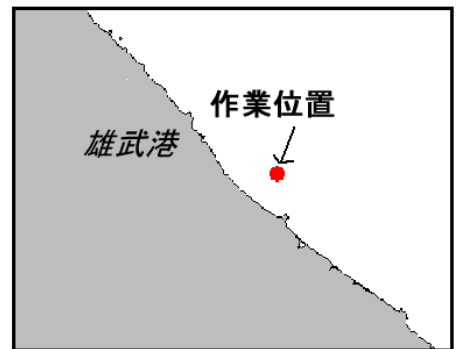


27年206項 北海道北岸 ー 紋別港及び付近 水質調査  
 下記位置で、作業船による水質調査が実施される。  
 期 間 平成27年5月1日～31日のうち1回 日出～日没  
 位 置 下記5地点付近  
 (1) 44-22-04N 143-21-36E  
 (2) 44-20-19N 143-24-16E  
 (3) 44-19-49N 143-23-36E  
 (4) 44-20-59N 143-21-46E  
 (5) 44-20-14N 143-22-46E  
 海 図 W29(紋別港)  
 出 所 紋別海上保安部

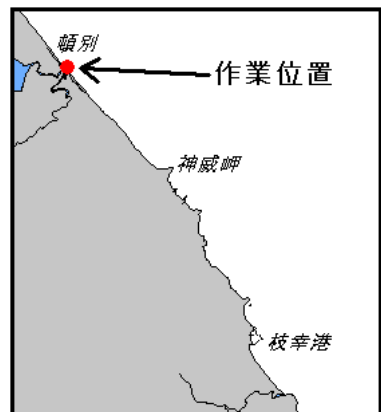


27年207項 北海道北岸 — 音稲府岬、雄武港付近  
 下記位置で、起重機船によるホタテの貝殻散布作業が実施されている。  
 期 間 平成27年4月30日まで 日出～日没  
 区 域 44-34.3N 143-03.0E 付近  
 海 図 W1039  
 出 所 紋別海上保安部

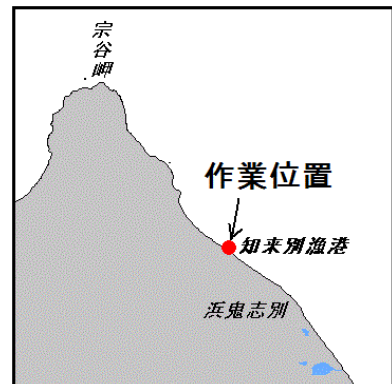
貝殻散布



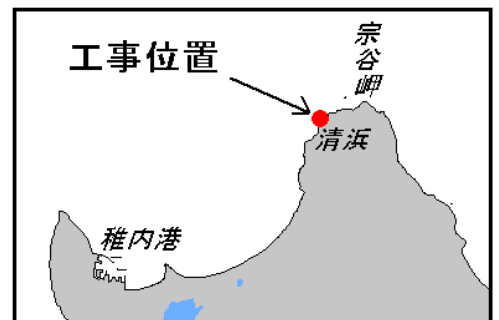
27年208項 北海道北岸 — 神威岬北西方、(頓別漁港) 防波堤改良作業  
 下記位置で、起重機船及び潜水士による防波堤改良作業が実施されている。  
 期 間 平成27年9月30日まで 日出～日没  
 位 置 45-08.1N 142-23.6E 付近  
 備 考 潜水作業中、国際信号旗「A」旗掲揚。  
 ボンデン竹で仮置きブロック位置を表示。  
 海 図 W1040  
 出 所 稚内海上保安部



27年209項 北海道北岸 — 宗谷岬南東方(知来別漁港) 掘下げ作業  
 一管区水路通報27年14号179項削除  
 下記位置で、起重機船による掘下げ作業が実施されている。  
 期 間 平成27年5月31日まで 日出～日没  
 位 置 45-22.9N 142-05.7E 付近 (知来別漁港)  
 備 考 黄色旗付浮標で作業位置を表示。  
 海 図 W1040  
 出 所 稚内海上保安部



27年210項 北海道西岸 — 宗谷岬付近 (宗谷(清浜)漁港) 防波堤築造工事  
 下記位置で、起重機船及び潜水士による防波堤築造工事が実施されている。  
 期 間 平成27年8月20日まで 日出～日没  
 備 考 潜水作業中、国際信号旗「A」旗掲揚。  
 海 図 W1040  
 出 所 稚内海上保安部

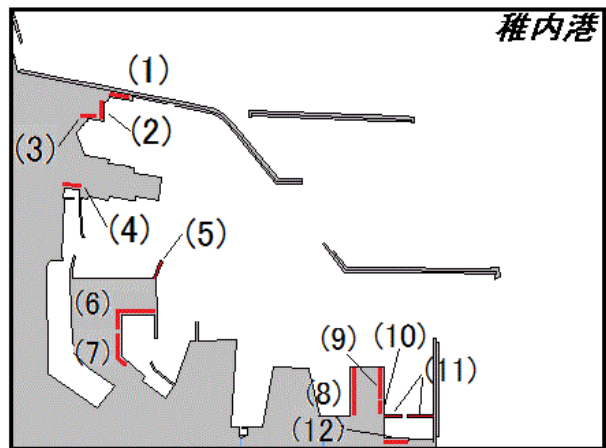


27年211項 北海道西岸 一 稚内港 岸壁等名称について

一管区水路通報27年15号197項削除

下記のとおり、岸壁等名称が変更されている。

- 名 称 (1) (旧) 北埠頭 係船岸壁  
 (新) 北埠頭 けい船岸壁  
 (2) 北埠頭南岸壁A  
 (3) 北埠頭南岸壁B  
 (4) 第二副港物揚場  
 (5) 北洋埠頭北防波堤  
 (6) (旧) 北洋埠頭第1岸壁  
 (新) 北洋埠頭第2岸壁  
 (7) (旧) 北洋埠頭第2岸壁  
 (新) 北洋埠頭第1岸壁  
 (8) 天北2号埠頭西岸壁  
 (9) 天北2号埠頭東岸壁  
 (10) 天北2号埠頭東物揚場  
 (11) 天北船だまり防波堤  
 (12) 天北船だまり物揚場



海 図 W1041 (分図「内港」)  
 出 所 稚内港長

27年212項 北海道西岸 一 礼文島、香深港 防波堤改修工事

下記区域で、起重機船及び潜水士による防波堤改良工事が実施されている。

- 期 間 平成28年2月5日まで 日出～日没  
 区 域 下記4地点により囲まれる区域  
 (1) 45-17-42.6N 141-02-55.9E  
 (2) 45-17-40.4N 141-02-56.6E  
 (3) 45-17-39.1N 141-02-50.9E  
 (4) 45-17-41.3N 141-02-50.1E

備 考 潜水作業中、国際信号旗「A」旗掲揚。  
 旗付ボンデンで作業区域を標示。

海 図 W1043  
 出 所 稚内海上保安部



27年213項 北海道西岸 一 礼文島、礼文西漁港(元地地区) 防波堤築造工事

下記位置で、起重機船及び潜水士による防波堤築造工事が実施される。

- 期 間 平成27年4月25日～平成28年3月25日 日出～日没  
 位 置 45-18.4N 141-01.1E 付近  
 備 考 潜水作業中、国際信号旗「A」旗掲揚。  
 海 図 W1043  
 出 所 稚内海上保安部



27年214項 北海道西岸 ー 石狩湾港 灯浮標移設

一管区水路通報26年33号697項削除

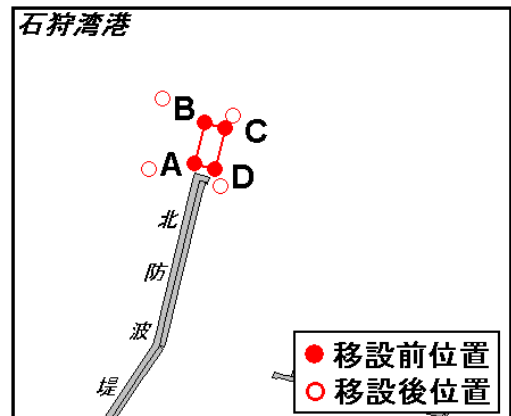
下記のとおり、灯浮標が移設された。

- 位置 石狩湾港北防波堤北端工事区域A灯浮標  
 (移設前) 43-13-46N 141-17-20E  
 (移設後) 43-13-45N 141-17-13E  
 石狩湾港北防波堤北端工事区域B灯浮標  
 (移設前) 43-13-50N 141-17-21E  
 (移設後) 43-13-53N 141-17-15E  
 石狩湾港北防波堤北端工事区域C灯浮標  
 (移設前) 43-13-50N 141-17-25E  
 (移設後) 43-13-51N 141-17-26E  
 石狩湾港北防波堤北端工事区域D灯浮標  
 (移設前) 43-13-45N 141-17-23E  
 (移設後) 43-13-43N 141-17-24E

備考 上記A～C灯浮標は同期点滅している

海図 W7

出所 第一管区海上保安本部交通部



27年215項 北海道西岸 ー 小樽港付近 ヨット帆走訓練

下記区域で、ヨット帆走訓練が実施されている。

期間 平成27年11月30日まで 日出～日没

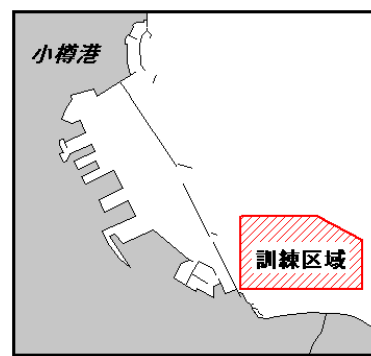
区域 下記5地点により囲まれる区域

- (1) 43-11-36N 141-02-08E
- (2) 43-11-36N 141-03-00E
- (3) 43-11-24N 141-03-30E
- (4) 43-11-00N 141-03-30E
- (5) 43-11-00N 141-02-08E

備考 警戒艇配備。

海図 W5

出所 小樽港長



27年216項 北海道西岸 ー 積丹岬北北東方 救難訓練

下記区域で、自衛隊航空機による照明筒及びフレア等を投下する救難訓練が実施される。

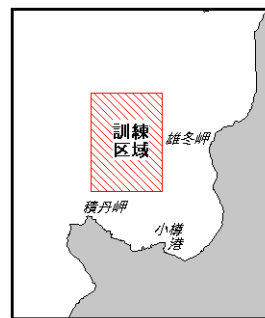
期間 平成27年5月1日～29日(土、日曜日及び祝日を除く) 0800～2100

区域 下記経緯度線により囲まれる区域

- (1) 44-00-08N (2) 140-29-46E
- (3) 43-30-08N (4) 140-59-46E

海図 W41

出所 航空自衛隊千歳救難隊



27年217項 北海道西岸 ー 茂津多岬北方 救難訓練

下記区域で、自衛隊航空機による照明筒及びフレア等を投下する救難訓練が実施される。

期間 平成27年5月1日～29日(土、日曜日及び祝日を除く) 0800～2100

区域 下記経緯度線により囲まれる区域

- (1) 43-00-09N (2) 139-29-47E
- (3) 42-45-09N (4) 139-54-47E

海図 W11

出所 航空自衛隊千歳救難隊



27年218項 本州北西岸 — 龍飛埼西南西方 射撃訓練

下記区域で、自衛艦による水上射撃訓練が実施される。

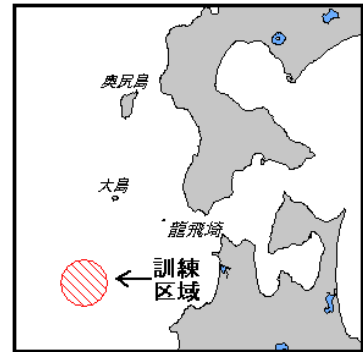
期 日 平成27年5月14日(予備日15日) 0700~1900

区 域 40-55-09N 139-04-48E

を中心とする半径10海里の円内海域及びその上空150mまで  
訓練中、国際信号旗「B」旗掲揚。

海 図 W10-W43

出 所 海上自衛隊大湊総監部



27年219項 本州東岸 — 尻屋埼東方 射撃訓練

下記区域で、自衛艦7隻による水上射撃訓練が実施される。

期 日 平成27年5月14日(予備日15日) 0700~1900

区 域 41-20-10N 142-29-47E

を中心とする半径15海里の円内海域

訓練中、国際信号旗「B」旗掲揚。

海 図 W43-W53

出 所 海上自衛隊大湊総監部

