

# 一管区水路通報第 1 7 号

平成 2 7 年 5 月 1 日

第一管区海上保安本部

第 2 2 0 項	北海道南岸	函館港	地盤改良作業
第 2 2 1 項	北海道南岸	内浦湾及び南西方	海洋調査等
第 2 2 2 項	北海道南岸	室蘭港	潜水訓練
第 2 2 3 項	北海道南岸	釧路港	潜水訓練
第 2 2 4 項	北海道南岸	釧路港南方	火工品投下訓練
第 2 2 5 項	北海道東岸	羅臼港南西方	土砂崩れ
第 2 2 6 項	北海道北岸	紋別港東南東方	防波堤築造作業等
第 2 2 7 項	北海道西岸	留萌港北方	灯台一時撤去 (予告)
第 2 2 8 項	北海道西岸	留萌港北方	照射灯一時撤去 (予告)
第 2 2 9 項	北海道西岸	石狩湾港	防波堤延長作業
第 2 3 0 項	北海道西岸	石狩湾港	灯浮標復旧
第 2 3 1 項	北海道西岸	積丹岬南東方	灯台一時撤去 (予告)
第 2 3 2 項	北海道西岸	江差港南南西方	防波堤改良作業
第 2 3 3 項	北海道西岸	石狩湾	海洋調査等
第 2 3 4 項	本州東岸	尻屋埼東方	射撃訓練
第 2 3 5 項	本州東岸	尻屋埼東方	射撃訓練
第 2 3 6 項	本州北西岸	龍飛埼西南西方	射撃訓練
第 2 3 7 項	本州北西岸	龍飛埼西南西方	射撃訓練

○ 一管区水路通報の発行について

次週 5 月 8 日 (金) は、一管区水路通報の発行をお休みさせていただきます。  
第 1 8 号は 5 月 1 5 日 (金) の発行となります。

※水路通報の内容については、インターネット及びFAXで入手出来ます。

インターネットアドレス <http://www1.kaiho.mlit.go.jp/KAN1/tuho/index.html>

F A X 番号 0134-27-6190 (ポーリングサービス)

一管区水路通報や水路図誌に関するお問い合わせは下記へどうぞ。

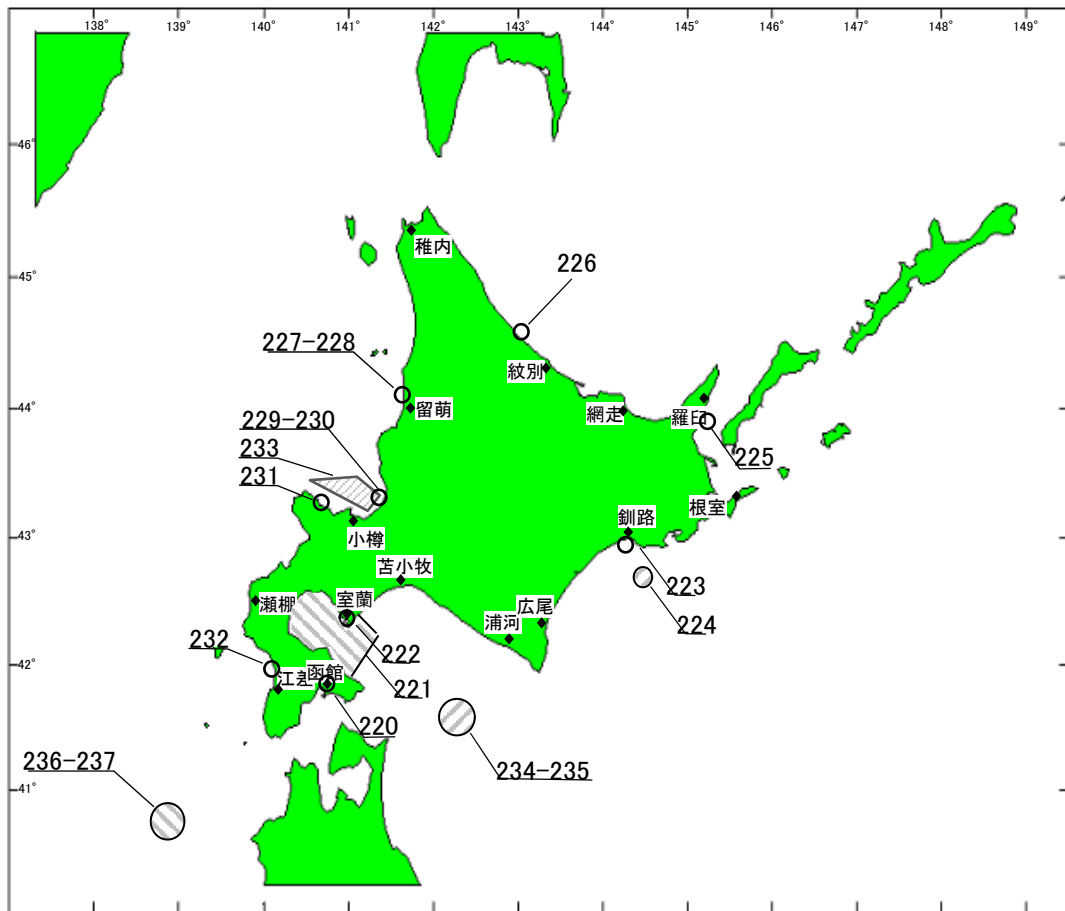
第一管区海上保安本部海洋情報部 監理課 情報係

〒047-8560 小樽市港町 5 番 2 号小樽地方合同庁舎 (5 階)

TEL (0134) 27-0118 (内線 2515) FAX (0134) 32-9301

問い合わせ <http://www1.kaiho.mlit.go.jp/KAN1/mailform.html>

# 索引図



## 事項別索引

訓練・試験関係	-----	222、223、224、234 235、236、237
航路標識関係	-----	227、228、230、231
港湾施設関係	-----	220、226、229、232
海洋調査関係	-----	221、233
自然現象	-----	225

27年220項 北海道南岸 - 函館港、第3区 地盤改良作業

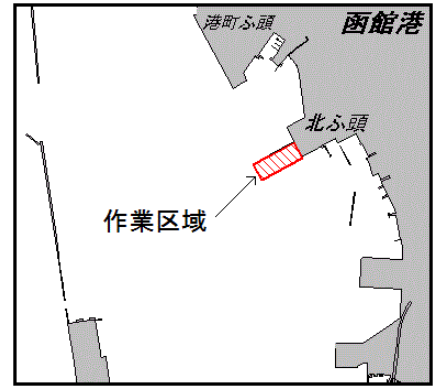
下記区域で、起重機船及び潜水士による地盤改良工事が実施されている。

期 間 平成27年8月12日まで

区 域 下記4地点により囲まれる海域  
 (1) 41-47-36.3N 140-42-57.2E  
 (2) 41-48-33.1N 140-42-59.7E  
 (3) 41-47-37.6N 140-43-10.5E  
 (4) 41-47-40.8N 140-43-08.2E

備 考 上記(1)から(3)地点に灯付浮標を設置。  
 潜水作業中、国際信号旗「A」旗掲揚。

海 図 W 6



27年221項 北海道南岸 - 内浦湾及び南西方 海洋調査等

下記区域で、調査船「金星丸(151t)」による海洋調査及び水産資源調査が実施される。

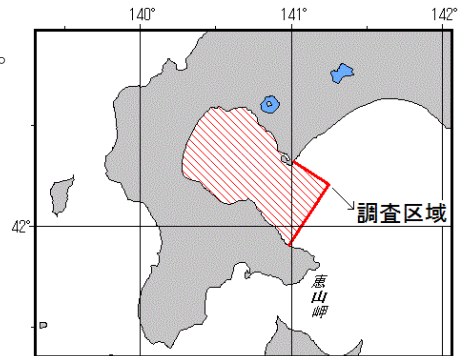
期 間 平成27年5月11日～17日

区 域 下記3地点を順に結ぶ線及び陸岸により囲まれる区域。  
 (1) 42-19.3N 141-00.8E (岸線上)  
 (2) 42-12.6N 141-15.0E  
 (3) 41-54.4N 140-58.8E (岸線上)

備 考 上記区域内で停船し、観測機器を垂下させる。

海 図 W 4 3

出 所 函館水産試験場



27年222項 北海道南岸 - 室蘭港、第1区 潜水訓練

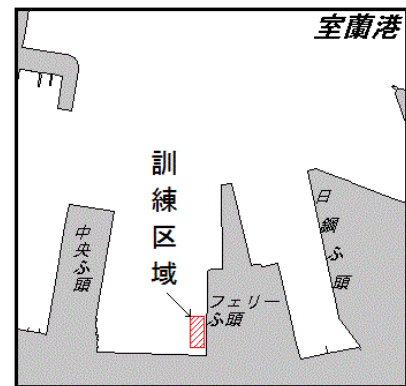
図に示す区域で、潜水訓練が実施される。

期 日 平成27年5月18日～20日、25日～27日  
 (予備日21日、22日、28日、29日) 0915～1115

備 考 訓練中、国際信号旗「A」旗掲揚。

海 図 W 1 6

出 所 室蘭港長



27年223項 北海道南岸 - 釧路港、東区第2区 潜水訓練

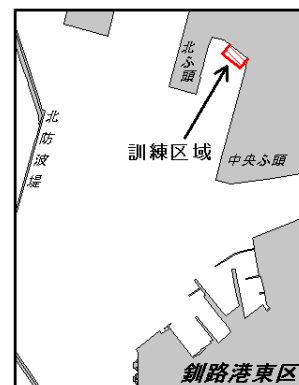
図に示す区域で、潜水訓練が実施される。

期 日 平成27年5月14日 1330～1530

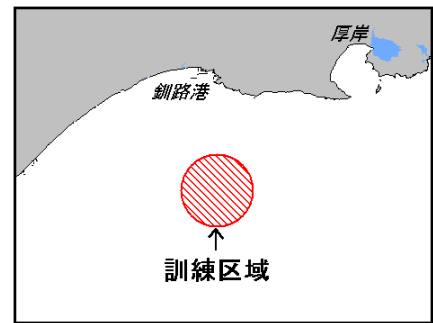
備 考 訓練中、国際信号旗「A」旗掲揚。

海 図 W 3 1

出 所 釧路港長



27年224項 北海道南岸 — 釧路港南方 火工品投下訓練  
 下記区域で、航空機による火工品投下訓練が実施される。  
 期 日 平成27年5月1日～29日（土、日曜日及び祝日を除く） 0830～1715  
 区 域 42-43.4N 144-22.4E を中心とする半径5海里の円内海域区域  
 海 図 W26  
 出 所 釧路航空基地



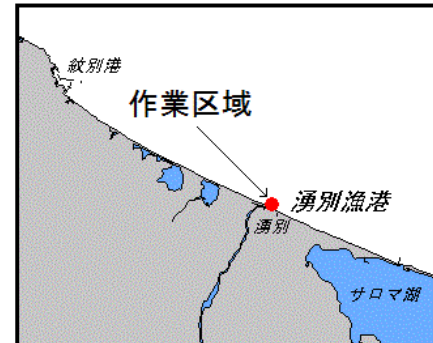
27年225項 北海道東岸 — 羅臼港南西方 土砂崩れ  
 下記位置付近で、土砂崩れにより海岸線の変化が確認されている。  
 位 置 43-55.6N 145-07.2E  
 備 考 上記地点付近は、長さ約300mの土砂崩れにより  
 海岸線が変化している。  
 上記付近は、避航されたい。

海 図 W42  
 出 所 第一管区海上保安本部



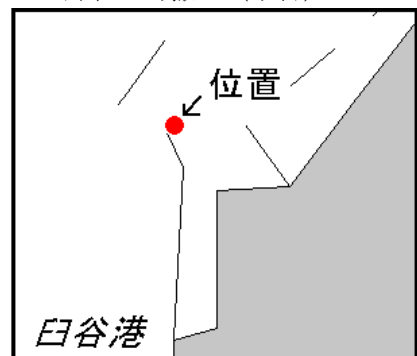
27年226項 北海道北岸 — 紋別港東南東方、(湧別漁港) 防波堤築造作業等  
 下記区域で、起重機船及び潜水士による防波堤築造及び防波堤一部撤去作業が実施されている。  
 期 間 平成27年9月24日まで 日出～日没  
 区 域 下記地点付近  
 44-13.9N 143-37.5

備 考 潜水作業中、国際信号旗「A」旗掲揚。  
 紋別港で捨石の積み出し作業あり。  
 海 図 W1039  
 出 所 紋別海上保安部



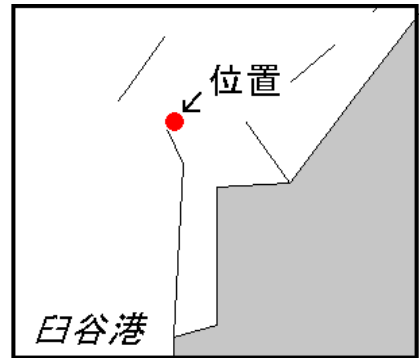
27年227項 北海道西岸 — 留萌港北方 (臼谷漁港) 灯台一時撤去 (予告)

下記のとおり、灯台が一時撤去される。  
 名 称 臼谷港西防波堤灯台 (航路標識番号556)  
 位 置 44-00.0N 141-39.0E  
 撤去予定日 平成27年5月中旬  
 海 図 W1045  
 出 所 第一管区海上保安本部交通部

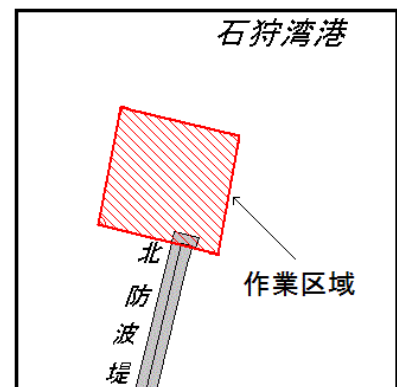


27年228項 北海道西岸 一 留萌港北方（臼谷漁港）  
 下記のとおり、照射灯が一時撤去される。  
 名称 臼谷港西防波堤北方照射灯（航路標識番号557）  
 位置 44-00.0N 141-39.0E  
 撤去予定日 平成27年5月中旬  
 海 図 W1045  
 出 所 第一管区海上保安本部交通部

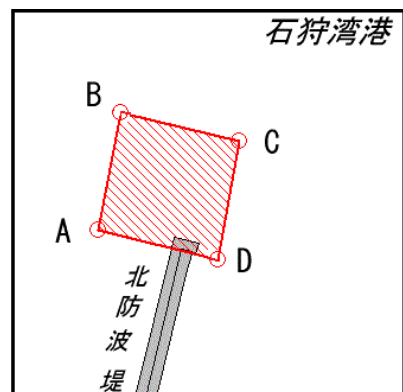
照射灯一時撤去（予告）



27年229項 北海道西岸 一 石狩湾港 防波堤延長作業  
 下記区域で、起重機船及び潜水士による防波堤延長作業が実施されている。  
 期 間 平成27年10月20日まで 日出～日没  
 区 域 下記4地点により囲まれる区域。  
 (1) 43-13-45N 141-17-13E  
 (2) 43-13-53N 141-17-15E  
 (3) 43-13-51N 141-17-26E  
 (4) 43-13-43N 141-17-24E  
 備 考 潜水作業中、国際信号旗「A」旗掲揚。  
 海 図 W7  
 出 所 石狩港長



27年230項 北海道西岸 一 石狩湾港 灯浮標復旧  
 一管区水路通報27年8号97項削除  
 下記の灯浮標は復旧した。  
 位 置 石狩湾港北防波堤北端工事区域B灯浮標  
 43-13-53N 141-17-15E  
 備 考 同A～C灯浮標は同期点滅している。  
 海 図 W7  
 出 所 第一管区海上保安本部交通部

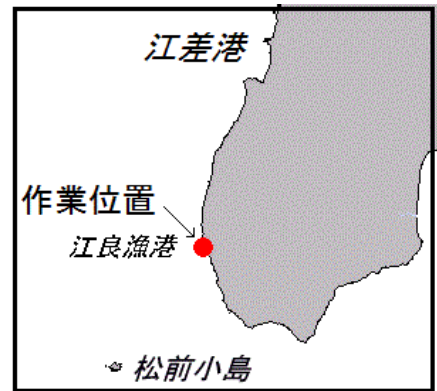


27年231項 北海道西岸 一 積丹岬南東方（美国漁港）  
 下記のとおり、灯台が撤去される。  
 位 置 43-22.4N 140-28.9E  
 名 称 美国港外防波堤灯台（航路標識番号0587）  
 撤去予定日 平成27年5月中旬  
 海 図 W11-W28  
 出 所 第一管区海上保安本部交通部

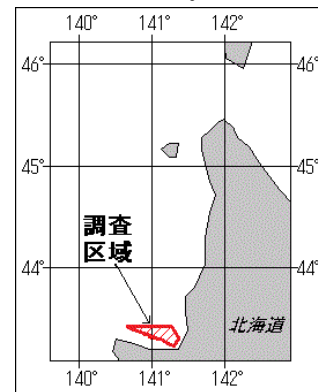
灯台一時撤去（予告）



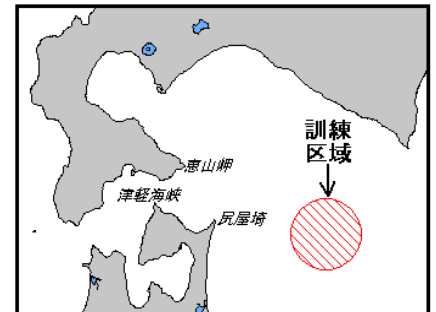
27年232項 北海道西岸 ー 江差港南南西方（江良漁港） 防波堤改良作業  
 下記位置で、防波堤改良作業を実施される。  
 期 日 平成27年12月22日まで  
 位 置 41-32.9N 139-59.2E  
 備 考 作業位置は、灯付浮標で標示。  
 海 図 W11  
 出 所 函館海上保安部



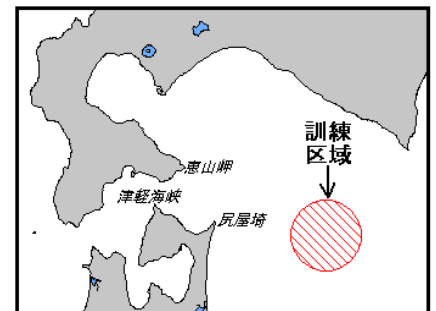
27年233項 北海道西岸 石狩湾 海洋調査等  
 下記区域で、調査船「北洋丸(237t)」による海洋調査及び水産資源調査が実施される。  
 期 間 平成27年5月11日～14日  
 区 域 図に示す区域で、調査が実施される。  
 備 考 区域内で停船し、観測機器を垂下させる。  
 曳網作業を伴う。  
 海 図 W41  
 出 所 稚内水産試験場



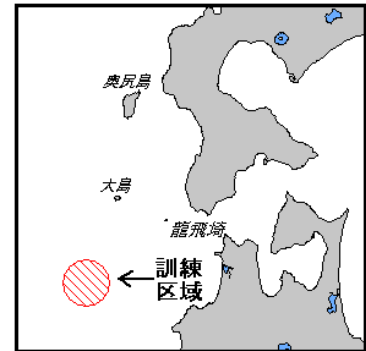
27年234項 本州東岸 ー 尻屋埼東方 射撃訓練  
 下記区域で、航空機3機による水上射撃訓練及びフレア発射が実施される。  
 期 日 平成27年5月13日、14日（予備日15日） 0800～1830  
 区 域 41-20-10N 142-29-47E  
 を中心とする半径15海里の円内海域及びその上空150mまで  
 海 図 W43-W53  
 出 所 防衛省海上幕僚監部



27年235項 本州東岸 ー 尻屋埼東方 射撃訓練  
 下記区域で、自衛艦10隻及び航空機による対空射撃及び水上射撃が実施される。  
 期 日 平成27年5月10日（予備日11日） 0600～1800  
 区 域 41-20-10N 142-29-47E  
 を中心とする半径15海里の円内海域  
 備 考 訓練中、国際信号旗「B」旗掲揚。  
 海 図 W43-W53  
 出 所 防衛省海上幕僚監部



27年236項 本州北西岸 — 龍飛埼西南西方 射撃訓練  
 下記区域で、自衛艦10隻及び航空機による対空射撃及び水上射撃が実施される。  
 期 日 平成27年5月10日(予備日11日) 0600~1800  
 区 域 40-55-09N 139-04-48E  
 を中心とする半径10海里の円内海域  
 海 図 W10-W43  
 出 所 防衛省海上幕僚監部



27年237項 本州北西岸 — 龍飛埼西南西方 射撃訓練  
 下記区域で、航空機3機による水上射撃訓練及びフレア発射が実施される。  
 期 日 平成27年5月13日、14日(予備日15日) 0800~1830  
 区 域 40-55-09N 139-04-48E  
 を中心とする半径10海里の円内海域及びその上空150mまで  
 海 図 W10-W43  
 出 所 防衛省海上幕僚監部

