

# 一管区水路通報第29号

平成27年7月31日

第一管区海上保安本部

第516項	北海道南岸	木古内湾	魚礁設置作業
第517項	北海道南岸	函館港	海上行事
第518項	北海道南岸	函館港	海上行事
第519項	北海道南岸	函館港	救難訓練
第520項	北海道南岸	汐首岬北西方	救命器具取扱い訓練
第521項	北海道南岸	室蘭港	小型船舶操縦訓練
第522項	北海道南岸	苫小牧港	水路測量
第523項	北海道南岸	浦河港	花火大会
第524項	北海道南岸	襟裳岬北北東方	水中障害物撤去
第525項	北海道南岸	十勝港	航泊禁止
第526項	北海道南岸	釧路港	海岸線について
第527項	北海道南岸	釧路港	潜水訓練
第528項	北海道南岸	釧路港	舟漕ぎコース設定
第529項	北海道南岸	釧路港	防波堤補修作業
第530項	北海道南岸	厚岸港	岸壁補修作業等
第531項	北海道南岸	白老港南方	魚礁設置作業
第532項	北海道北岸	紋別港	防波堤築造作業
第533項	北海道北岸	紋別港南東方	深淺測量
第534項	北海道北岸	枝幸港	花火大会
第535項	北海道北岸	神威岬西北西方	構造物調査
第536項	北海道西岸	宗谷岬付近	防波堤復旧作業
第537項	北海道西岸	稚内港	航泊禁止(期間延長)
第538項	北海道西岸	稚内港	離岸堤復旧作業
第539項	北海道西岸	野寒布岬北西方	射撃訓練
第540項	北海道西岸	礼文島	花火大会
第541項	北海道西岸	利尻島	ボーリング作業
第542項	北海道西岸	天塩港	深淺測量
第543項	北海道西岸	留萌港	掘下げ作業
第544項	北海道西岸	石狩湾港	潜水訓練等
第545項	北海道西岸	石狩湾港	潜水訓練等
第546項	北海道西岸	石狩湾港	水難救助訓練
第547項	北海道西岸	石狩湾港及び付近	深淺測量
第548項	北海道西岸	小樽港	海中清掃作業
第549項	北海道西岸	小樽港	潜水訓練
第550項	北海道西岸	瀬棚港	花火大会
第551項	北海道西岸	瀬棚港	水路測量

※水路通報の内容については、インターネット及びFAXで入手出来ます。

インターネットアドレス <http://www1.kaiho.mlit.go.jp/KAN1/tuho/index.html>

FAX番号 0134-27-6190 (ボーリングサービス)

一管区水路通報や水路図誌に関するお問い合わせは下記へどうぞ。

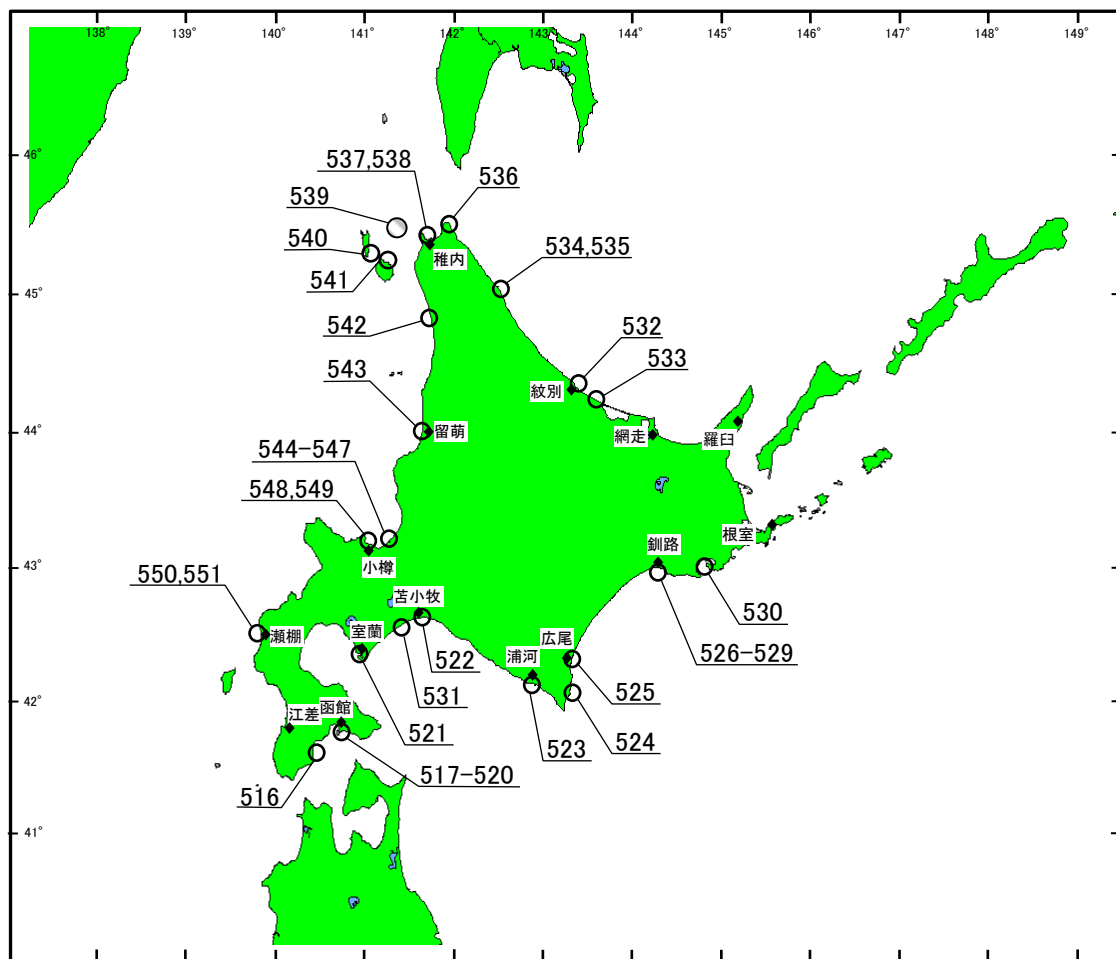
第一管区海上保安本部海洋情報部 監理課 情報係

〒047-8560 小樽市港町5番2号小樽地方合同庁舎(5階)

TEL(0134)27-0118(内線2515) FAX(0134)32-9301

問い合わせ <http://www1.kaiho.mlit.go.jp/KAN1/mailform.html>

# 索引図



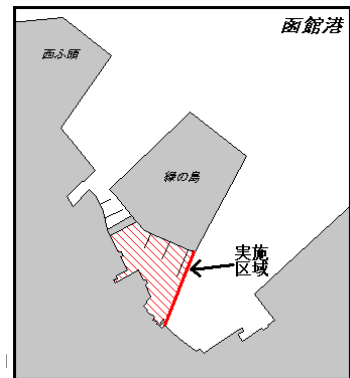
## 事項別索引

訓練・試験関係	-----	519、320、521、527、539、 544、545、546、549
港湾施設関係	-----	529、530、532、535、536、 538、541、542、543、547
海洋調査関係	-----	522、533、551
制限・禁止関係	-----	525、537
漁業関係	-----	516、531
海上行事関係	-----	517、518、523、528、534、 540、548、550
その他	-----	524、526

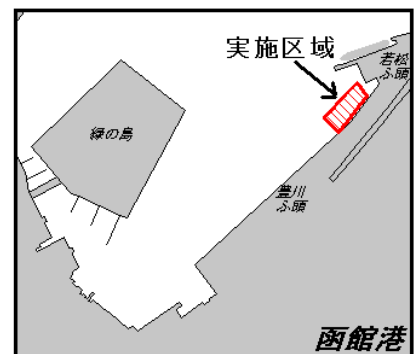
27年516項 北海道南岸 ー 木古内湾 魚礁設置作業  
 下記位置で、起重機船による魚礁の設置作業が実施される。  
 期 間 平成27年8月1日～12月30日 日出～日没  
 位 置 41-36.3N 140-32.4E 付近  
 備 考 FP魚礁3.00型200基沈設。  
 海 図 W9  
 出 所 函館海上保安部



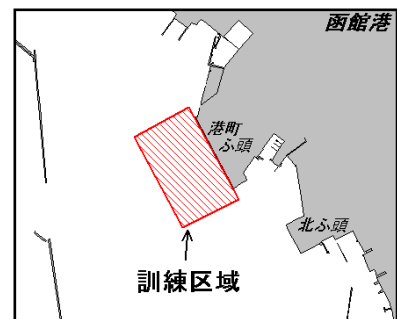
27年517項 北海道南岸 ー 函館港、第1区 海上行事  
 図に示す区域で、カヌーレースが実施される。  
 期 日 平成27年8月8日（予備日9日） 0900～1300  
 備 考 警戒船配備。  
 海 図 W6  
 出 所 函館港長



27年518項 北海道南岸 ー 函館港、第1区 海上行事  
 図に示す区域で、ボートレースが実施される。  
 期 日 平成27年8月2日 0830～1600  
 備 考 警戒船配備。  
 実施区域内に浮標設置。  
 海 図 W6  
 出 所 函館港長



27年519項 北海道南岸 ー 函館港、第4区 救難訓練  
 図に示す区域で、海上保安庁航空機及び北海道警察警備艇による吊上げ救助訓練が実施される。  
 期 日 平成27年8月7日（予備日27日） 1400～1500  
 海 図 W6  
 出 所 函館港長



27年520項 北海道南岸 - 汐首岬北西方 救命器具取扱い訓練

下記位置で、救命器具取扱い訓練が実施される。

期 日 平成27年8月4日 1000～1500  
 位 置 41-45.6N 140-51.4E 付近  
 備 考 非常信号灯の発射を伴う。  
 海 図 W9  
 出 所 函館航空基地

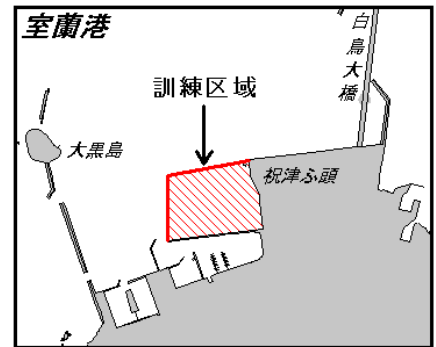


27年521項 北海道南岸 - 室蘭港、第3区 小型船舶操縦訓練

下記区域で、小型船舶操縦訓練が実施される。

期 間 平成27年8月1日～18日 日出～日没  
 区 域 下記3地点を順に結ぶ線及び陸岸により囲まれる区域  
 (1) 42-20-33.0N 140-56-10.1E (岸線上)  
 (2) 42-20-44.8N 140-56-10.1E  
 (3) 42-20-47.7N 140-56-30.3E (岸線上)

備 考 上記区域内にブイ設置。  
 海 図 W16  
 出 所 室蘭港長



27年522項 北海道南岸 - 苫小牧港、第2区 水路測量

図に示す区域で、作業船による水路測量が実施されている。

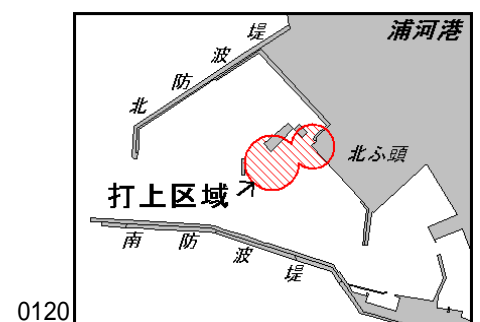
期 間 平成27年8月15日までのうち1日間 日出～日没  
 備 考 測量中、白紅白色の燕尾旗掲揚。  
 海 図 W1033A  
 出 所 第一管区海上保安本部海洋情報部



27年523項 北海道南岸 - 浦河港 花火大会

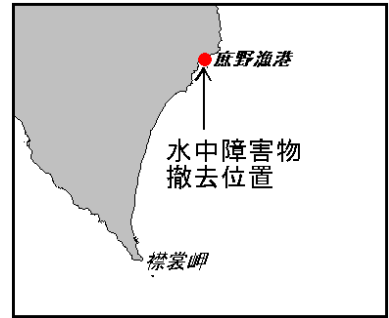
図に示す区域で、花火の打ち上げが実施される。

期 日 平成27年8月16日(予備日17日) 2000～2100  
 備 考 警戒船配備。  
 海 図 W30(浦河港)  
 出 所 浦河海上保安署

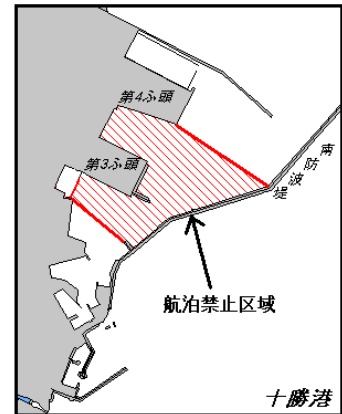


27年524項 北海道南岸 - 襟裳岬北北東方、庶野漁港  
 一管区水路通報27年9号106項削除  
 下記位置の、水中障害物は撤去された。  
 位置 42-02-32N 143-17-56E 付近  
 海図 W1031  
 出所 浦河海上保安署

水中障害物撤去

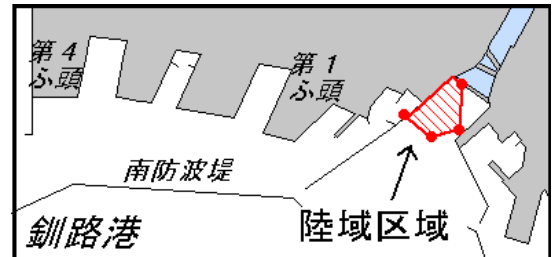


27年525項 北海道南岸 - 十勝港 航泊禁止  
 下記区域で、花火大会の実施に伴い、一般船舶の航泊が禁止される。  
 期日 平成27年8月1日(予備日2日) 1900~2045  
 区域 下記(1)及び(2)を結ぶ線、(3)~(5)を結ぶ線及び陸岸により  
 囲まれる海域  
 (1) 42-18-01N 143-19-53E(岸線上)  
 (2) 42-17-46N 143-20-23E(岸線上)  
 (3) 42-17-32N 143-19-34E(岸線上)  
 (4) 42-17-42N 143-19-18E(岸線上)  
 (5) 42-17-48N 143-19-20E(岸線上)  
 備考 警戒船配備。  
 海図 W35  
 出所 釧路海上保安部長公示第1号(平成27年7月24日)



27年526項 北海道南岸 - 釧路港、外港  
 下記区域は、土砂が堆積し、陸域となっている。  
 区域 下記4地点で囲まれる区域  
 (1) 42-59-53.2N 144-21-26.8E(岸線上)  
 (2) 42-59-41.2N 144-21-26.0E  
 (3) 42-59-39.2N 144-21-16.0E  
 (4) 42-59-45.0N 144-21-06.0E(岸線上)  
 海図 W31  
 出所 第一管区海上保安本部海洋情報部

海岸線について



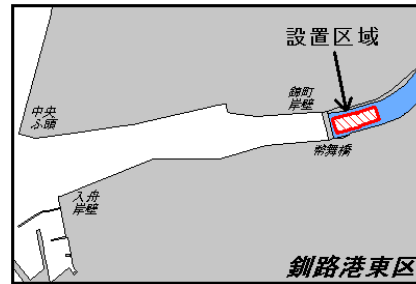
27年527項 北海道南岸 - 釧路港、東区 潜水訓練  
 図に示す区域で、潜水訓練が実施される。  
 期日 平成27年8月9日、18日、28日 0930~1130  
 備考 訓練中、国際信号旗「A」旗掲揚。  
 海図 W31  
 出所 釧路港長



27年528項 北海道南岸 - 釧路港、東区 舟漕ぎコース設定

図に示す区域に、潜水士及び作業船による舟漕ぎ大会のコースが設定される。

期 間 平成27年8月6日～8日 日出～日没  
 備 考 区域内に旗付浮標を設置。  
 潜水作業中、国際信号旗「A」旗掲揚。  
 海 図 W31  
 出 所 釧路港長



27年529項 北海道南岸 - 釧路港、東区第2区及び外港 防波堤補修作業

下記位置で、起重機船及び潜水士による防波堤の補修作業が実施されている。

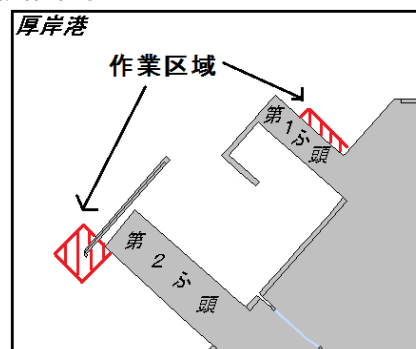
期 間 平成27年11月16日まで 0700～1700  
 位 置 42-59-16.8N 144-21-27.4E 付近  
 備 考 潜水作業中、国際信号旗「A」旗掲揚。  
 海 図 W31  
 出 所 釧路港長



27年530項 北海道南岸 - 厚岸港 岸壁補修作業等

図に示す区域で、起重機船及び潜水士による波除堤築造作業及び岸壁補修作業が実施されている。

期 間 平成28年3月25日まで  
 備 考 潜水作業中、国際信号旗「A」旗掲揚。  
 海 図 W36 (分図「厚岸港」)  
 出 所 釧路海上保安部



27年531項 北海道南岸 - 白老港南方 魚礁設置作業

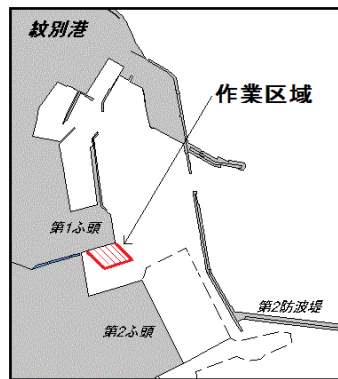
下記位置で、起重機船による魚礁の設置作業が実施される。

期 間 平成27年8月10日～9月30日 日出～日没  
 位 置 42-24.8N 141-14.3E 付近  
 備 考 鋼製魚礁(高さ10m)3基沈設。  
 白老港で積出し作業あり。  
 海 図 W1034  
 出 所 室蘭海上保安部



27年532項 北海道北岸 ー 紋別港 防波堤築造作業  
 図に示す区域で、起重機船及び潜水士による防波堤築造作業が実施されている。

期 間 平成27年12月25日まで 日出～日没  
 備 考 潜水作業中、国際信号旗「A」旗掲揚。  
 海 図 W29 (紋別港)  
 出 所 紋別海上保安部



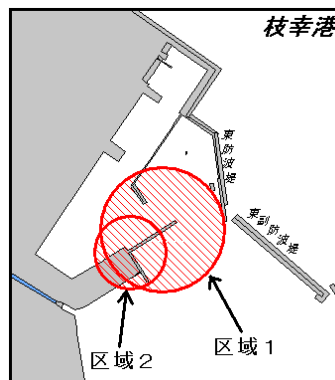
27年533項 北海道北岸 ー 紋別港南東方 (湧別漁港) 深浅測量

下記位置で、作業船による深浅測量が実施される。  
 期 間 平成27年8月1日～平成28年1月31日 日出～日没  
 位 置 44-13.2N 143-40.0E 付近  
 海 図 W1039  
 出 所 紋別海上保安部



27年534項 北海道北岸 ー 枝幸港 花火大会

下記区域で、花火の打ち上げが実施される。  
 期 日 平成27年8月16日(予備日17日) 1930～2030  
 区 域 下記2区域  
 (1) 44-56-06N 142-35-23E  
 を中心とする半径170mの円内区域  
 (2) 44-56-04N 142-35-19E  
 を中心とする半径100mの円内区域  
 海 図 W29 (枝幸港)  
 出 所 稚内海上保安部

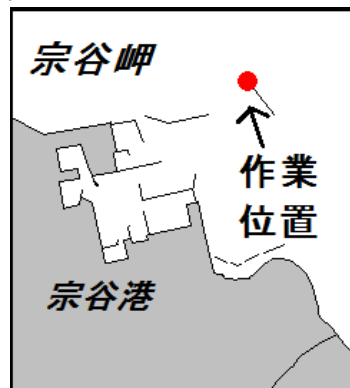


27年535項 北海道北岸 ー 神威岬西北西方 (斜内漁港) 構造物調査

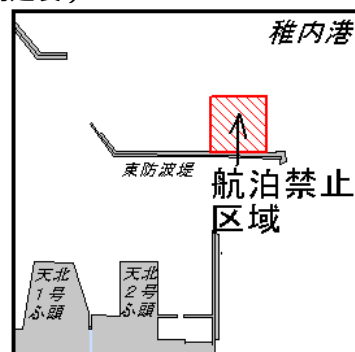
下記位置で、作業船及び潜水士による構造物調査が実施される。  
 期 間 平成27年8月3日～9月14日 日出～日没  
 位 置 45-03.7N 142-29.0E 付近  
 備 考 潜水作業中、国際信号旗「A」旗掲揚。  
 海 図 W1039  
 出 所 稚内海上保安部



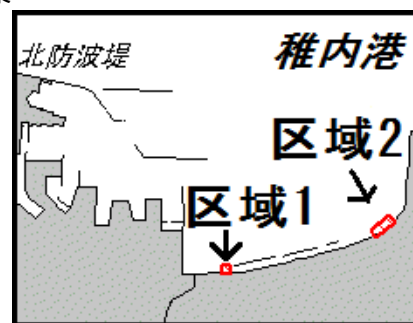
27年536項 北海道西岸 - 宗谷湾 防波堤復旧作業  
 下記位置で、防波堤復旧作業が実施される。  
 期 間 平成27年8月20日～10月30日 日出～日没  
 位 置 45-31-24N 141-57-10E 付近  
 備 考 作業区域を黄色浮標で標示。  
 海 図 W1040  
 出 所 稚内海上保安部



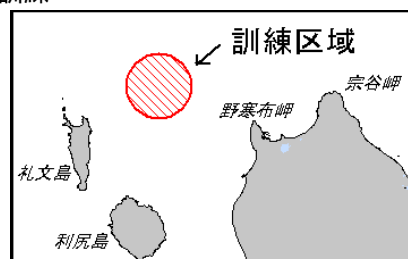
27年537項 北海道西岸 - 稚内港 航泊禁止（期間延長）  
 一管区水路通報27年23号378項削除  
 下記区域で、起重機船及び潜水士による沈没船撤去作業実施に伴い航泊が禁止されている。  
 期 間 平成27年8月14日まで 日出～日没  
 区 域 下記4地点により囲まれる海域  
 (1) 45-24-48N 141-42-37E  
 (2) 45-24-38N 141-42-37E  
 (3) 45-24-38N 141-42-22E  
 (4) 45-24-48N 141-42-22E  
 備 考 潜水作業中、国際信号旗「A」旗掲揚。  
 沈没船撤去作業が実施されていない場合は、航泊可能とする。  
 海 図 W1041（分図「内港」）  
 出 所 稚内港長公示第5号（平成27年7月21日）



27年538項 北海道西岸 - 稚内港 離岸堤復旧作業  
 下記位置で、起重機船及び潜水士による離岸堤復旧作業が実施される。  
 期 間 平成27年8月20日～10月30日 日出～日没  
 区 域 1 下記4地点により囲まれる海域  
 (1) 45-24-09.6N 141-44-35.9E  
 (2) 45-24-12.5N 141-44-31.9E  
 (3) 45-24-06.7N 141-44-21.0E  
 (4) 45-24-02.3N 141-44-23.8E  
 2 下記4地点により囲まれる海域  
 (5) 45-23-46.0N 141-42-53.7E  
 (6) 45-23-49.8N 141-42-53.2E  
 (7) 45-23-49.6N 141-42-47.7E  
 (8) 45-23-45.8N 141-42-48.5E  
 備 考 潜水作業中、国際信号旗「A」旗掲揚。  
 作業区域を黄色浮標で標示。  
 海 図 W1041  
 出 所 稚内海上保安部



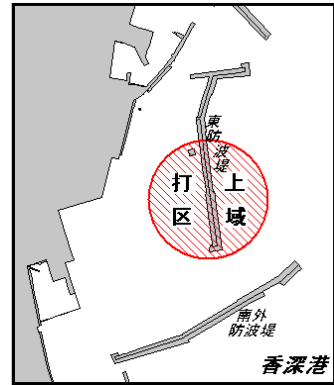
27年539項 北海道西岸 - 野寒布岬北西方 射撃訓練  
 下記区域で、巡視船による射撃訓練が実施される。  
 期 日 平成27年8月12日（予備日13日） 0900～1600  
 区 域 45-32.0N 141-18.5E を中心とする半径5海里の円内海域  
 備 考 訓練中、国際信号旗「UY」旗及び「NE4」旗掲揚、及び紅色閃光灯を点灯。  
 海 図 W1040  
 出 所 稚内海上保安部





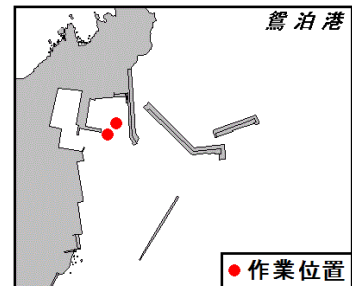
27年540項 北海道西岸 - 礼文島、香深港 花火大会

下記区域で、花火の打ち上げが実施される。  
 期 日 平成27年8月10日(予備日11日) 2030~2130  
 区 域 45-17-53N 141-03-04E  
 を中心とする半径200mの円内区域  
 備 考 警戒船配備。  
 海 図 W1043(分図「香深港」)  
 出 所 稚内海上保安部



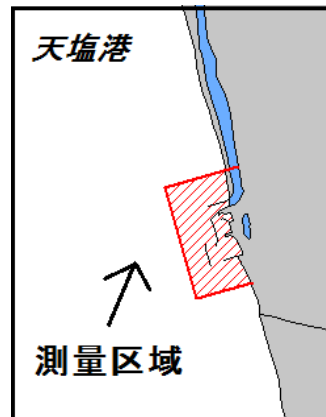
27年541項 北海道西岸 - 利尻島、鷺泊港 ボーリング作業

下記位置で、作業台船によるボーリング作業が実施される。  
 期 日 平成27年8月5日~31日 0700~1830  
 位 置 下記2地点  
 (1) 45-14-35.7N 141-13-47.9E  
 (2) 45-14-34.8N 141-13-46.9E  
 備 考 夜間は足場の4隅に標識灯を点灯。  
 海 図 W21(分図「鷺泊港」)  
 出 所 稚内海上保安部



27年542項 北海道西岸 - 天塩港 深浅測量

下記区域で、作業船による深浅測量が実施される。  
 期 間 平成27年8月3日~9月30日 日出~日没  
 区 域 下記4地点を結ぶ線及び陸岸により囲まれる区域  
 (1) 44-51-45.1N 141-44-41.2E  
 (2) 44-51-33.2N 141-43-42.7E  
 (3) 44-52-54.2N 141-43-10.2E  
 (4) 44-53-09.7N 141-44-26.4E  
 海 図 W40A(天塩港)  
 出 所 稚内海上保安部

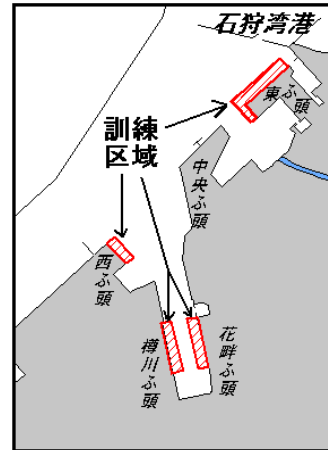


27年543項 北海道西岸 - 留萌港 掘下げ作業

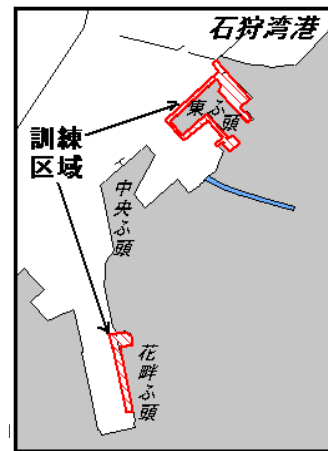
下記区域で、浚渫船による掘り下げ作業が実施されている。  
 期 間 平成27年10月15日まで 日出~日没  
 区 域 下記4地点により囲まれる区域  
 (1) 43-57-48.7N 141-37-59.9E  
 (2) 43-57-40.9N 141-37-59.8E  
 (3) 43-57-40.9N 141-38-05.2E  
 (4) 43-57-48.7N 141-38-05.2E  
 備 考 作業区域は赤旗付浮標で標示。  
 海 図 W1046  
 出 所 留萌港長



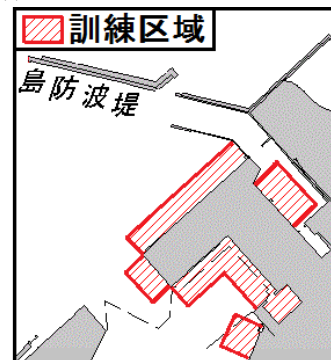
27年544項 北海道西岸 — 石狩湾港 潜水訓練等  
 図に示す区域で、潜水訓練及び救命ボート操船訓練が実施される。  
 期 間 平成27年8月1日～31日のうち1日程度 0930～1630  
 備 考 潜水訓練中、国際信号旗「A」旗掲揚。  
 海 図 W7  
 出 所 石狩湾港長



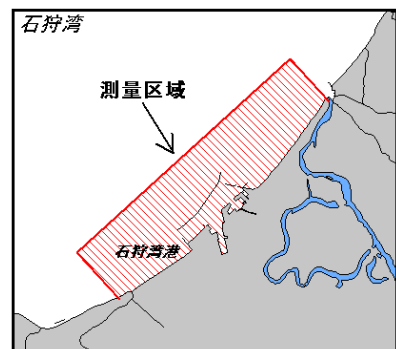
27年545項 北海道西岸 — 石狩湾港 潜水訓練等  
 図に示す区域で、潜水訓練及び救命ボート操船訓練が実施される。  
 期 間 平成27年8月1日～31日のうち2日程度 0930～2000  
 備 考 潜水訓練中、国際信号旗「A」旗掲揚。  
 海 図 W7  
 出 所 石狩湾港長



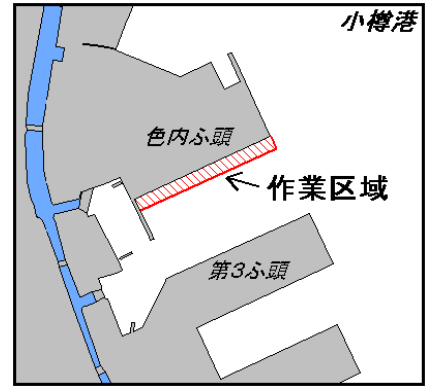
27年546項 北海道西岸 — 石狩湾港 水難救助訓練  
 図に示す区域で、水難救助訓練が実施される。  
 期 間 平成27年8月5日～7日 1000～1500  
 備 考 潜水訓練及び救命ボート操船訓練が行われる。  
 潜水訓練中、国際信号旗「A」旗掲揚。  
 海 図 W7  
 出 所 石狩湾港長



27年547項 北海道西岸 — 石狩湾港及び付近 深淺測量  
 下記区域で、作業船による深淺測量が実施されている。  
 期 間 平成27年10月31日までのうち20日間 日出～日没  
 区 域 下記4地点を結んだ線と陸岸により囲まれる区域  
 (1) 43-09-38N 141-12-52E(岸線上)  
 (2) 43-11-08N 141-10-59E  
 (3) 43-17-24N 141-20-24E  
 (4) 43-16-00N 141-22-09E(岸線上)  
 海 図 W7-W28  
 出 所 石狩湾港長



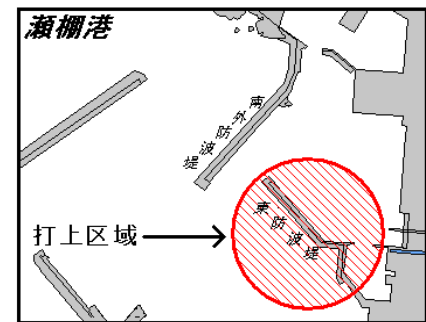
27年548項 北海道西岸 — 小樽港、第1区 海中清掃作業  
 図に示す区域で、潜水士による海中清掃作業が実施される。  
 期 間 平成27年8月6日～10日 0800～1700  
 備 考 潜水作業中、国際信号旗「A」旗掲揚。  
 海 図 W5  
 出 所 小樽港長



27年549項 北海道西岸 — 小樽港、第1区、3区 潜水訓練  
 図に示す区域で、潜水訓練が実施される。  
 期 間 平成27年8月1日～31日 0800～2100  
 備 考 訓練中、国際信号旗「A」旗掲揚。  
 警戒船配備。  
 海 図 W5  
 出 所 小樽港長



27年550項 北海道西岸 — 瀬棚港 花火大会  
 下記区域で、花火の打ち上げが実施される。  
 期 日 平成27年8月1日(予備日8日) 2000～2100  
 区 域 42-27-01N 139-50-41E  
 を中心とする半径170mの円内区域  
 備 考 警戒船配備。  
 海 図 W39(瀬棚港)  
 出 所 瀬棚海上保安署



27年551項 北海道西岸 — 瀬棚港 水路測量  
 図に示す区域で、作業船による水路測量が実施される。  
 期 間 平成27年8月17日～22日  
 備 考 白紅白の燕尾旗掲揚。  
 海 図 W39  
 出 所 第一管区海上保安本部海洋情報部

