

一管区水路通報第 3 0 号

平成 2 7 年 8 月 7 日

第一管区海上保安本部

第 5 5 2 項	北海道南岸	函館港	航泊禁止
第 5 5 3 項	北海道南岸	函館港	潜水訓練
第 5 5 4 項	北海道南岸	恵山岬東南東方	射撃訓練
第 5 5 5 項	北海道南岸	室蘭港	潜水訓練
第 5 5 6 項	北海道南岸	三石漁港	花火大会
第 5 5 7 項	北海道南岸	浦河港北西方	射撃訓練
第 5 5 8 項	北海道南岸	えりも港	花火大会
第 5 5 9 項	北海道南岸	釧路港	潜水訓練
第 5 6 0 項	北海道南岸	釧路港及び付近	流況調査等
第 5 6 1 項	北海道南岸	釧路港南方	火工品投下訓練
第 5 6 2 項	北海道南岸	厚岸港	潜水訓練
第 5 6 3 項	北海道南岸	厚岸港	ボーリング作業
第 5 6 4 項	北海道南岸	霧多布港	潜水訓練
第 5 6 5 項	北海道南岸	落石岬南方	魚礁設置作業
第 5 6 6 項	北海道南岸	花咲港南東方	魚礁設置作業
第 5 6 7 項	北海道北岸	宗谷岬南東方	ボーリング作業
第 5 6 8 項	北海道西岸	稚内港	ボーリング作業等
第 5 6 9 項	北海道西岸	稚内港	離岸堤復旧作業
第 5 7 0 項	北海道西岸	礼文島	漂着物回収作業
第 5 7 1 項	北海道西岸	礼文島	灯台廃止
第 5 7 2 項	北海道西岸	小樽港	花火大会
第 5 7 3 項	北海道西岸	余市港	深淺測量
第 5 7 4 項	北海道西岸	岩内港	花火大会
第 5 7 5 項	本州北西岸	龍飛埼西南西方	射撃訓練
第 5 7 6 項	本州東岸	尻屋埼東方	射撃訓練
第 5 7 7 項	北太平洋北西部		集団操業

水路通報の内容については、インターネット及びFAXで入手出来ます。

インターネットアドレス <http://www1.kaiho.mlit.go.jp/KAN1/tuho/index.html>

F A X 番号 0134-27-6190 (ボーリングサービス)

一管区水路通報や水路図誌に関するお問い合わせは下記へどうぞ。

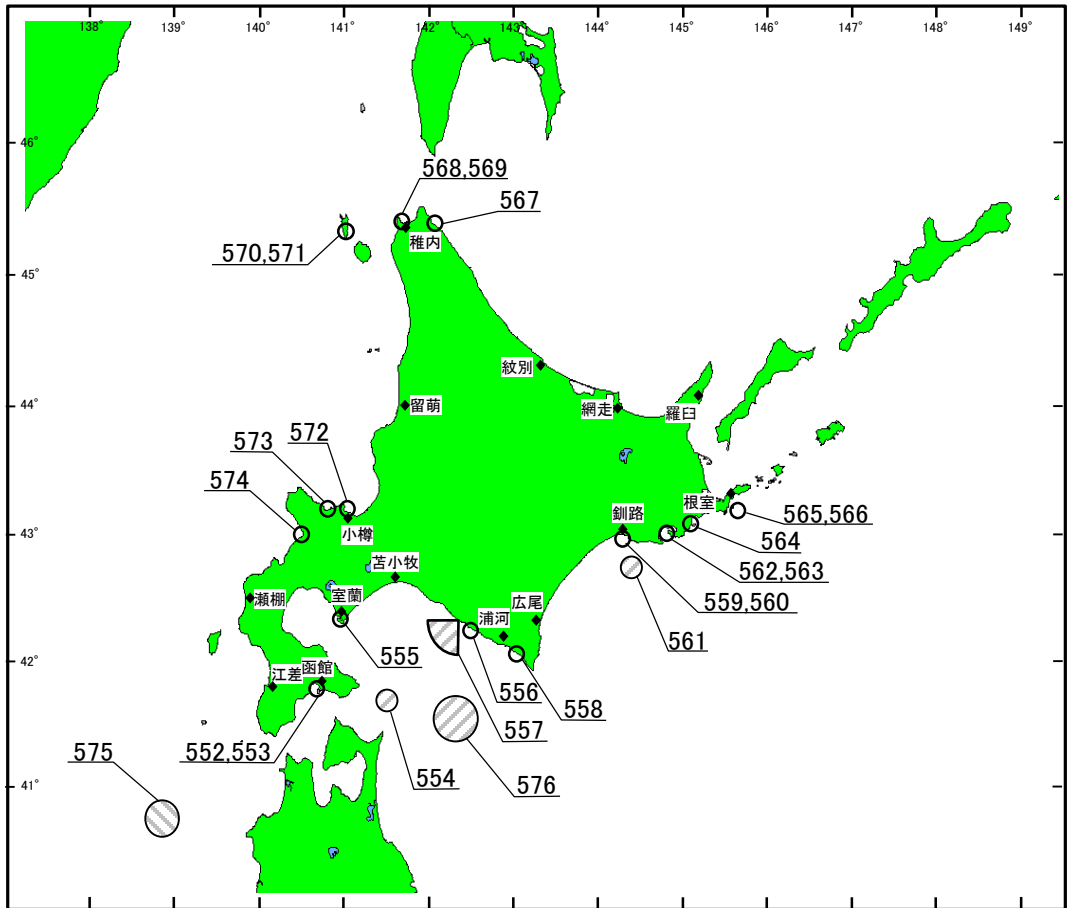
第一管区海上保安本部海洋情報部 監理課 情報係

〒047-8560 小樽市港町 5 番 2 号小樽地方合同庁舎(5階)

TEL(0134)27-0118(内線2515) FAX(0134)32-9301

問い合わせ <http://www1.kaiho.mlit.go.jp/KAN1/mailform.html>

索引図



事項別索引

訓練・試験関係	-----	553、554、555、557、559、 561、562、564、575、576
航路標識関係	-----	571
港湾施設関係	-----	563、567、568、569
海洋調査関係	-----	560、573
制限・禁止関係	-----	552
漁業関係	-----	565、566、577
海上行事関係	-----	556、558、572、574
その他	-----	570

27年552項 北海道南岸 - 函館港、第6区 航泊禁止

下記区域で、火災フェリー消火作業の実施に伴い、一般船舶の航行及び停泊が禁止されている。

期 間 当分の間

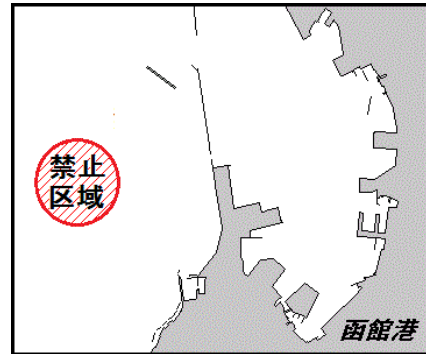
区 域 41-47N 140-41E

を中心とする半径500メートルの円内海域

備 考 警戒船配備。

海 図 W6

出 所 函館港長公示第4号(平成27年8月5日)



27年553項 北海道南岸 - 函館港 潜水訓練

下記位置で、潜水訓練が実施されている。

期 間 平成27年8月31日まで 1000 ~ 1600

位 置 下記3地点付近

(1) 41-46.5N 140-42.7E

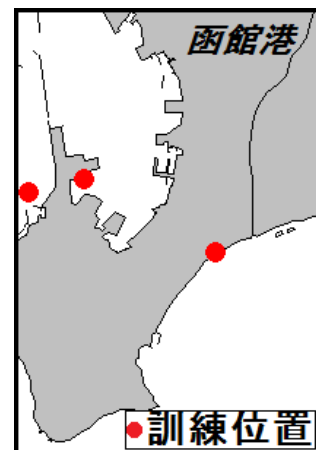
(2) 41-46.3N 140-41.9E

(3) 41-46.0N 140-44.0E

備 考 訓練中、国際信号旗「A」旗掲揚。

海 図 W6

出 所 函館港長



27年554項 北海道南岸 - 恵山岬東南東方 射撃訓練

下記区域で、巡視船による射撃訓練が実施される。

期 日 平成27年8月18日 0900 ~ 1700

区 域 41-43.0N 141-29.4E

を中心とする半径5海里の円内区域

備 考 国際信号旗「NE4」旗掲揚。

海 図 W10

出 所 函館海上保安部



27年555項 北海道南岸 - 室蘭港、第2区 潜水訓練

図に示す区域で、潜水訓練が実施される。

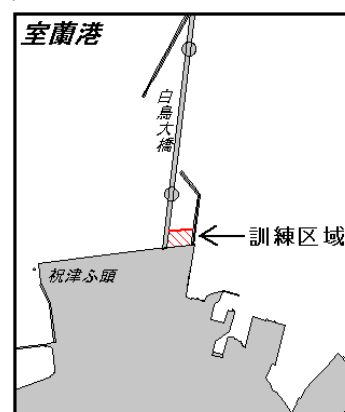
期 日 平成27年8月18日、19日、25日、26日

(予備日20日、21日、27日、28日) 0915 ~ 1115

備 考 訓練中、国際信号旗「A」旗掲揚。

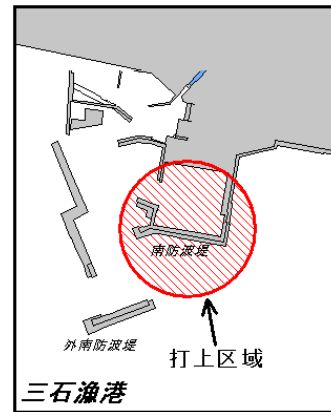
海 図 W16

出 所 室蘭港長



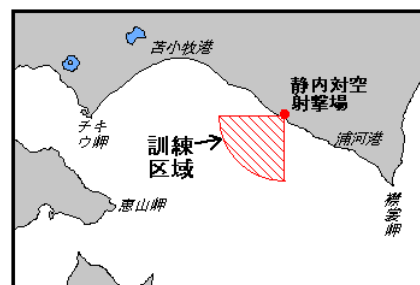
27年556項 北海道南岸 - 三石漁港 花火大会

下記区域で、花火の打ち上げが実施される。
 期 日 平成27年8月15日(予備日16日) 2000~2100
 区 域 42-14-44N 142-33-08E
 を中心とする半径200mの円内区域
 海 図 W30(三石漁港)
 出 所 浦河海上保安署



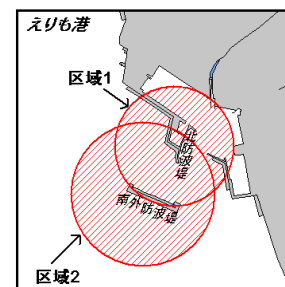
27年557項 北海道南岸 - 浦河港北西方 射撃訓練

下記区域で、陸上自衛隊及び航空自衛隊による対空射撃訓練が実施される。
 期 間 平成27年8月26日~31日 0800~1700
 区 域 42-18-26N 142-26-33E
 を中心とする半径40kmの円のうち、
 真方位180°~270°の扇形海面。
 備 考 射撃開始及び終了時にサイレン吹鳴。
 射撃中は監視塔に赤色吹流しを掲揚。
 海 図 W1030
 出 所 陸上自衛隊北部方面總監部



27年558項 北海道南岸 - えりも港 花火大会

下記区域で、花火の打ち上げが実施される。
 期 日 平成27年8月15日(雨天中止) 2000~2200
 区 域 1 42-00-57N 143-08-35E
 を中心とする半径250mの円内区域
 2 42-00-50N 143-08-29E
 を中心とする半径300mの円内区域
 海 図 W30(えりも港)
 出 所 室蘭海上保安部



27年559項 北海道南岸 - 釧路港、東区第2区 潜水訓練

図に示す区域で、潜水訓練が実施されている。
 期 間 平成27年8月15日まで 0900~1600のうち1時間
 備 考 訓練中、国際信号旗「A」旗掲揚。
 海 図 W31
 出 所 釧路港長



27年560項 北海道南岸 - 釧路港及び付近 流況調査等

下記位置で、潜水土による流況調査及び底質調査が実施される。

期 間 平成27年8月10日～11月30日 日出～日没

位 置 1 下記4地点で波浪・流況・濁度調査が実施される

(1) 42-58-38N 144-16-56E

(2) 42-59-38N 144-18-43E

(3) 42-59-39N 144-15-37E

(4) 42-59-29N 144-15-37E

2 下記6地点で底質調査が実施される

(5) 42-59-13N 144-18-05E

(6) 42-59-06N 144-17-45E

(7) 42-58-59N 144-17-25E

(8) 42-59-34N 144-19-07E

(9) 42-59-37N 144-19-31E

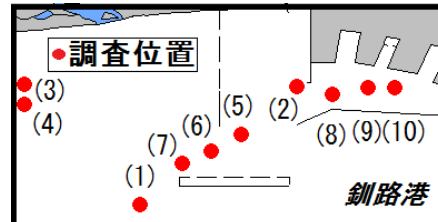
(10) 42-59-36N 144-19-49E

備 考 潜水作業中、国際信号旗「A」旗掲揚。

上記(1)～(4)地点には、海面から海底まで流速計の位置を示すレーダー反射板及び赤白旗付橙色灯浮標が設置される。

海 図 W 3 1

出 所 釧路港長



27年561項 北海道南岸 - 釧路港南方 火工品投下訓練

下記区域で、海上保安庁航空機による火工品投下訓練が実施されている。

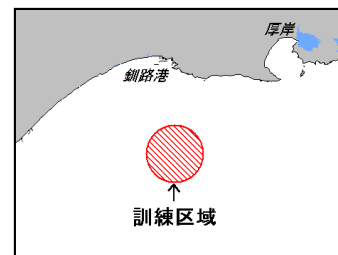
期 間 平成27年8月31日まで (土、日曜日を除く) 0830～2100

区 域 42-43.4N 144-22.4E を中心とする半径5海里の円内海域

備 考 区域内で、投下発炎筒及びマリナーを投下する。

海 図 W 2 6

出 所 釧路航空基地



27年562項 北海道南岸 - 厚岸港 潜水訓練

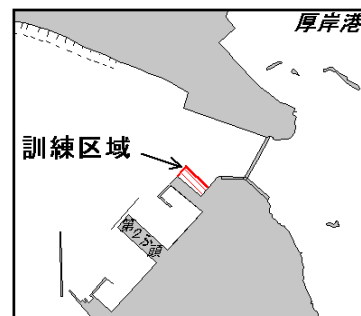
図に示す区域で、潜水訓練が実施される。

期 日 平成27年8月26日 0930～1200

備 考 訓練中、国際信号旗「A」旗掲揚。

海 図 W 3 6 (分図「厚岸港」)

出 所 釧路海上保安部



27年563項 北海道南岸 - 厚岸港 ボーリング作業

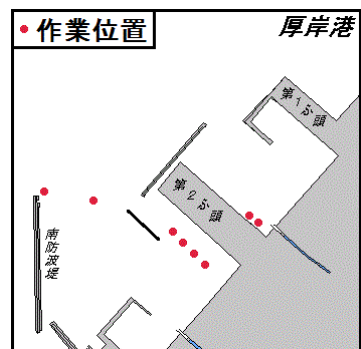
図に示す位置で、作業台船によるボーリング作業が実施されている。

期 間 平成27年11月30日まで 日出～日没

備 考 夜間は足場の4隅に標識灯を点灯。

海 図 W 3 6 (分図「厚岸港」)

出 所 釧路海上保安部



27年564項 北海道南岸 - 霧多布港 潜水訓練

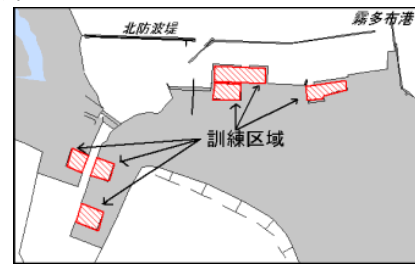
図に示す区域で、潜水訓練が実施される。

期 間 平成27年8月18日、20日 0930～1530のうち2時間

備 考 訓練中、国際信号旗「A」旗掲揚。

海 図 W 2 5

出 所 釧路海上保安部



27年565項 北海道南岸 - 落石岬南方 魚礁設置作業

下記位置で、起重機船による魚礁設置作業が実施される。

期 間 平成27年8月17日～9月30日までのうち10日間 0700～1700

位 置 下記2地点付近

(1) 43-03.7N 145-33.7E

(2) 43-07.1N 145-33.0E

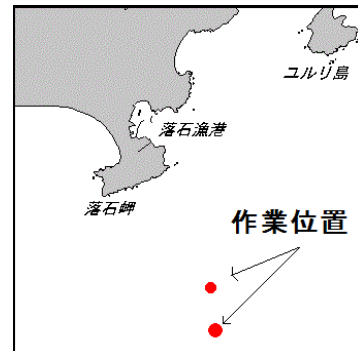
備 考 落石漁港で積出し作業あり。

魚礁225基沈設。

作業区域は灯付浮標で標示。

海 図 W 2 5

出 所 根室海上保安部



27年566項 北海道南岸 - 花咲港南東方 魚礁設置作業

下記位置で、起重機船による魚礁設置作業が実施される。

期 間 平成27年8月10日～10月31日 日出～日没

位 置 下記2地点付近

(1) 43-11.9N 145-43.3E

(2) 43-10.9N 145-42.8E

備 考 作業位置は浮標で標示。

海 図 W 2 5

出 所 根室海上保安部



27年567項 北海道北岸 - 宗谷岬南東方(東浦漁港) ボーリング作業

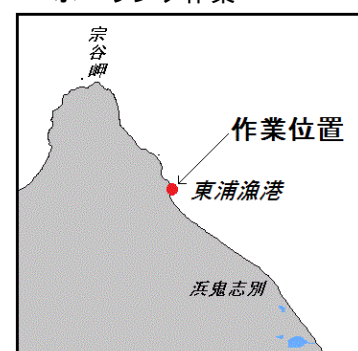
下記位置で、作業台船によるボーリング作業が実施されている。

期 間 平成27年9月30日まで 日出～日没

位 置 45-25.5N 142-02.1E 付近

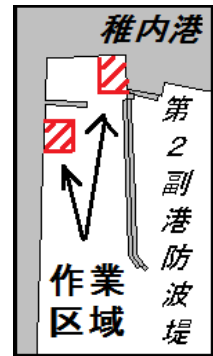
海 図 W 1 0 4 0

出 所 稚内海上保安部



27年568項 北海道西岸 - 稚内港 ポーリング作業等
 図に示す区域で、台船及び潜水士によるポーリング作業及び深浅測量が実施されている。

期 間 平成27年9月30日までのうち10日間 日出～日没
 備 考 潜水作業中、国際信号旗「A」旗掲揚。
 海 図 W1041
 出 所 稚内港長

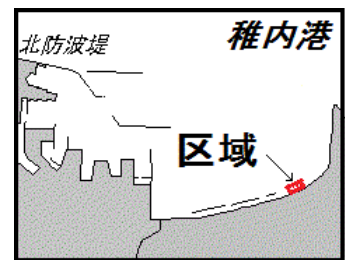


27年569項 北海道西岸 - 稚内港 離岸堤復旧作業
 下記区域で、起重機船及び潜水士による離岸堤復旧作業が実施される。

期 間 平成27年8月10日～11月30日 日出～日没
 区 域 下記4地点により囲まれる海域
 (1) 45-24-02N 141-44-15E
 (2) 45-24-01N 141-44-15E
 (3) 45-23-58N 141-44-05E
 (4) 45-23-59N 141-44-05E

備 考 潜水作業中、国際信号旗「A」旗掲揚。
 作業区域を黄色浮標で標示。

海 図 W1041
 出 所 稚内海上保安部



27年570項 北海道西岸 - 礼文島、召国ノ岬南南東方（宇遠内漁港） 漂着物回収作業
 下記位置で、作業船及び起重機船による漂着物回収作業が実施されている。

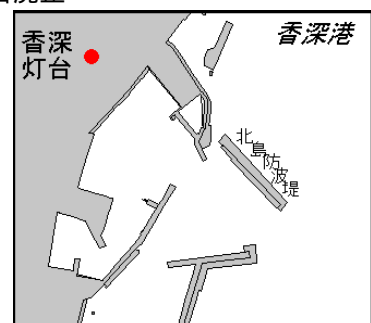
期 間 平成27年9月30日まで 日出～日没
 位 置 45-21.1N 141-00.0E 付近
 海 図 W1043
 出 所 稚内海上保安部



27年571項 北海道西岸 - 礼文島、香深港 灯台廃止
 一管区水路通報27年27号483項削除

香深港灯台(航路標識番号 0519番)は、廃止された。

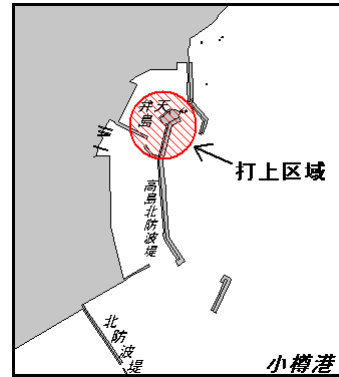
位 置 45-18-18N 141-02-55E
 海 図 W1043 (分図「香深港」)
 参照書誌 411
 出 所 第一管区海上保安本部交通部



27年572項 北海道西岸 - 小樽港、第3区 花火大会

下記区域で、花火の打ち上げが実施される。

期 日 平成27年8月16日(荒天順延8月31日まで) 2000~2100
 区 域 43-13-06N 141-00-59E を中心とする半径130mの円内海域
 備 考 警戒船配備。
 海 図 W 5
 出 所 小樽港長

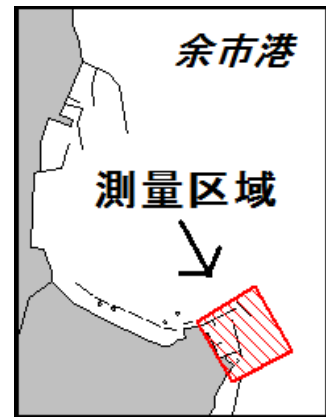


27年573項 北海道西岸 - 余市港 深浅測量

下記区域で、作業船による深浅測量及び採泥作業が実施されている。

期 間 平成27年9月30日までのうち3日間 日出~日没
 区 域 下記4地点により囲まれる海域
 (1) 43-12-01N 140-47-19E
 (2) 43-12-09N 140-47-37E
 (3) 43-11-54N 140-47-49E
 (4) 43-11-47N 140-47-30E

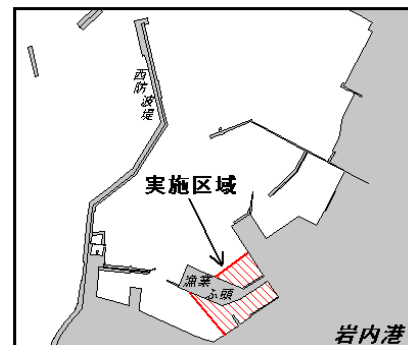
備 考 作業区域を浮標で標示。
 底質調査は採泥器を使用する。
 海 図 W 3 9 (余市港)
 出 所 小樽海上保安部



27年574項 北海道西岸 - 岩内港 花火大会

図に示す区域で、花火の打ち上げが実施される。

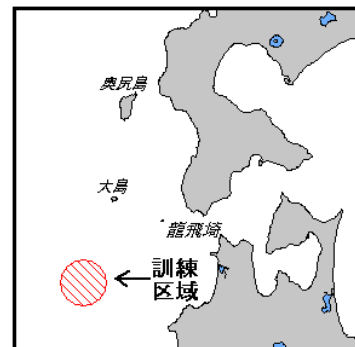
期 日 平成27年8月8日(予備日9日) 2000~2110
 備 考 警戒船配備。
 海 図 W 3 9 (岩内港)
 出 所 小樽海上保安部



27年575項 本州北西岸 - 龍飛埼西南西方 射撃訓練

下記区域で、航空機3機による水上射撃及びフレア発射訓練が実施される。

期 日 平成27年8月26日(予備日27日) 0800~1800
 区 域 40-55-09N 139-04-48E
 を中心とする半径10海里の円内海域及びその上空150mまで
 海 図 W 4 3
 出 所 防衛省海上幕僚監部



27年576項 本州東岸 - 尻屋埼東方 射撃訓練

下記区域で、自衛隊航空機3機による水上射撃及びフレア発射訓練が実施される。

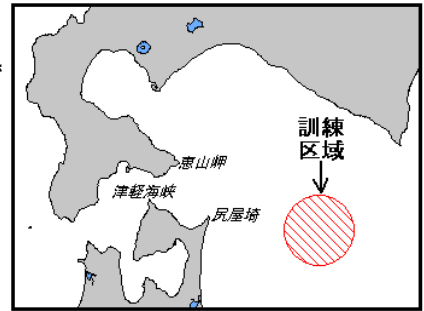
期 日 平成27年8月26日(予備日27日) 0800~1800

区 域 41-20-10N 142-29-47E

を中心とする半径15海里の円内海域及びその上空150mまで

海 図 W43 - W53

出 所 防衛省海上幕僚監部



27年577項 北太平洋北西部 集団操業

下記区域で、さんま棒受け漁の集団操業が実施されている。

期 間 平成27年11月30日まで

区 域 下記5地点を及び陸岸を順に結ぶ線により囲まれる北太平洋海域

(1) 49-30.0N 155-00.0E

(2) 44-20.0N 155-00.0E

(3) 40-12.0N 147-42.0E

(4) 34-54.0N 145-00.0E

(5) 34-54.1N 139-53.3E

備 考 下記2地点付近は特に漁船が集中する。

(6) 43-05.0N 146-15.0E

(7) 42-00.0N 147-00.0E

海 図 W1006 - W1004C

出 所 根室海上保安部

