

一管区水路通報第34号

平成27年9月4日

第一管区海上保安本部

第650項	北海道南岸	函館湾南方	水路測量
第651項	北海道南岸	汐首岬北西方	救命器具取扱い訓練
第652項	北海道南岸	汐首岬付近	魚礁設置作業
第653項	北海道南岸	室蘭港	航泊禁止
第654項	北海道南岸	室蘭港	えい航訓練
第655項	北海道南岸	室蘭港外～函館湾	えい航作業
第656項	北海道南岸	苫小牧港	防波堤改修作業
第657項	北海道南岸	十勝港東方	魚礁設置作業
第658項	北海道南岸	釧路港西方	花火大会
第659項	北海道南岸	釧路港	干出存在
第660項	北海道南岸	釧路港	岸壁築造作業
第661項	北海道南岸		海洋調査等
第662項	北海道北岸	紋別港北東方	射撃訓練中止
第663項	北海道北岸	紋別港	潜水作業
第664項	北海道北岸	枝幸港	ポーリング作業
第665項	北海道北岸		海洋調査等
第666項	北海道北岸	宗谷岬南東方	掘下げ作業
第667項	北海道西岸	稚内港	船揚場補修作業
第668項	北海道西岸	礼文島	防波堤改良作業(期間延長)
第669項	北海道西岸	利尻島	ポーリング作業
第670項	北海道西岸	利尻島	深浅測量
第671項	北海道西岸	天売島西方	海洋調査等
第672項	北海道西岸	増毛港	防波堤撤去作業等
第673項	北海道西岸	小樽港北方	救難訓練
第674項	北海道西岸	小樽港	構造物調査
第675項	北海道西岸	江差港西南西方	射撃訓練
第676項	津軽海峡		遠泳
第677項	本州東岸	尻屋埼東方	射撃訓練

水路通報の内容については、インターネット及びFAXで入手出来ます。

インターネットアドレス <http://www1.kaiho.mlit.go.jp/KAN1/tuho/index.html>

FAX番号 0134-27-6190(ポーリングサービス)

一管区水路通報や水路図誌に関するお問い合わせは下記へどうぞ。

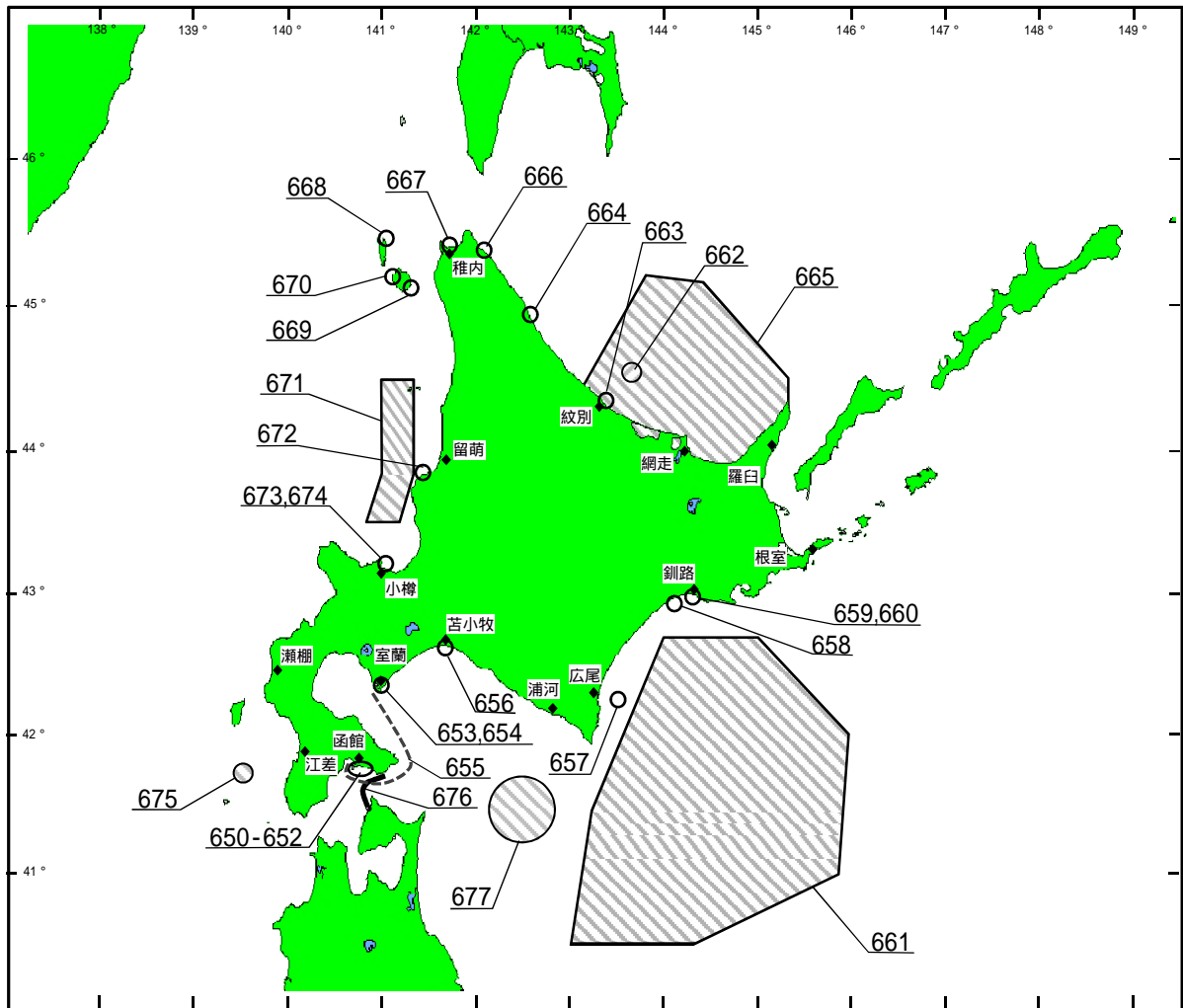
第一管区海上保安本部海洋情報部 監理課 情報係

〒047-8560 小樽市港町5番2号小樽地方合同庁舎(5階)

TEL(0134)27-0118(内線2515) FAX(0134)32-9301

問い合わせ <http://www1.kaiho.mlit.go.jp/KAN1/mailform.html>

索引図



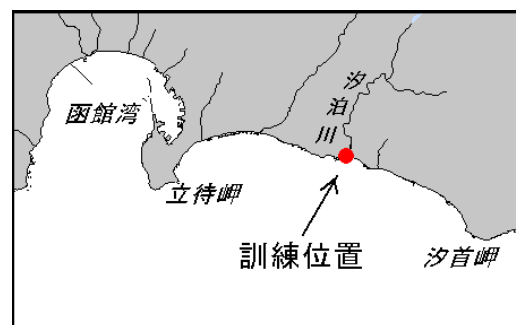
事項別索引

水深関係	-----	659
訓練・試験関係	-----	651、654、662、673、675、677
港湾施設関係	-----	656、660、663、664、666、667、 668、669、672、674
海洋調査関係	-----	650、661、665、670、671
えい航関係	-----	655
制限・禁止関係	-----	653
漁業関係	-----	652、657
海上行事関係	-----	676
その他	-----	658

27年650項 北海道南岸 - 函館湾南方 水路測量
 下記位置で、作業船による水路測量が実施される。
 期 間 平成27年9月7日～30日のうち10日間
 位 置 下記位置付近
 (1) 41-41.5N 140-41.3E
 (2) 41-41.5N 140-41.5E
 備 考 測量作業中、白紅白の燕尾旗掲揚。
 海 図 W9
 出 所 第一管区海上保安本部公示第270125号(平成27年8月19日)



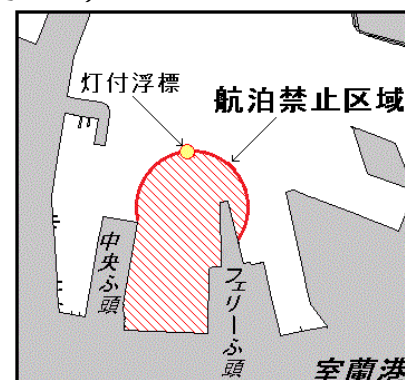
27年651項 北海道南岸 - 汐首岬北西方 救命器具取扱い訓練
 下記位置で、救命器具取扱い訓練が実施される。
 期 日 平成27年9月9日 1030～1200
 位 置 41-45.6N 140-51.4E 付近
 備 考 非常信号灯の発射を伴う。
 海 図 W9
 出 所 函館航空基地



27年652項 北海道南岸 - 汐首岬付近 魚礁設置作業
 下記位置で、起重機船及び潜水士による魚礁設置作業が実施される。
 期 間 平成27年10月1日～平成28年1月20日まで 日出～日没
 位 置 41-43-20N 140-56-49E 付近
 備 考 作業区域は灯浮標及び旗竿等に表示。
 潜水作業中、国際信号旗「A」旗掲揚。
 釜谷漁港で積出し作業あり。
 海 図 W9
 出 所 函館海上保安部



27年653項 北海道南岸 - 室蘭港、第1区 航泊禁止
 下記区域で、花火大会の実施に伴い、一般船舶の航泊が禁止される。
 期 日 平成27年9月5日(予備日6日) 1800～2030(花火打上終了まで)
 区 域 1 下記地点を中心とする半径200mの円内海域
 (1) 42-19-38.0N 140-58-31.6E
 2 下記2地点を結ぶ線及び陸岸により囲まれる区域
 (2) 42-19-37.7N 140-58-22.6E (岸線上)
 (3) 42-19-40.0N 140-58-35.4E (岸線上)
 備 考 上記1区域北端付近に黄色灯付浮標を設置。
 海 図 W16
 出 所 室蘭港長公示第3号(平成27年9月3日)



27年654項 北海道南岸 - 室蘭港、第3区 えい航訓練

下記区域で、巡視船2隻によるえい航訓練が実施される。

期 日 平成27年9月8日(予備日9日) 1300~1600

区 域 下記経緯度線により囲まれる区域

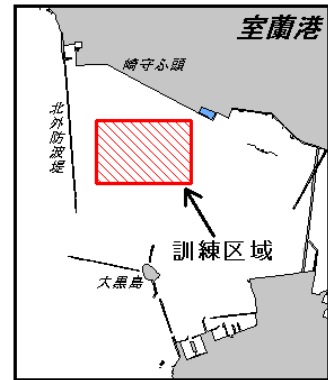
(1) 42-21.8N (2) 42-21.4N

(3) 140-55.2E (4) 140-56.0E

備 考 訓練中、国際信号旗「U・Y」旗を掲揚し、
紅色閃光灯を点灯する。

海 図 W16

出 所 室蘭港長



27年655項 北海道南岸 - 室蘭港外~函館湾 えい航作業

下記区域で、えい船2隻による、フェリーさんふらわあだいせつ(11,401t)のえい航作業が実施される。

期 間 平成27年9月4日~5日

区 域 下記8地点を結ぶ経路

(1) 42-20.0N 140-52.6E (室蘭港外)

(2) 41-47.6N 141-14.8E

(3) 41-45.5N 141-13.7E (恵山沖)

(4) 41-40.2N 141-00.6E

(5) 41-40.9N 140-57.3E (汐首岬沖)

(6) 41-44.0N 140-40.0E

(7) 41-46.0N 140-40.0E (函館山沖)

(8) 41-47.0N 140-41.0E (函館湾)

備 考 速力約6.5ノット、えい航長700メートル。

海 図 W43

出 所 室蘭港長



27年656項 北海道南岸 - 苫小牧港、第2区 防波堤改修作業

下記区域で、起重機船及び潜水士による防波堤改修作業が実施されている。

期 間 平成28年1月21日まで 日出~日没

区 域 下記5地点及び陸岸により囲まれる海域

(1) 42-37-45.9N 141-37-23.6E (岸線上)

(2) 42-37-46.0N 141-37-26.0E

(3) 42-37-44.0N 141-37-28.0E

(4) 42-37-41.6N 141-37-27.4E

(5) 42-37-41.4N 141-37-22.1E (岸線上)

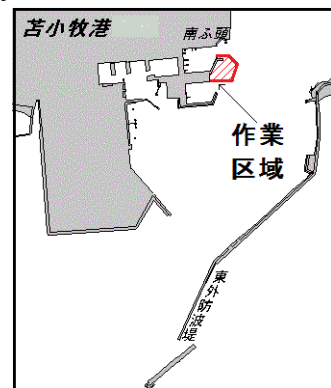
備 考 潜水作業中、国際信号旗「A」旗掲揚。

上記(2)~(4)地点に黄色灯付浮標を設置。

警戒船配備。

海 図 W1033A

出 所 苫小牧港長



27年657項 北海道南岸 - 十勝港東方 魚礁設置作業

下記位置で、起重機船による魚礁の設置作業が実施されている。

期 間 平成27年11月10日まで 日出~日没

位 置 42-14.6N 143-30.6E 付近

備 考 十勝港で積出し作業あり。

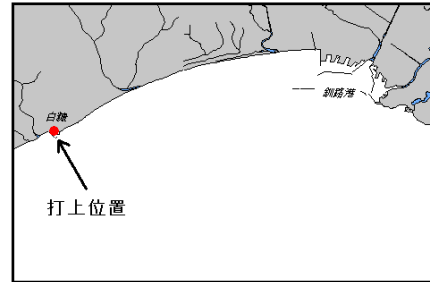
海 図 W1032

出 所 広尾海上保安署



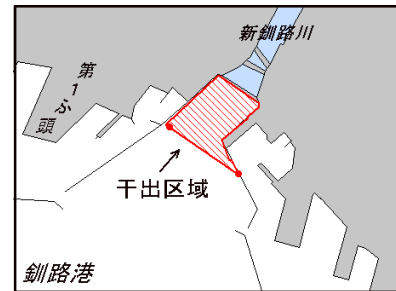
27年658項 北海道南岸 - 釧路港西方(白糖漁港) 花火大会

下記位置で、花火の打ち上げが実施される。
 期 日 平成27年9月19日(予備日20日) 1830~1930
 位 置 42-57-05N 144-04-57E 付近
 備 考 警戒船配備。
 海 図 W1032
 出 所 釧路海上保安部



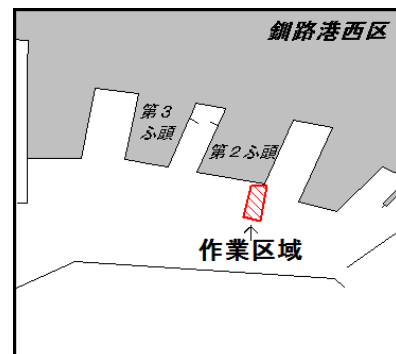
27年659項 北海道南岸 - 釧路港、外港 干出存在

一管区水路通報27年29号526項削除、27年33号629項削除
 下記区域は、土砂が堆積し、干出区域となっている。
 区 域 下記2地点を結んだ線及び陸岸、橋梁で囲まれる区域
 (1) 42-59-42.0N 144-21-05.8E(岸線上)
 (2) 42-59-30.7N 144-21-30.0E(岸線上)
 海 図 W31
 出 所 第一管区海上保安本部海洋情報部



27年660項 北海道南岸 - 釧路港、西区第2区 岸壁築造作業

下記区域で、起重機船及び潜水土による岸壁築造作業が実施されている。
 期 間 平成27年12月4日まで 日出~日没
 区 域 下記5地点及び陸岸により囲まれる海域
 (1) 42-59-45.0N 144-20-04.9E(岸線上)
 (2) 42-59-44.8N 144-20-05.7E
 (3) 42-59-36.8N 144-20-03.5E
 (4) 42-59-37.8N 144-19-58.2E
 (5) 42-59-44.9N 144-20-00.3E(岸線上)
 備 考 起重機船による鋼管杭の打設作業が行われている。
 沖合側の鋼管杭頭部に、レーダー反射板付標識灯設置。
 潜水作業中、国際信号旗「A」旗掲揚。
 海 図 W31
 出 所 釧路港長



27年661項 北海道南岸 - 海洋調査等

下記区域で、調査船「北辰丸(216t)」による海洋調査及び水産資源調査が実施されている。

期 間 平成27年9月11日まで

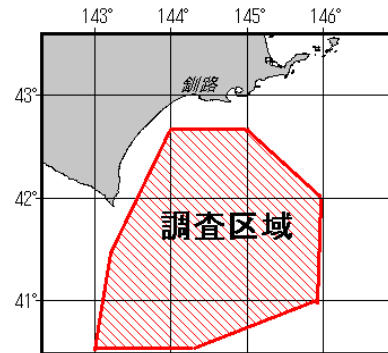
区 域 下記7地点を順に結ぶ線で囲まれる区域。

- (1) 42-40N 145-00E
- (2) 42-00N 146-00E
- (3) 41-00N 145-50E
- (4) 40-30N 144-20E
- (5) 40-30N 143-00E
- (6) 41-30N 143-20E
- (7) 42-40N 144-00E

備 考 上記区域内で停船し、観測機器を垂下させる。
曳網作業を伴う。

海 図 W1070

出 所 釧路水産試験場



27年662項 北海道北岸 - 紋別港北東方 射撃訓練中止

一管区水路通報27年32号611項削除

下記区域で、実施予定の巡視船による射撃訓練は中止された。

期 日 平成27年9月8日(予備日9日) 1000~1730

区 域 44-33N 143-40E

を中心とする半径5海里の円内海域

海 図 W1039

出 所 第一管区海上保安本部警備救難部



27年663項 北海道北岸 - 紋別港 潜水作業

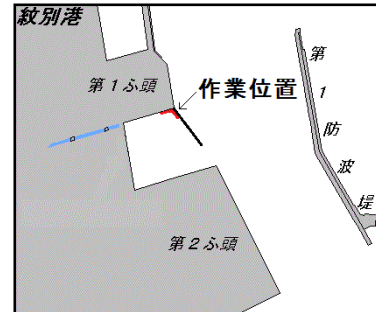
図に示す位置で、作業船及び潜士による水中施工状況調査のための潜水作業が実施されている。

期 間 平成28年1月12日まで 日出~日没

備 考 潜水作業中、国際信号旗「A」旗掲揚。

海 図 W29(紋別港)

出 所 紋別海上保安部



27年664項 北海道北岸 - 枝幸港 ボーリング作業

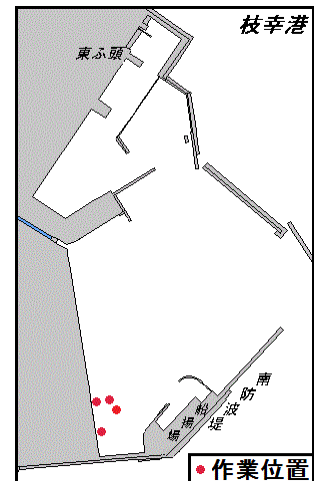
図に示す位置で、作業台船によるボーリング作業が実施されている。

期 間 平成27年10月30日まで 日出~日没

備 考 作業台船の四隅に黄色標識灯を設置。

海 図 W29(枝幸港)

出 所 稚内海上保安部



27年665項 北海道北岸 - 海洋調査等

下記区域で、調査船「北辰丸(255t)」による海洋調査及び水産資源調査が実施される。

期 間 平成27年9月14日～18日

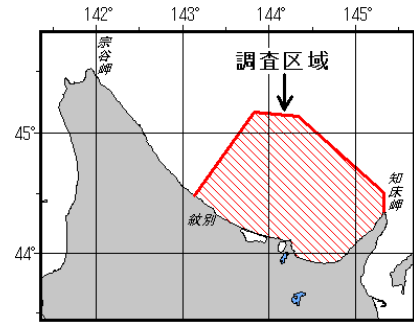
区 域 下記5地点を順に結ぶ線及び陸岸により囲まれる区域

- (1) 44-28.7N 143-08.2E (岸線上)
- (2) 45-10.1N 143-49.8E
- (3) 45-08.1N 144-19.8E
- (4) 44-30.1N 145-19.7E
- (5) 44-20.7N 145-20.0E (岸線上)

備 考 上記区域内で停船し、観測機器を垂下させる。

海 図 W37

出 所 釧路水産試験場



27年666項 北海道北岸 - 宗谷岬南東方(知来別漁港) 掘下げ作業

下記位置で、浚渫船による掘下げ作業が実施されている。

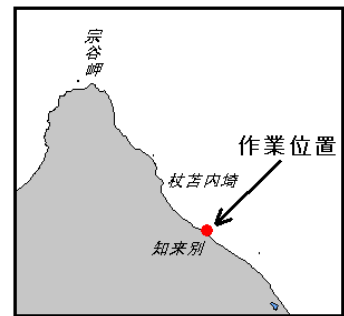
期 間 平成28年2月29日まで 日出～日没

位 置 45-22.8N 142-05.6E 付近

備 考 作業区域は竹竿付浮標で標示。

海 図 W1040

出 所 稚内海上保安部



27年667項 北海道西岸 - 稚内港 船揚場補修作業

図に示す区域で、作業船及び潜士による船揚場補修作業が実施されている。

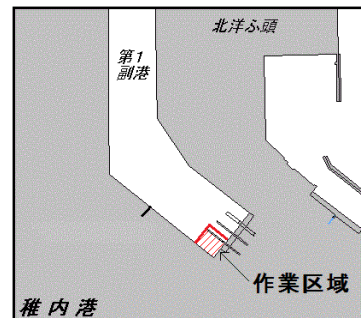
期 間 平成27年11月30日まで 日出～日没

備 考 潜水作業中、国際信号旗「A」旗掲揚。

作業区域は黄色旗で標示。

海 図 W1041 (分図「内港」)

出 所 稚内港長



27年668項 北海道西岸 - 礼文島、金田ノ岬南東方 防波堤改良作業(期間延長)

一管区水路通報27年15号198項削除

図に示す位置で、起重機船及び潜士による防波堤改良作業が実施されている。

期 間 平成27年12月4日まで 日出～日没

備 考 潜水作業中、国際信号旗「A」旗掲揚。

海 図 W1043

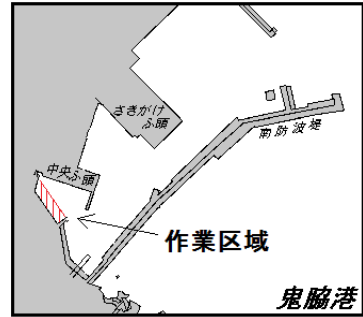
出 所 稚内海上保安部



27年669項 北海道西岸 - 利尻島、鬼脇港 ポーリング作業

図に示す区域で、ポーリング作業が実施される。

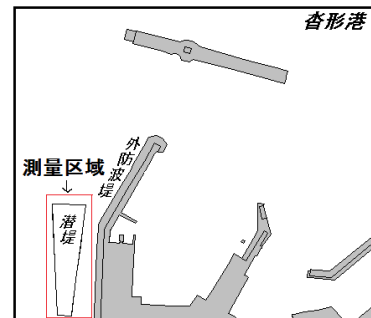
期 間 平成27年9月7日～30日 日出～日没
 備 考 潜水作業中、国際信号旗「A」旗掲揚。
 海 図 W21（分図「鬼脇港」）
 出 所 稚内海上保安部



27年670項 北海道西岸 - 利尻島、杓形港 深浅測量

図に示す区域で、作業船による深浅測量が実施される。

期 間 平成27年9月7日～30日 日出～日没
 海 図 W21（分図「杓形港」）
 出 所 稚内海上保安部



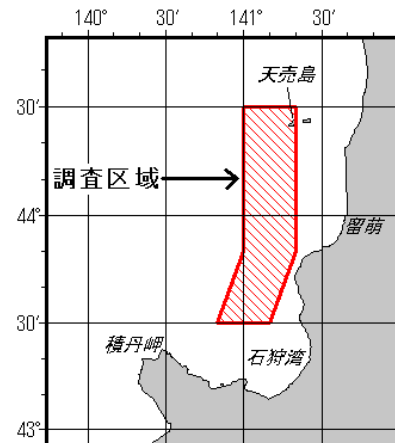
27年671項 北海道西岸 - 天売島西方～石狩湾 海洋調査等

下記区域で、調査船「北洋丸(237t)」による海洋調査及び水産資源調査が実施される。

期 間 平成27年9月7日～11日
 区 域 下記6地点により囲まれる区域
 (1) 44-30N 141-20E
 (2) 43-50N 141-20E
 (3) 43-30N 141-10E
 (4) 43-30N 140-50E
 (5) 43-50N 141-00E
 (6) 44-30N 141-00E

備 考 上記区域内で停船し、観測機器を垂下させる。
 曳網作業を伴う。

海 図 W41
 出 所 稚内水産試験場



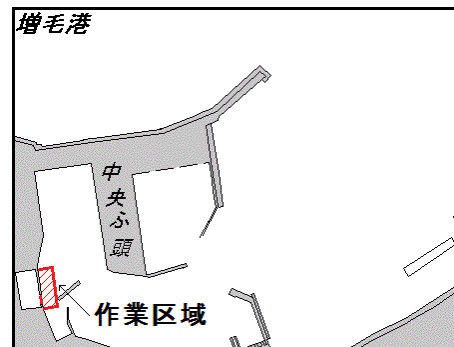
27年672項 北海道西岸 - 増毛港 防波堤撤去作業等

下記区域で、台船による防波堤の撤去作業及び掘り下げ作業が実施されている。

期 間 平成27年11月30日まで
 区 域 下記4地点で囲まれる海域
 (1) 43-51-16.5N 141-31-45.8E (岸線上)
 (2) 43-51-16.6N 141-31-47.6E
 (3) 43-51-13.2N 141-31-48.2E
 (4) 43-51-13.1N 141-31-46.4E (岸線上)

備 考 作業区域は青色旗付浮標で標示。

海 図 W40A（増毛港）

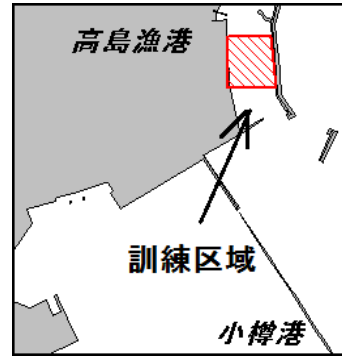


27年673項 北海道西岸 - 小樽港北方、高島岬付近（高島漁港） 救難訓練

下記区域で救難訓練が実施される。

期 日 平成27年9月5日 0900～1200
 区 域 下記4地点により囲まれる区域
 (1) 43-12-59N 141-00-59E
 (2) 43-12-52N 141-01-00E
 (3) 43-12-52N 141-00-51E
 (4) 43-12-59N 141-00-51E

海 図 W 5
 出 所 小樽港長



27年674項 北海道西岸 - 小樽港、第1区 構造物調査

下記区域で、作業船による岸壁の構造物調査が実施されている。

期 間 平成27年10月30日まで 日出～日没
 区 域 下記2地点を結ぶ線上付近
 (1) 43-12-11.8N 141-00-26.7E
 (2) 43-12-09.2N 141-00-19.1E

海 図 W 5
 出 所 小樽港長

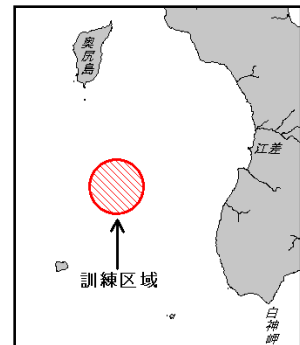


27年675項 北海道西岸 - 江差港西南西方 射撃訓練

下記区域で、巡視船による射撃訓練が実施される。

期 日 平成27年9月14日(予備日15日) 0830～1700
 区 域 41-45N 139-35E
 を中心とする半径5海里の円内区域

備 考 国際信号旗「NE4」旗掲揚。
 海 図 W 1 1
 出 所 函館海上保安部



27年676項 津軽海峡 遠泳

図に示す区域で、遠泳が実施される。

期 間 平成27年9月20日～24日のうち1日間 日出～日没
 区 域 青森県佐井～北海道戸井
 備 考 伴走船配備。
 海 図 W 1 1 5 9
 出 所 函館海上保安部



27年677項 本州東岸 - 尻屋埼東方 射撃訓練

一管区水路通報27年33号649項削除

下記区域で、航空機3機による水上射撃及びフレア発射訓練が実施される。

期 日 平成27年9月17日（予備日18日）0800～1730

区 域 41-20-10N 142-29-47E

を中心とする半径15海里の円内海域及びその上空150mまで

海 図 W43

出 所 防衛省海上幕僚監部

