

一管区水路通報第 3 9 号

平成 2 7 年 1 0 月 1 6 日

第一管区海上保安本部

第 7 8 7 項	北海道南岸	函館港	潜水訓練
第 7 8 8 項	北海道南岸	恵山岬北東方	救難訓練
第 7 8 9 項	北海道南岸	襟裳岬西方	射撃訓練
第 7 9 0 項	北海道南岸	様似港	ポーリング作業
第 7 9 1 項	北海道南岸	釧路港	岸壁作業等
第 7 9 2 項	北海道南岸	釧路港東南東方	潜水訓練
第 7 9 3 項	北海道南岸	湯沸岬西南西方	防波堤改修作業
第 7 9 4 項	北海道北岸	音稲府岬北西方	藻場造成作業(期間延長)
第 7 9 5 項	北海道北岸	宗谷岬南東方	水路測量
第 7 9 6 項	北海道西岸	利尻島	灯台改修作業
第 7 9 7 項	北海道西岸	天塩港	掘下げ作業
第 7 9 8 項	北海道西岸	留萌港	水路測量
第 7 9 9 項	北海道西岸	石狩湾港	潜水訓練等
第 8 0 0 項	北海道西岸	石狩湾港	潜水訓練等
第 8 0 1 項	北海道西岸	小樽港	潜水訓練
第 8 0 2 項	北海道西岸	積丹岬北北東方	救難訓練
第 8 0 3 項	北海道西岸	茂津多岬北方	救難訓練
第 8 0 4 項	本州北西岸	龍飛埼西南西方	射撃訓練
第 8 0 5 項	本州東岸	尻屋埼東方	射撃訓練

水路通報の内容については、インターネット及びFAXで入手出来ます。

インターネットアドレス <http://www1.kaiho.mlit.go.jp/KAN1/tuho/index.html>

FAX番号 0134-27-6190(ポーリングサービス)

一管区水路通報や水路図誌に関するお問い合わせは下記へどうぞ。

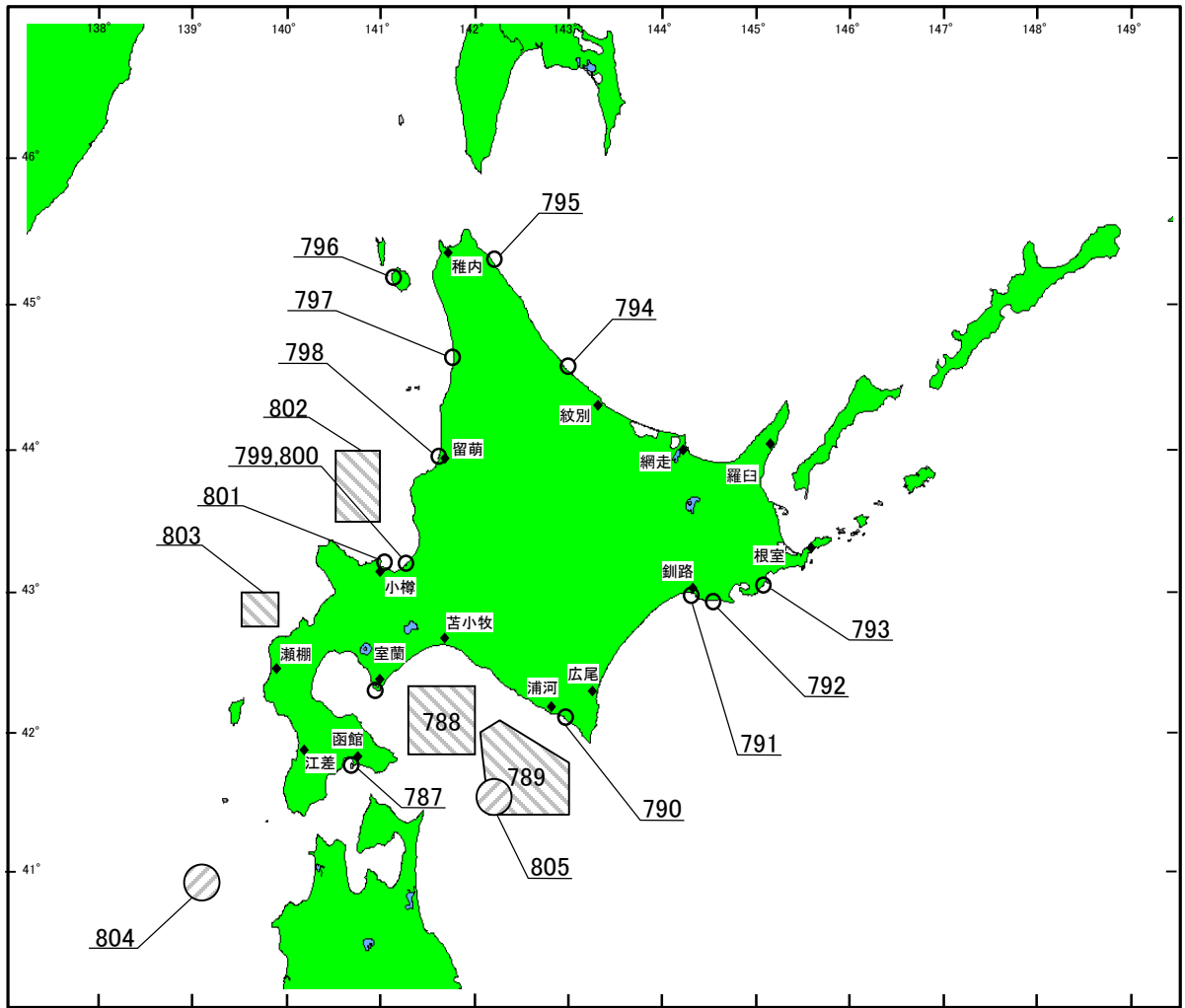
第一管区海上保安本部海洋情報部 監理課 情報係

〒047-8560 小樽市港町 5 番 2 号小樽地方合同庁舎(5階)

TEL(0134)27-0118(内線2515) FAX(0134)32-9301

問い合わせ <http://www1.kaiho.mlit.go.jp/KAN1/mailform.html>

索引図



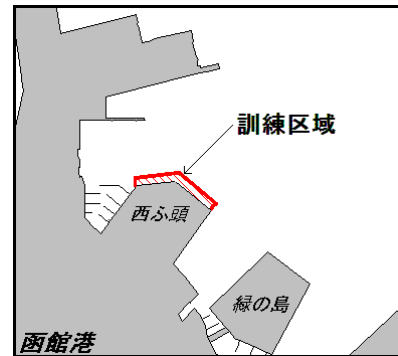
事項別索引

訓練・試験関係	-----	787、788、789、792、799、800、 801、802、803、804、805
航路標識関係	-----	796
港湾施設関係	-----	790、791、793、797
海洋調査関係	-----	795、798
漁業関係	-----	794

27年787項 北海道南岸 - 函館港、第1区 潜水訓練

図に示す区域で、潜水訓練が実施される。

期 日 平成27年10月22日 1000～1500
 備 考 訓練中、国際信号旗「A」旗掲揚。
 海 図 W 6
 出 所 函館航空基地



27年788項 北海道南岸 - 恵山岬北東方 救難訓練

下記区域で、自衛隊航空機による照明筒及びフレア等を投下する救難訓練が実施される。

期 間 平成27年11月2日～30日(土、日曜日及び祝日を除く) 0800～2100

区 域 下記経緯度線により囲まれる区域
 (1) 42-20-09N (2) 141-19-46E
 (3) 41-50-09N (4) 141-59-46E

海 図 W 1 0 3 0
 出 所 航空自衛隊千歳救難隊



27年789項 北海道南岸 - 襟裳岬西方 射撃訓練

下記区域で、自衛隊航空機による空対空射撃訓練が実施される。

期 間 平成27年11月2日～30日(土、日曜日及び祝日を除く) 0800～1700

区 域 下記5地点により囲まれる区域及びその上空9,144m(30,000フィート)まで

- (1) 41-43-09N 142-59-46E
- (2) 41-20-10N 142-59-46E
- (3) 41-20-10N 142-07-47E
- (4) 41-59-09N 142-03-47E
- (5) 42-04-09N 142-16-46E

海 図 W 1 0 3 0
 出 所 防衛省



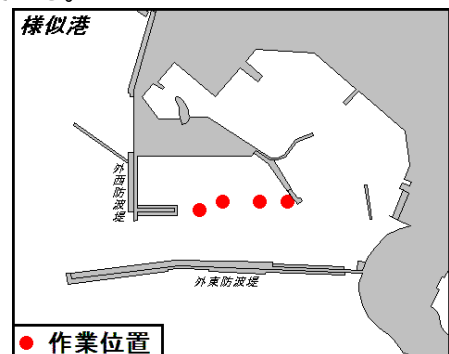
27年790項 北海道南岸 - 様似港 ボーリング作業

下記位置で、スパット式台船によるボーリング作業が実施されている。

期 間 平成27年10月31日まで 日出～日没

- 位 置
- (1) 42-07-26.8N 142-54-46.0E
 - (2) 42-07-28.3N 142-54-49.2E
 - (3) 42-07-28.3N 142-54-57.0E
 - (4) 42-07-28.5N 142-54-53.0E

備 考 台船の四隅には橙色灯(4秒1閃)を設置。
 海 図 W 3 0 (様似港)
 出 所 浦河海上保安署



27年791項 北海道南岸 - 釧路港、西区第2区 岸壁作業等

下記区域で、作業船による深浅測量、岸壁築造作業が実施される。

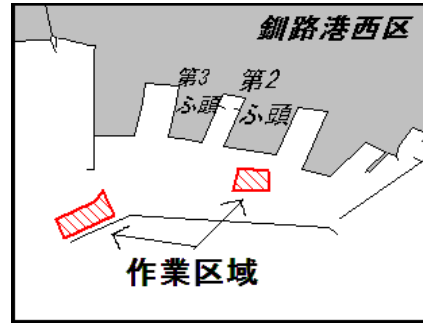
期 間 平成27年10月20日～平成28年1月25日 日出～日没

区 域 1 下記5地点により囲まれる海域

- (1) 42-59-26.7N 144-18-59.9E
- (2) 42-59-19.9N 144-18-39.9E
- (3) 42-59-25.5N 144-18-36.3E
- (4) 42-59-30.7N 144-18-51.7E
- (5) 42-59-33.8N 144-18-55.4E

2 下記4地点により囲まれる海域

- (1) 42-59-39.9N 144-20-01.4E
- (2) 42-59-39.2N 144-20-01.3E
- (3) 42-59-34.0N 144-19-47.5E
- (4) 42-59-40.6N 144-19-49.3E



備 考 警戒船配備。

海 図 W 3 1

出 所 釧路港長

27年792項 北海道南岸 - 釧路港東南東方(昆布森漁港) 潜水訓練

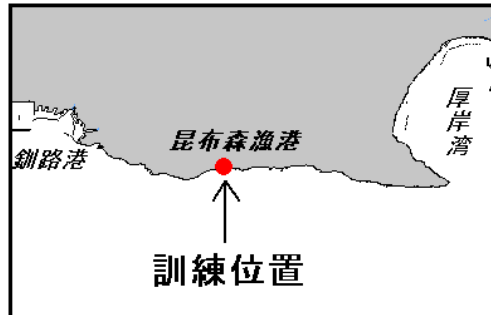
図に示す位置で、潜水訓練が実施される。

期 日 平成27年10月23日、27日 0915～1215

備 考 訓練中、国際信号旗「A」旗掲揚。

海 図 W 2 6

出 所 釧路海上保安部



27年793項 北海道南岸 - 湯沸岬西南西方(琵琶瀬漁港) 防波堤改修作業

下記位置で、潜水作業を伴う防波堤改修作業が実施されている。

期 間 平成28年3月22日まで 0700～1700

位 置 43-03.2N 145-05.1E 付近

備 考 潜水作業中、国際信号旗「A」旗掲揚。
作業は陸上の重機で行う。

海 図 W 2 6

出 所 釧路海上保安部



27年794項 北海道北岸 - 音稲府岬北西方(幌内漁港) 藻場造成作業(期間延長)

一管区水路通報27年26号448項削除

下記位置で、作業船及び潜水士による藻場造成作業が実施されている。

期 間 平成27年10月30日まで 日出～日没

位 置 44-39.4N 142-53.5E 付近

備 考 潜水作業中、国際信号旗「A」旗掲揚。
作業区域は浮標で表示。
囲いブロック98個設置。

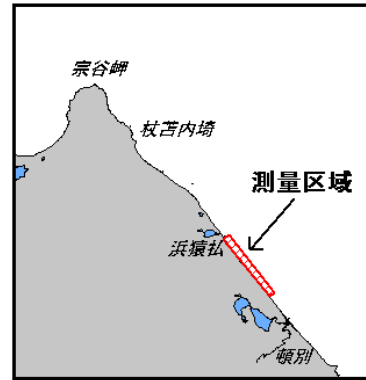
海 図 W 1 0 3 9

出 所 紋別海上保安部



27年795項 北海道北岸 - 宗谷岬南東方(浜猿払漁港) 水路測量

下記区域で、作業船による深淺測量が実施される。
 期 間 平成27年11月1日～30日 日出～日没
 区 域 下記4地点を順に結んだ線と陸岸で囲まれる区域
 (1) 45-16-10N 142-14-16E
 (2) 45-16-34N 142-14-59E
 (3) 45-10-50N 142-21-20E
 (4) 45-10-28N 142-20-40E
 備 考 測量作業中、白紅白の燕尾旗掲揚。
 海 図 W1040
 出 所 第一管区海上保安本部公示第270103号
 (平成27年6月8日)



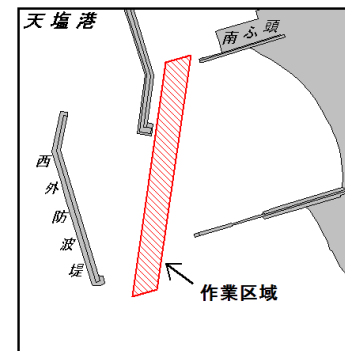
27年796項 北海道西岸 - 利尻島、杓形港 灯台改修作業

杓形岬灯台(航路標識番号0532番)の改修作業が実施される。
 期 間 平成27年10月16日～11月30日
 位 置 45-11-09.8N 141-07-48.1E
 備 考 足場及び養生ネット設置に伴い、灯塔が見え難くなる。
 海 図 W21(分図「杓形港」)
 参照書誌 411
 出 所 第一管区海上保安本部交通部



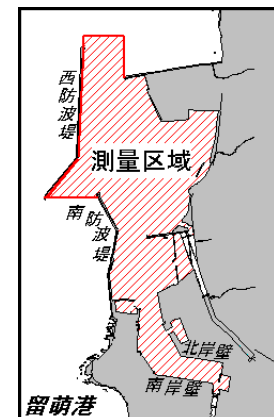
27年797項 北海道西岸 - 天塩港 掘下げ作業

下記区域で、浚渫船による掘下げ作業が実施されている。
 期 間 平成28年3月22日まで 日出～日没
 区 域 下記4地点により囲まれる海域
 (1) 44-52-18.3N 141-44-09.8E
 (2) 44-51-56.0N 141-44-05.3E
 (3) 44-51-55.3N 141-44-01.9E
 (4) 44-52-17.6N 141-44-06.4E
 備 考 作業区域を赤旗付浮標で標示。
 海 図 W40A(天塩港)
 出 所 稚内海上保安部

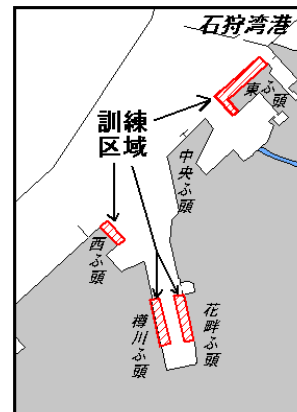


27年798項 北海道西岸 - 留萌港 水路測量

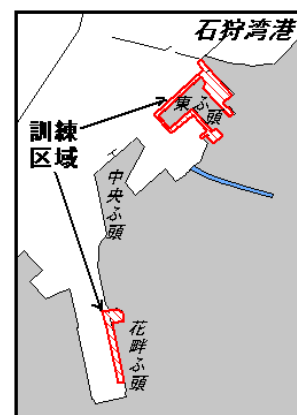
下記区域で、作業船による水路測量が実施されている。
 期 間 平成27年11月30日までのうち10日程度 日出～日没
 区 域 下記6地点を結ぶ線及び陸岸に囲まれる区域
 (1) 43-57-45N 141-37-48E
 (2) 43-57-45N 141-37-22E
 (3) 43-58-00N 141-37-37E
 (4) 43-58-38N 141-37-40E
 (5) 43-58-38N 141-38-00E
 (6) 43-58-27N 141-38-00E
 備 考 測量作業中、白紅白の燕尾旗掲揚。
 海 図 W1046
 出 所 留萌港長



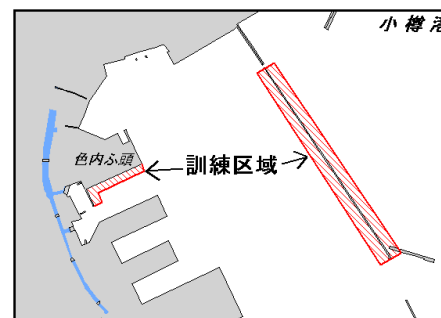
27年799項 北海道西岸 - 石狩湾港 潜水訓練等
 図に示す区域で、潜水訓練及び救命ボート操船訓練が実施される。
 期 間 平成27年11月1日～30日までのうち1日程度 0930～1630
 備 考 潜水作業中、国際信号旗「A」旗掲揚。
 海 図 W7
 出 所 石狩湾港長



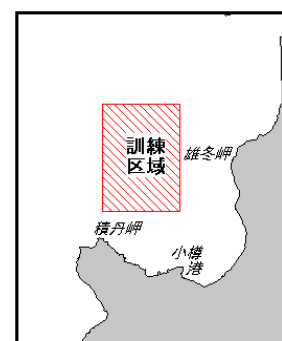
27年800項 北海道西岸 - 石狩湾港 潜水訓練等
 図に示す区域で、潜水訓練及び救命ボート操船訓練が実施される。
 期 間 平成27年11月1日～30日までのうち2日程度 0930～2000
 備 考 潜水作業中、国際信号旗「A」旗掲揚。
 海 図 W7
 出 所 石狩湾港長



27年801項 北海道西岸 - 小樽港、第1区及び第3区 潜水訓練
 図に示す区域で、潜水訓練が実施される。
 期 間 平成27年11月1日～30日 0800～2100
 備 考 訓練中、国際信号旗「A」旗掲揚。
 警戒船配備。
 海 図 W5
 出 所 小樽港長



27年802項 北海道西岸 - 積丹岬北北東方 救難訓練
 下記区域で、自衛隊航空機による照明筒及びフレア等を投下する救難訓練が実施される。
 期 間 平成27年11月2日～30日(土、日曜日及び祝日を除く) 0800～2100
 区 域 下記経緯度線により囲まれる区域
 (1) 44-00-08N (2) 140-29-46E
 (3) 43-30-08N (4) 140-59-46E
 海 図 W41
 出 所 航空自衛隊千歳救難隊



27年803項 北海道西岸 - 茂津多岬北方 救難訓練

下記区域で、自衛隊航空機による照明筒及びフレア等を投下する救難訓練が実施される。

期 間 平成27年11月2日～30日(土、日曜日及び祝日を除く) 0800～2100

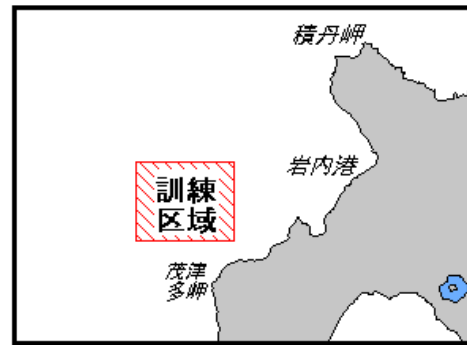
区 域 下記経緯度線により囲まれる区域

(1) 43-00-09N (2) 139-29-47E

(3) 42-45-09N (4) 139-54-47E

海 図 W 1 1

出 所 航空自衛隊千歳救難隊



27年804項 本州北西岸 - 龍飛埼西南西方 射撃訓練

下記区域で、航空機3機による水上射撃及びフレア発射訓練が実施される。

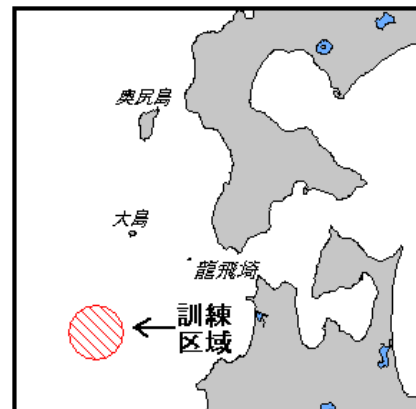
期 日 平成27年11月4日(予備日5日) 0800～1615

区 域 40-55-09N 139-04-48E

を中心とする半径10海里の円内海域
及びその上空150mまで

海 図 W 4 3

出 所 防衛省海上幕僚監部



27年805項 本州東岸 - 尻屋埼東方 射撃訓練

下記区域で、航空機3機による水上射撃及びフレア発射訓練が実施される。

期 日 平成27年11月4日(予備日5日) 0800～1615

区 域 41-20-10N 142-29-47E

を中心とする半径15海里の円内海域
及びその上空150mまで

海 図 W 4 3

出 所 防衛省海上幕僚監部

