

一管区水路通報第45号

平成27年11月27日

第一管区海上保安本部

第902項	北海道南岸	木古内湾	魚礁設置作業
第903項	北海道南岸	函館港	台船設置
第904項	北海道南岸	函館港	小型船舶操縦訓練
第905項	北海道南岸	函館港	えい航力測定試験
第906項	北海道南岸	室蘭港	潜水訓練
第907項	北海道南岸	襟裳岬西方	射撃訓練
第908項	北海道南岸	釧路港	底質調査
第909項	北海道南岸	釧路港	岸壁築造作業(期間延長)
第910項	北海道南岸	釧路港南方	火工品投下訓練
第911項	北海道南岸	霧多布港	潜水訓練
第912項	北海道西岸	稚内港	船揚場補修作業(期間延長)
第913項	北海道西岸	野寒布岬北東方	救難訓練
第914項	北海道西岸	野寒布岬～石狩湾港	海洋調査等
第915項	北海道西岸	利尻島	灯台改修作業(期間延長)
第916項	北海道西岸	石狩湾港	潜水訓練等
第917項	北海道西岸	石狩湾港	潜水訓練等
第918項	北海道西岸	石狩湾港	浮標設置作業
第919項	北海道西岸	小樽港	流雪防止柵設置
第920項	北海道西岸	小樽港	潜水訓練
第921項	北海道西岸	岩内港北西方	水路測量
第922項	本州北西岸	龍飛埼西南西方	射撃訓練
第923項	本州東岸	尻屋埼東方	射撃訓練

※水路通報の内容については、インターネット及びFAXで入手出来ます。

インターネットアドレス <http://www1.kaiho.mlit.go.jp/KAN1/tuho/index.html>

FAX番号 0134-27-6190 (ポーリングサービス)

一管区水路通報や水路図誌に関するお問い合わせは下記へどうぞ。

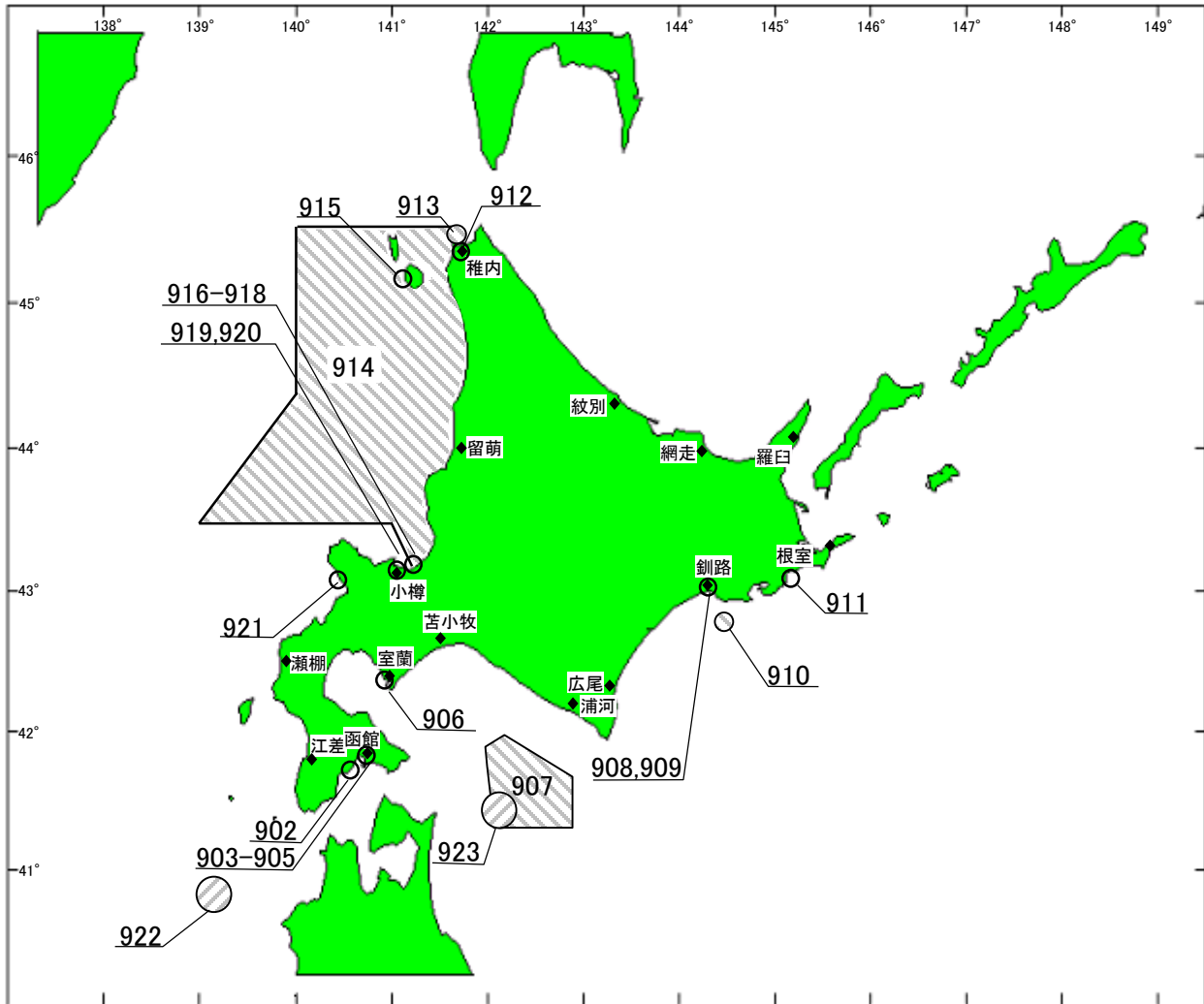
第一管区海上保安本部海洋情報部 監理課 情報係

〒047-8560 小樽市港町5番2号小樽地方合同庁舎(5階)

TEL(0134)27-0118(内線2515) FAX(0134)32-9301

問い合わせ <http://www1.kaiho.mlit.go.jp/KAN1/mailform.html>

索引図



事項別索引

訓練・試験関係	-----	904、905、906、907、910、911 913、916、917、920、922、923
航路標識関係	-----	915
港湾施設関係	-----	909、912、918、919
海洋調査関係	-----	908、914、921
漁業関係	-----	902
海上行事関係	-----	903

27年902項 北海道南岸 ー 木古内湾 魚礁設置作業

下記位置で、クレーン台船による魚礁の設置作業が実施されている。

期 間 平成27年12月20日まで 日出～日没

位 置 (1)41-41-45N 140-33-55E

(2)41-41-40N 140-33-47E

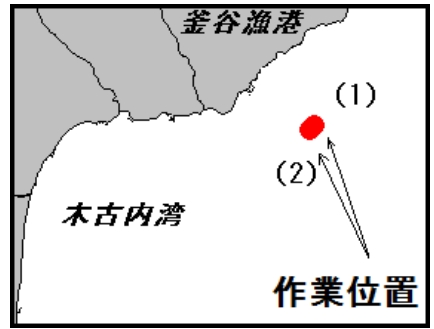
備 考 作業位置は赤旗付浮標で設置。

鋼製魚礁(高さ10.0m)4基、3.0m型FP魚礁100基沈設。

釜谷漁港で積出し作業あり。

海 図 W9

出 所 函館海上保安部



27年903項 北海道南岸 ー 函館港、第1区 台船設置

クリスマスファンタジーに伴う、ツリー台船を設置している。

期 間 平成27年12月28日 1700まで

位 置 41-46-01.4N 140-42-59.9E

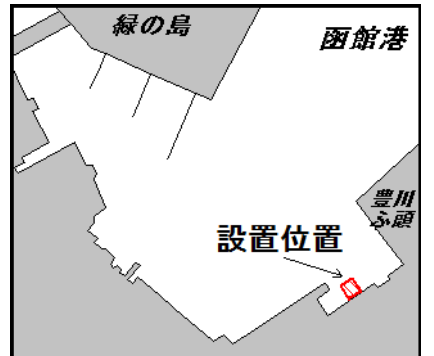
備 考 警戒船配備。

アンカーチェーンが海面と接する箇所に

標識灯(黄色4秒1閃)を設置。

海 図 W6

出 所 函館港長



27年904項 北海道南岸 ー 函館港、第1区、第2区、第3区及び第4区 小型船舶操縦訓練

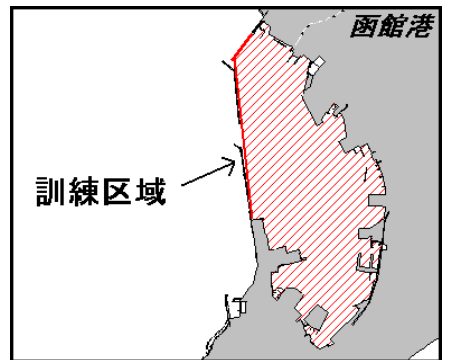
図に示す区域で、小型船舶操縦訓練が実施される。

期 間 平成27年12月14日～17日 0900～1600

備 考 訓練中、区域内に浮標3基設置。

海 図 W6

出 所 函館港長



27年905項 北海道南岸 ー 函館港、第2区 えい航力測定試験

下記位置で、引船(199t)のえい航力測定試験が実施される。

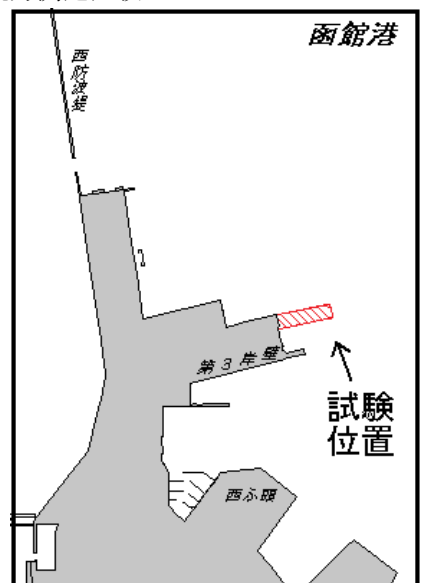
期 日 平成27年12月4日 1300～1700

位 置 41-46-50N 140-42-48E 付近

備 考 えい航索をビットに固定して実施。

海 図 W6

出 所 函館港長



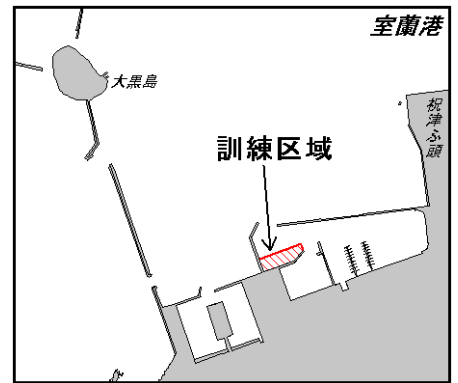
27年906項 北海道南岸 - 室蘭港、第3区 潜水訓練

図に示す区域で、潜水訓練が実施される。

期 日 平成27年12月1日、2日、8日、9日、15日、16日
(予備日3日、4日、10日、11日、17日、18日) 0915 ~ 1115

位 置 42-20-29N 140-56-08E 付近
備 考 訓練中、国際信号旗「A」旗掲揚。

海 図 W 1 6
出 所 室蘭港長



27年907項 北海道南岸 - 襟裳岬西方 射撃訓練

下記区域で、自衛隊航空機による空対空射撃訓練が実施される。

期 間 平成27年12月1日 ~ 22日(土、日曜日を除く) 0800 ~ 1700

区 域 下記5地点により囲まれる区域及び
その上空9,144m(30,000フィート)まで

(1) 41-43-09N 142-59-46E

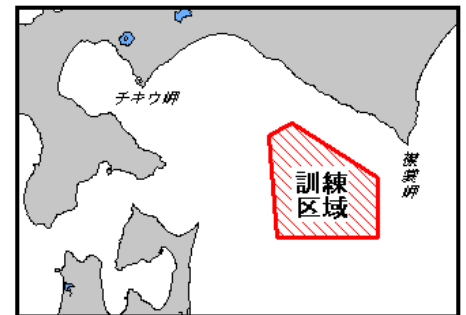
(2) 41-20-10N 142-59-46E

(3) 41-20-10N 142-07-47E

(4) 41-59-09N 142-03-47E

(5) 42-04-09N 142-16-46E

海 図 W 1 0 3 0
出 所 防衛省



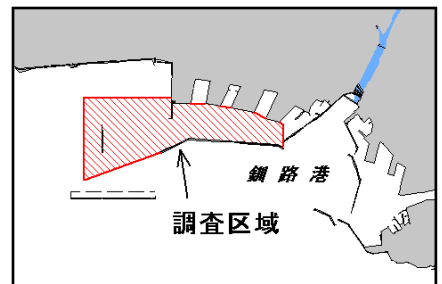
27年908項 北海道南岸 - 釧路港、西区、外港及び付近 底質調査

図に示す区域で、調査船による底質調査が実施されている。

期 間 平成27年12月25日までのうち3日間 0830 ~ 日没

備 考 区域内で停船し、観測機器を垂下させる。

海 図 W 3 1
出 所 釧路港長



27年909項 北海道南岸 - 釧路港、西区第2区 岸壁築造作業(期間延長)

一管区水路通報27年40号810項削除

図に示す区域で、起重機船及び潜土工による岸壁築造作業が実施されている。

期 間 平成30年3月31日まで 日出 ~ 日没

区 域 下記4地点及び陸岸により囲まれた区域

(1) 42-59-44.5N 144-20-04.4E(岸線上)

(2) 42-59-39.4N 144-20-01.6E

(3) 42-59-40.3N 144-19-48.6E

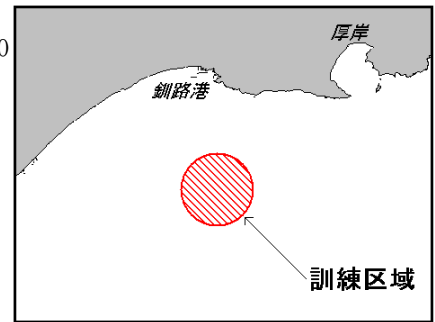
(4) 42-59-46.0N 144-19-51.6E(岸線上)

備 考 潜水作業中、国際信号旗「A」旗掲揚。
警戒船配備。

海 図 W 3 1
出 所 釧路港長



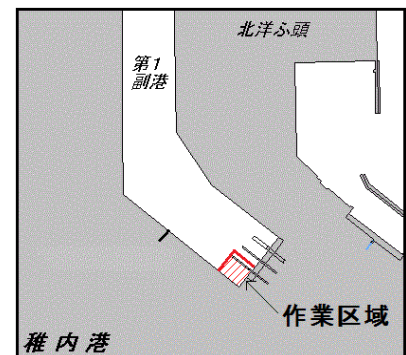
27年910項 北海道南岸 ー 釧路港南方 火工品投下訓練
 海上保安庁航空機による火工品投下訓練が実施される。
 期 間 平成27年12月1日～31日（土、日曜日を除く） 0830～2100
 区 域 42-43.4N 144-22.4E を中心とする半径5海里の円内海域
 備 考 区域内で、投下発炎筒及びマリンマーカーを投下する。
 海 図 W26
 出 所 釧路航空基地



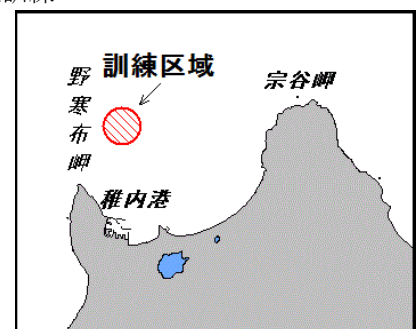
27年911項 北海道南岸 ー 霧多布港 潜水訓練
 図に示す区域で、潜水訓練が実施される。
 期 日 平成27年12月1日、2日、8日、9日、10日 0930～1530
 備 考 訓練中、国際信号旗「A」旗掲揚。
 海 図 W25
 出 所 釧路海上保安部



27年912項 北海道西岸 ー 稚内港 船揚場補修作業（期間延長）
 第一管区水路路通報27年34号667項削除
 図に示す区域で、作業船及び潜水士による船揚場補修作業が実施されている。
 期 間 平成27年12月18日まで 日出～日没
 備 考 潜水作業中、国際信号旗「A」旗掲揚。
 作業区域は黄色旗で標示。
 海 図 W1041（分図「内港」）
 出 所 稚内港長



27年913項 北海道西岸 ー 野寒布岬北東方 救難訓練
 巡視船艇2隻による救難訓練が実施される。
 期 日 平成27年11月30日（予備日12月1日） 1000～1110
 区 域 45-30.0N 141-42.0E
 を中心とする半径1海里の円内海域
 備 考 訓練中、国際信号旗「UY」旗掲揚。
 海 図 W1040
 出 所 稚内海上保安部

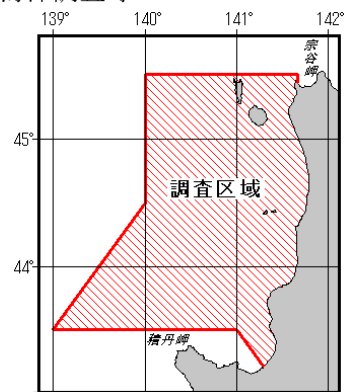


27年914項 北海道西岸 — 野寒布岬～石狩湾港
 下記区域で、調査船「北洋丸(237t)」による海洋調査及び
 水産資源調査が実施される。

期 間 平成27年12月1日～9日
 区 域 下記7地点を順に結ぶ線及び陸岸により囲まれる区域
 (1) 43-12.6N 141-17.4E(岸線上)
 (2) 43-30.1N 140-59.8E
 (3) 43-30.1N 138-59.8E
 (4) 44-30.1N 139-59.8E
 (5) 45-30.1N 139-59.8E
 (6) 45-30.1N 141-39.8E
 (7) 45-26.2N 141-39.8E(岸線上)

備 考 上記区域内で停船し、観測機器を垂下させる。
 海 図 W41
 出 所 稚内水産試験場

海洋調査等



27年915項 北海道西岸 — 利尻島、杓形港 灯台改修作業(期間延長)
 一管区水路通報27年39号796項削除

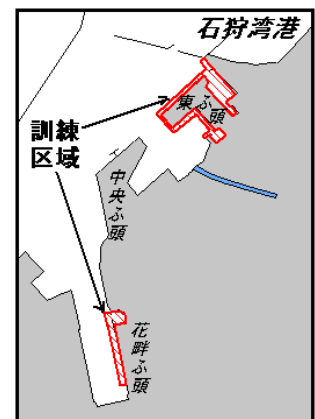
杓形岬灯台(航路標識番号0532番)の改修作業が実施される。

期 間 平成27年12月31日まで
 位 置 45-11-09.8N 141-07-48.1E
 備 考 足場及び養生ネット設置に伴い、灯塔が見え難くなる。
 海 図 W21(分図「杓形港」)
 参照書誌 411
 出 所 第一管区海上保安本部交通部



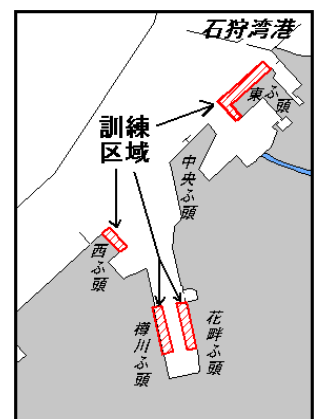
27年916項 北海道西岸 — 石狩湾港 潜水訓練等
 図に示す区域で、潜水訓練及び救命ボート操船訓練が実施される。

期 間 平成27年12月1日～31日までのうち2日程度 0930～2000
 備 考 潜水作業中、国際信号旗「A」旗掲揚。
 海 図 W7
 出 所 石狩湾港長

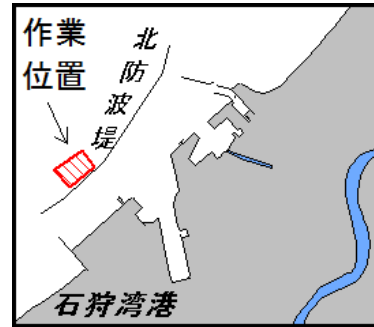


27年917項 北海道西岸 — 石狩湾港 潜水訓練等
 図に示す区域で、潜水訓練及び救命ボート操船訓練が実施される。

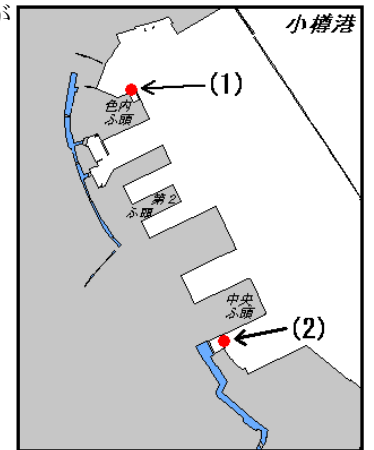
期 間 平成27年12月1日～31日までのうち1日程度 0930～1630
 備 考 潜水作業中、国際信号旗「A」旗掲揚。
 海 図 W7
 出 所 石狩湾港長



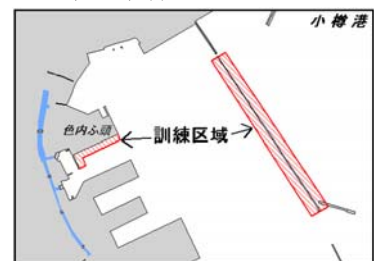
27年918項 北海道西岸 — 石狩湾港 浮標設置作業
 図に示す位置で、クレーン付台船による浮標設置作業が実施されている。
 期 間 平成28年1月20日まで 日出～日没
 海 図 W7
 出 所 石狩湾港長



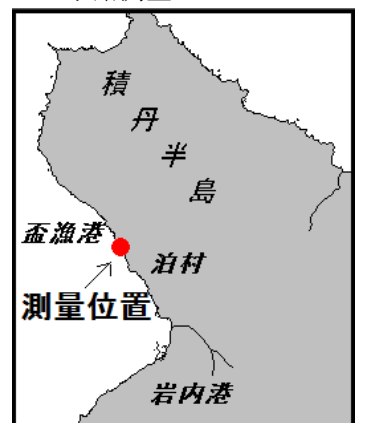
27年919項 北海道西岸 — 小樽港、第1区、2区 流雪防止柵設置
 下記位置に、雪処理場設置に伴い作業船及び潜水士による流雪防止柵が設置される。
 期 間 平成27年12月1日～平成28年3月31日
 位 置 下記2地点付近
 (1) 43-12-24N 141-00-18E
 (2) 43-11-30N 141-00-45E
 備 考 作業位置は黄色灯付浮標により標示。
 設置及び撤去等は潜水作業を伴う。
 潜水作業中、国際信号旗「A」旗掲揚。
 海 図 W5
 出 所 小樽港長



27年920項 北海道西岸 — 小樽港、第1区及び第3区 潜水訓練
 図に示す区域で、潜水訓練が実施される。
 期 間 平成27年12月1日～31日 0800～2100
 備 考 訓練中、国際信号旗「A」旗掲揚。
 警戒船配備。
 海 図 W5
 出 所 小樽港長



27年921項 北海道西岸 — 岩内港北西方(盃漁港) 水路測量
 下記位置で、水路測量が実施される。
 期 間 平成27年12月1日～25日までのうち3日間 日出～日没
 位 置 43-06.4N 140-27.1E 付近
 備 考 測量中、白赤白の燕尾旗掲揚。
 海 図 W28
 出 所 第一管区海上保安本部公示270147号(平成27年11月26日)



27年922項 本州北西岸 - 龍飛埼西南西方 射撃訓練

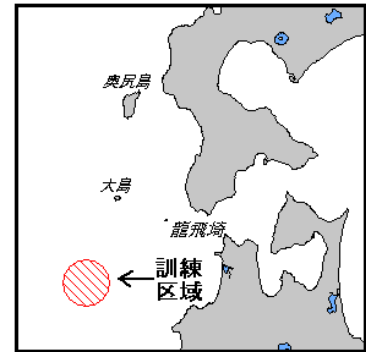
下記区域で、自衛艦7隻及び航空機2機による水上射撃訓練が実施される。

期 日 平成27年12月17日、18日(予備日19日) 0600~2200

区 域 40-55-09N 139-04-48E
を中心とする半径10海里の円内海域
訓練中、国際信号旗「B」旗掲揚。

海 図 W43

出 所 防衛省海上幕僚監部



27年923項 本州東岸 - 尻屋埼東方 射撃訓練

下記区域で、自衛艦7隻及び航空機2機による水上射撃が実施される。

期 日 平成27年12月17日、18日(予備日19日) 0600~2200

区 域 41-20-10N 142-29-47E
を中心とする半径15海里の円内海域
訓練中、国際信号旗「B」旗掲揚。

備 考 W43

海 図 W43

出 所 防衛省海上幕僚監部

