

一管区水路通報第6号

平成28年2月12日

第一管区海上保安本部

第69項	北海道南岸	厚岸港	潜水訓練
第70項	北海道南岸	恵山岬東方	海洋調査等
第71項	北海道西岸	稚内港	航泊禁止
第72項	北海道西岸	利尻島	灯付浮標設置
第73項	北海道西岸	礼文島西方	火工品取扱訓練

※水路通報の内容については、インターネット及びFAXで入手出来ます。

インターネットアドレス <http://www1.kaiho.mlit.go.jp/KAN1/tuho/index.html>

FAX番号 0134-27-6190 (ポーリングサービス)

一管区水路通報や水路図誌に関するお問い合わせは下記へどうぞ。

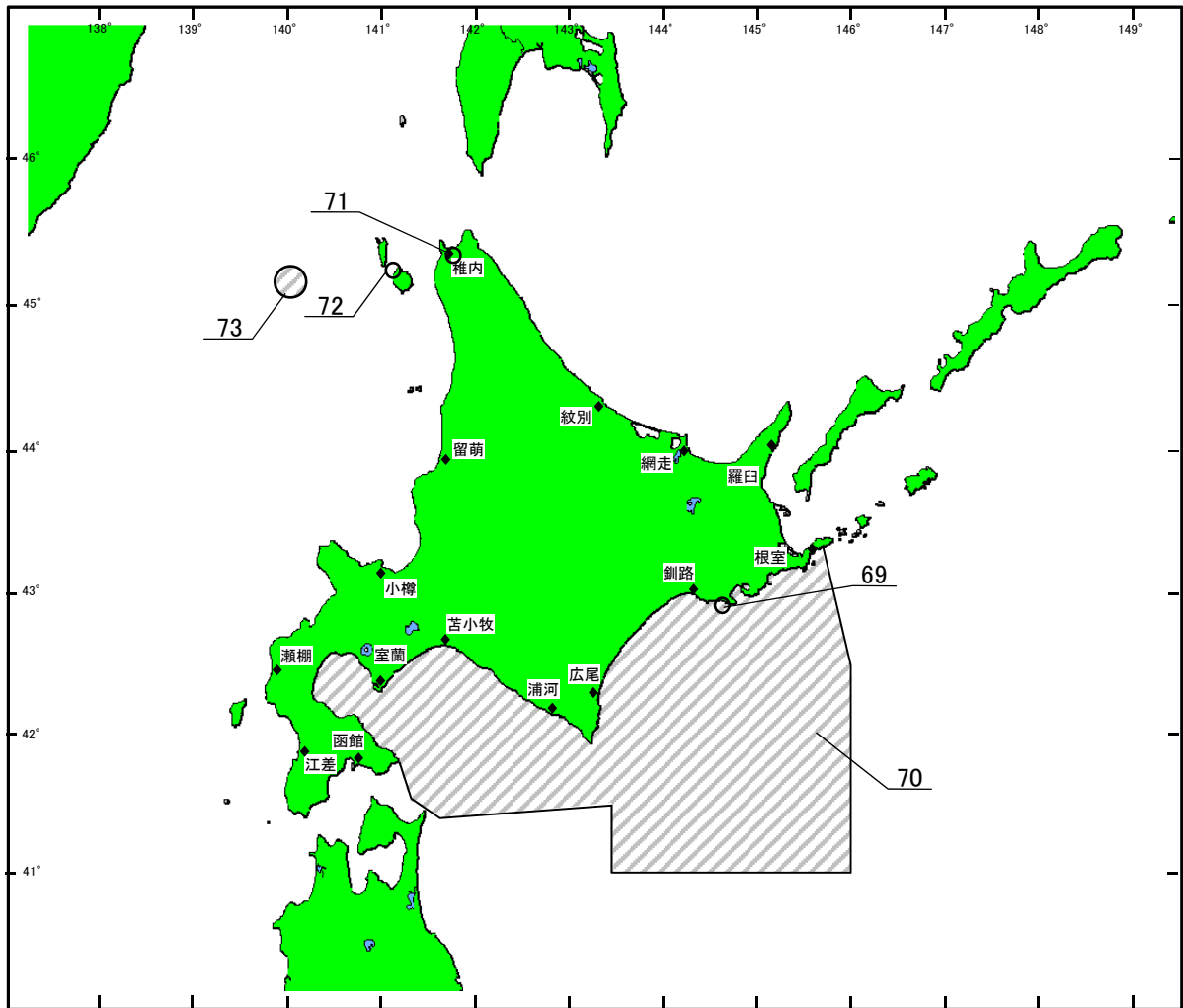
第一管区海上保安本部海洋情報部 監理課 情報係

〒047-8560 小樽市港町5番2号小樽地方合同庁舎(5階)

TEL(0134)27-0118(内線2515) FAX(0134)32-9301

問い合わせ <http://www1.kaiho.mlit.go.jp/KAN1/mailform.html>

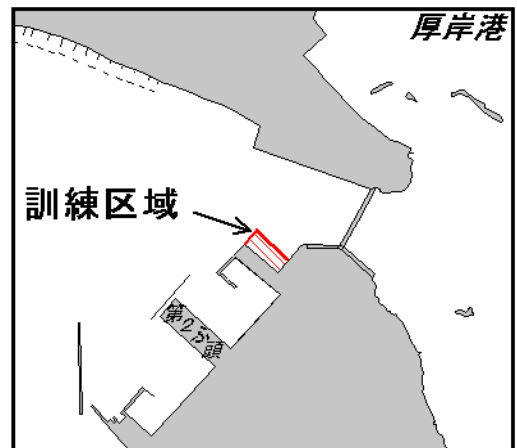
索引図



事項別索引

訓練・試験関係	-----	69、73
航路標識関係	-----	72
海洋調査関係	-----	70
制限・禁止関係	-----	71

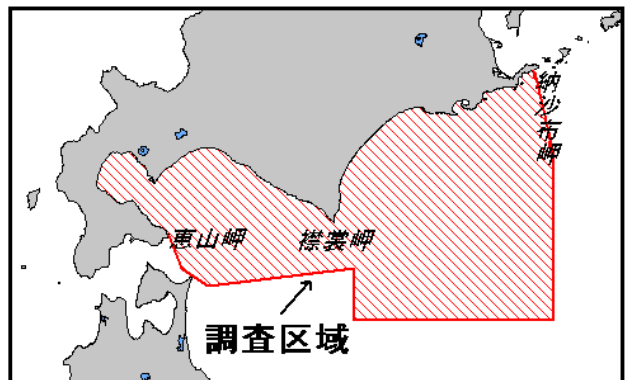
28年69項 北海道南岸 ー 厚岸港 潜水訓練
 図に示す区域で、潜水訓練が実施される。
 期 日 平成28年2月18日、23日 0930～1130
 備 考 訓練中、国際信号旗「A」旗掲揚。
 海 図 W36 (分図「厚岸港」)
 出 所 釧路海上保安部



28年70項 北海道南岸 ー 恵山岬東方～納沙布岬南方 海洋調査等
 下記区域で、調査船「北辰丸(255t)」による海洋調査及び水産資源調査が実施される。

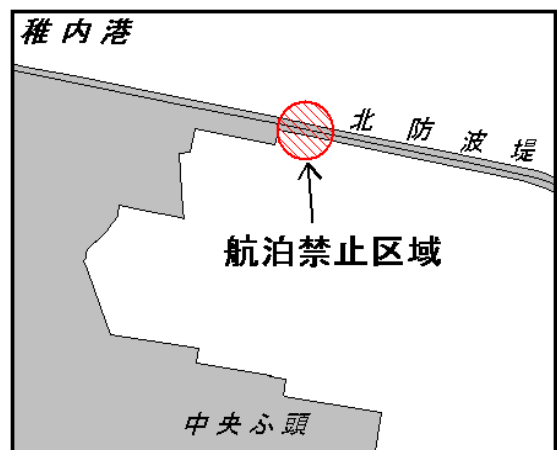
期 間 平成28年2月15日～26日
 区 域 下記8地点を順に結ぶ線及び陸岸により囲まれる区域。
 (1) 43-20.3N 145-44.8E (岸線上)
 (2) 42-30.2N 145-59.8E
 (3) 41-00.2N 145-59.8E
 (4) 41-00.2N 143-29.8E
 (5) 41-30.2N 143-29.8E
 (6) 41-20.0N 141-40.0E
 (7) 41-30.0N 141-20.0E
 (8) 41-48.5N 141-11.2E (岸線上)

備 考 上記区域内で停船し、観測機器を垂下させる。
 曳網作業を伴う。
 海 図 W34-W1030
 出 所 釧路水産試験場



28年71項 北海道西岸 ー 稚内港 航泊禁止
 下記区域で、花火打ち上げに伴い一般船舶の航泊が禁止される。

期 日 平成28年2月13日 1940～2030
 区 域 45-25-11N 141-41-03E
 を中心とする半径50mの円内海域
 海 図 W1041 (分図「内港」)
 出 所 稚内港長公示第1号(平成28年2月4日)



28年72項 北海道西岸 — 利尻島、杓形港 灯付浮標設置

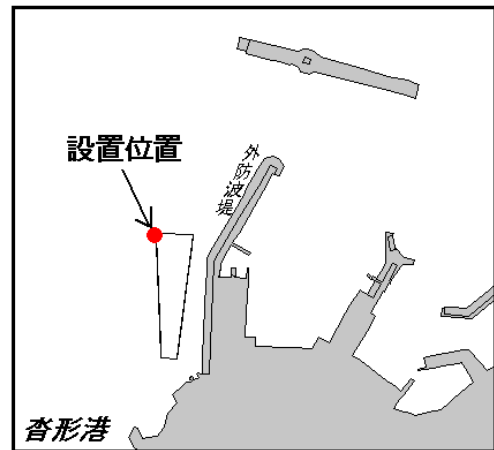
一管区水路通報27年48号950項削除

下記位置の撤去されていた潜堤の北西角を示す灯付浮標が、設置された。

位置 45-11-25N 141-07-39E (海図記載位置)

海図 W 2 1 (分図「杓形港」)

出所 稚内海上保安部



28年73項 北海道西岸 — 礼文島西方 火工品取扱訓練

下記区域で、巡視船による火工品取扱訓練が実施される。

期日 平成28年2月19日 (予備日22日) 1600~1700

区域 45-10N 140-00E

備考 を中心とする半径5海里の円内区域
照明弾発射を伴う。
訓練中、国際信号旗「UY」旗掲揚
及び紅色閃光灯火点灯。

海図 W 4 1

出所 稚内海上保安部

