

一管区水路通報第12号

平成28年3月25日

第一管区海上保安本部

第144項	北海道南岸	函館港	貨物船進水
第145項	北海道南岸	函館港	小型船舶操縦訓練
第146項	北海道南岸	室蘭港	小型船舶操縦訓練
第147項	北海道南岸	釧路港南方	火工品投下訓練
第148項	北海道北岸	紋別港東南東方	深淺測量
第149項	北海道北岸	紋別港北西方	掘下げ作業
第150項	北海道北岸	音稲府岬南東方	岸壁改良作業
第151項	北海道西岸	野寒布岬南南西方	防波堤延長作業
第152項	北海道西岸	利尻島	防波堤一部撤去作業
第153項	北海道西岸	羽幌港	波除堤延長
第154項	北海道西岸	羽幌港西北西方	養殖施設一部撤去作業(期間変更)
第155項	北海道西岸	焼尻島	漁業組合移転
第156項	北海道西岸	天売島	漁業組合移転等
第157項	北海道西岸	増毛港	波除堤撤去

※水路通報の内容については、インターネット及びFAXで入手出来ます。

インターネットアドレス <http://www1.kaiho.mlit.go.jp/KAN1/tuho/index.html>

FAX番号 0134-27-6190 (ポーリングサービス)

一管区水路通報や水路図誌に関するお問い合わせは下記へどうぞ。

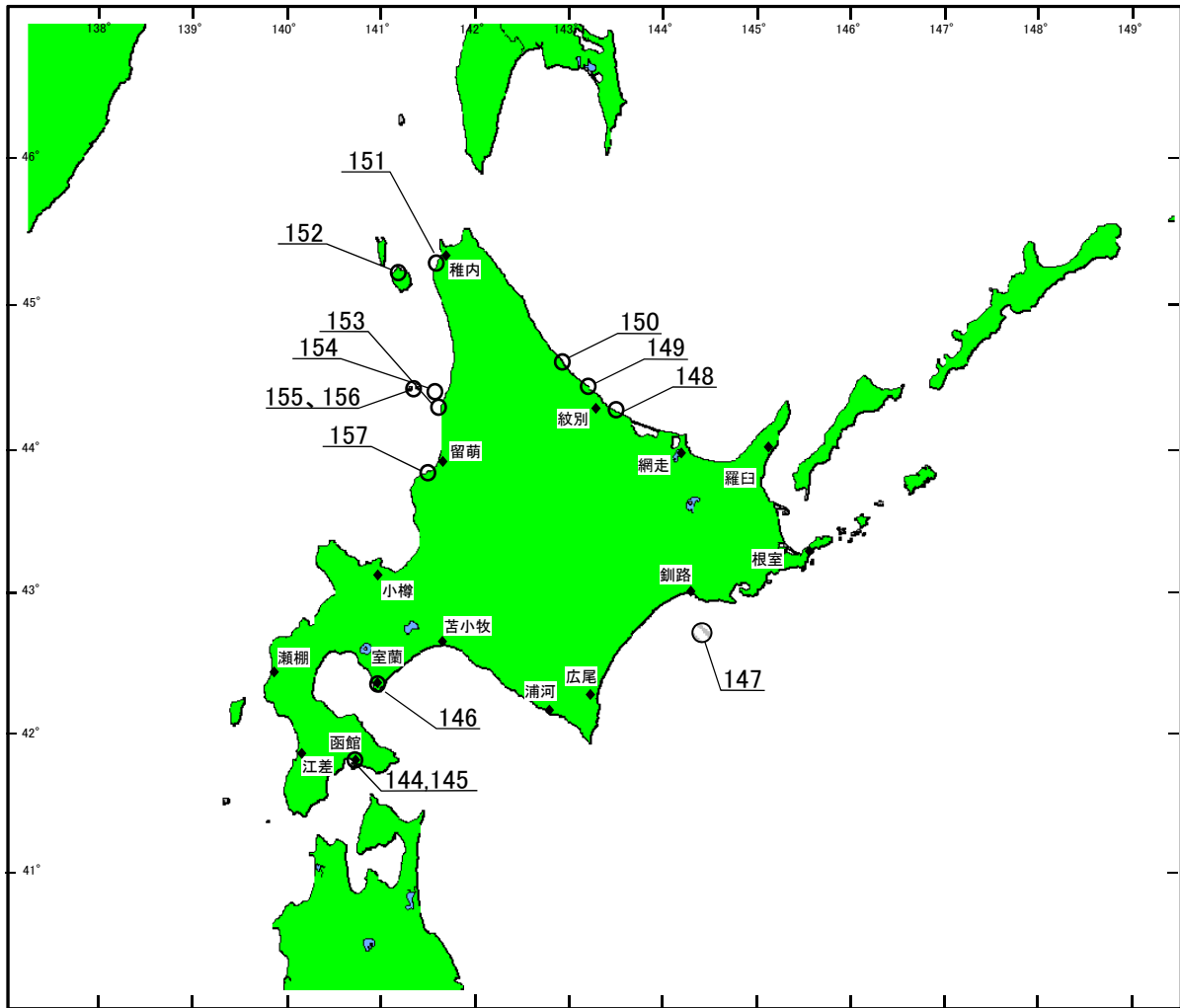
第一管区海上保安本部海洋情報部 監理課 情報係

〒047-8560 小樽市港町5番2号小樽地方合同庁舎(5階)

TEL(0134)27-0118(内線2515) FAX(0134)32-9301

問い合わせ <http://www1.kaiho.mlit.go.jp/KAN1/mailform.html>

索引図



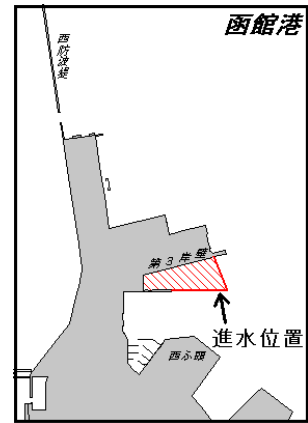
事項別索引

訓練・試験関係	-----	145、146、147
港湾施設関係	-----	149、150、151、152、153、157
海洋調査関係	-----	148
漁業関係	-----	154
目標物関係	-----	155、156
その他	-----	144

28年144項 北海道南岸 ー 函館港、第1区 貨物船進水

下記位置で、貨物船(21,550t)の進水が実施される。

期 日 平成28年4月7日 1240
 位 置 41-46-40N 140-42-35E 付近
 備 考 進水後、第3岸壁に停泊。
 海 図 W6
 出 所 函館港長

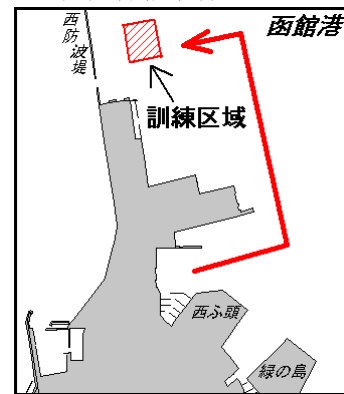


28年145項 北海道南岸 ー 函館港、第1区～第3区

小型船舶操縦訓練

図に示す区域で、小型船舶操縦訓練が実施される。

期 間 平成28年4月2日、3日、22日～27日 0900～1600
 備 考 訓練中、区域内に浮標3基設置。
 海 図 W6
 出 所 函館港長



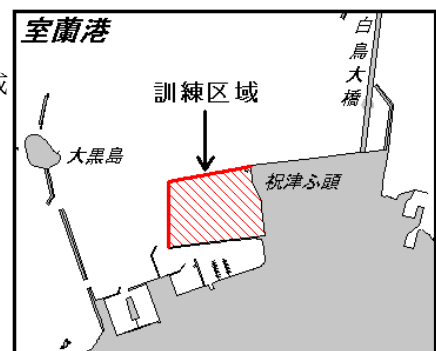
28年146項 北海道南岸 ー 室蘭港、第3区

小型船舶操縦訓練

下記区域で、小型船舶操縦訓練が実施される。

期 間 平成28年4月1日～24日 日出～日没
 区 域 下記3地点を順に結ぶ線及び陸岸により囲まれる区域
 (1) 42-20-33.0N 140-56-10.1E (岸線上)
 (2) 42-20-44.8N 140-56-10.1E
 (3) 42-20-47.7N 140-56-30.3E (岸線上)

備 考 上記区域内に浮標設置。
 海 図 W16
 出 所 室蘭港長



28年147項 北海道南岸 ー 釧路港南方 火工品投下訓練

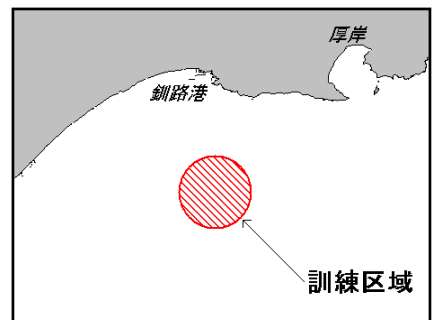
海上保安庁航空機による火工品投下訓練が実施される。

期 間 平成28年4月1日～28日 (土、日曜日を除く) 0830～1715

区 域 42-43.4N 144-22.4E
 を中心とする半径5海里の円内海域

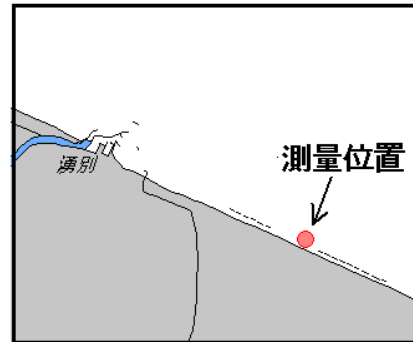
備 考 区域内で、投下発炎筒及びマリン
 マーカーを投下する。

海 図 W26
 出 所 釧路航空基地



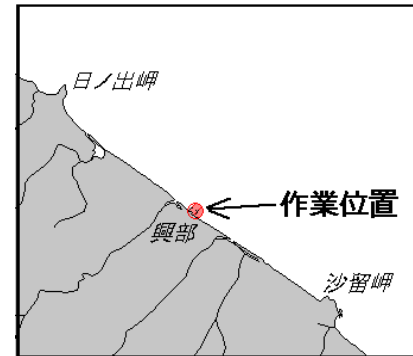
28年148項 北海道北岸 — 紋別港東南東方（湧別海岸） 深浅測量

下記位置で、作業船による深浅測量が実施されている。
期 間 平成28年3月31日までのうち1日 日出～日没
位 置 44-13.0N 143-40.2E 付近
海 図 W1039
出 所 紋別海上保安部



28年149項 北海道北岸 — 紋別港北西方（興部漁港） 掘下げ作業

下記位置で、浚渫船による掘下作業が実施されている。
期 間 平成28年11月30日まで 日出～日没
海 図 W1039
出 所 紋別海上保安部



28年150項 北海道北岸 — 音稲府岬南東方、雄武港 岸壁改良作業

下記位置で、潜水士による岸壁改良作業が実施されている。
期 間 平成28年4月25日まで 日出～日没
位 置 44-35.3N 142-57.5E 付近
備 考 潜水作業中、国際信号旗「A」旗掲揚。
海 図 W1039
出 所 紋別海上保安部



28年151項 北海道西岸 — 野寒布岬南南西方、抜海岬付近（抜海漁港） 防波堤延長作業

図に示す位置で、起重機船及び潜水士による防波堤延長作業が実施される。
期 日 平成28年3月26日～11月16日 日出～日没
位 置 45-18.5N 141-36.3E 付近
備 考 潜水作業中、国際信号旗「A」旗掲揚。
作業区域は黄色浮標で標示。
海 図 W1040
出 所 稚内海上保安部



28年152項 北海道西岸 — 利尻島、鴛泊港 防波堤一部撤去作業

一管区水路通報27年1号10項削除

下記位置で、起重機船及び潜水士による防波堤一部撤去作業が実施されている。

期 間 平成28年9月9日まで 日出～日没

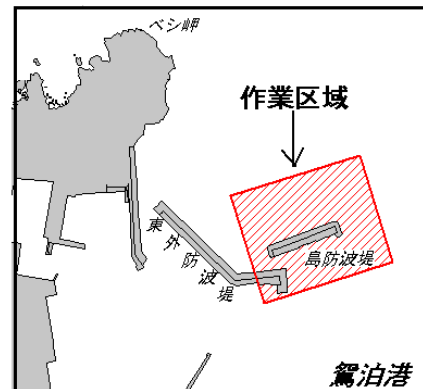
区 域 下記4地点により囲まれる区域

- (1) 45-14-41.4N 141-14-14.6E
- (2) 45-14-33.7N 141-14-18.0E
- (3) 45-14-30.7N 141-14-04.9E
- (4) 45-14-38.5N 141-14-01.4E

備 考 潜水作業中、国際信号旗「A」旗掲揚。
作業区域は黄色浮標で標示。

海 図 W21 (分図「鴛泊港」)

出 所 稚内海上保安部



28年153項 北海道西岸 — 羽幌港 波除堤延長

一管区水路通報27年22号353項関連

下記区域の、波除堤が延長された。

区 域 下記2地点を結ぶ線上幅約5m

- (1) 44-22-12.7N 141-41-47.8E
- (2) 44-22-13.2N 141-41-48.7E (既設波除堤先端)

備 考 波除堤先端に黄色灯付標識移設。

海 図 W40A (羽幌港)

出 所 第一管区海上保安本部海洋情報部



28年154項 北海道西岸 — 羽幌港西北西方 養殖施設一部撤去作業 (期間変更)

一管区水路通報28年8号102項削除

下記区域で、起重機船及び潜水士によるホタテ養殖施設一部撤去作業が実施されている。

期 間 平成28年6月10日までのうち2日程度

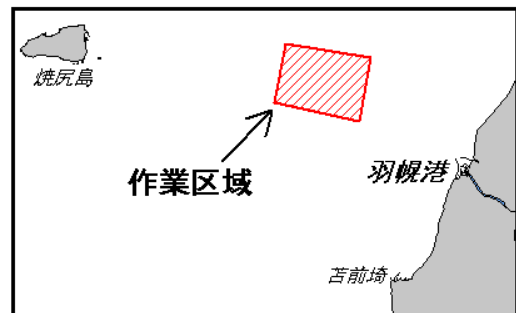
区 域 下記4地点により囲まれる区域

- (1) 44-25.7N 141-37.9E
- (2) 44-23.8N 141-37.5E
- (3) 44-24.4N 141-33.8E
- (4) 44-26.1N 141-34.4E

備 考 潜水作業中国際信号旗「A」旗掲揚。

海 図 W1045

出 所 留萌海上保安部



28年155項 北海道西岸 ー 焼尻島、焼尻港

漁業組合移転

下記位置の漁業組合は、移転している。

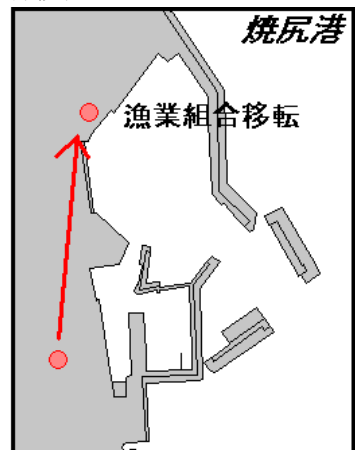
位置 (移転前) 44-26-20N 141-25-37E

(移転後) 44-26-31N 141-25-39E

備考 移転前建物に設置されていた無線柱は移転後にはなくなった。

海図 W40B (分図「焼尻港」)

出所 留萌海上保安部



28年156項 北海道西岸 ー 天売島、天売港

漁業組合移転等

下記位置の漁業組合は移転し、タンク2基は不存在である。

位置 1 漁業組合移転

(移転前) 44-26-25N 141-19-35E

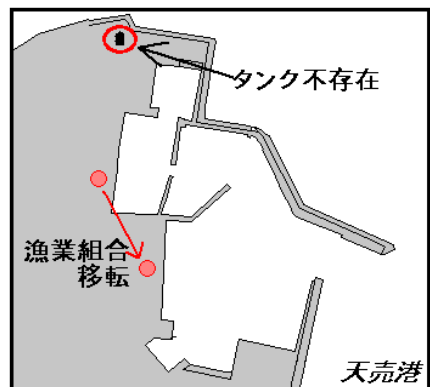
(移転後) 44-26-21N 141-19-38E

2 タンク2基不存在

44-26-31N 141-19-36E

海図 W40B (分図「天売港」)

出所 第一管区海上保安本部海洋情報部



28年157項 北海道西岸 ー 増毛港

波除堤撤去

一管区水路通報27年28号508項関連

区域 1 下記2地点を結ぶ線上付近

(1) 43-51-14N 141-31-46E

(2) 43-51-16N 141-31-46E

2 下記2地点を結ぶ線上付近

(3) 43-51-13N 141-31-46E

(4) 43-51-13N 141-31-46E

海図 W40A (増毛港)

出所 第一管区海上保安本部海洋情報部

