

一管区水路通報第 19 号

平成 28 年 5 月 20 日

第一管区海上保安本部

第 283 項	北海道南岸	函館港	防波堤補修作業
第 284 項	北海道南岸	函館港西方	救難訓練
第 285 項	北海道南岸	室蘭港南西方	ヨットレース
第 286 項	北海道南岸	恵山岬北東方	救難訓練
第 287 項	北海道南岸	襟裳岬西方	射撃訓練
第 288 項	北海道南岸	襟裳岬西南西方～落石岬南西方	海洋調査等
第 289 項	北海道南岸	十勝港北東方(大津漁港)	防波堤改修作業
第 290 項	北海道南岸	厚岸港	潜水訓練
第 291 項	北海道北岸	サロマ湖	水質調査
第 292 項	北海道北岸	紋別港	防波堤補修作業
第 293 項	北海道北岸	紋別港北東方	海底地形調査等
第 294 項	北海道北岸	音稲府岬付近(元稲府漁港)	防波堤築造作業等
第 295 項	北海道西岸	稚内港	小型船舶操縦訓練
第 296 項	北海道西岸	積丹岬北北東方	救難訓練
第 297 項	北海道西岸	茂津多岬北方	救難訓練
第 298 項	北海道西岸	茂津多岬南方(須築漁港)	防波堤改修作業
第 299 項	北海道西岸	瀬棚港南方	防波堤延長作業
第 300 項	北海道西岸	奥尻島青苗岬南方	灯台について
第 301 項	本州北西岸	龍飛埼西南西方	射撃訓練
第 302 項	本州東岸	尻屋埼東方	射撃訓練

※水路通報の内容については、インターネット及びFAXで入手出来ます。

インターネットアドレス <http://www1.kaiho.mlit.go.jp/KAN1/tuho/index.html>

FAX番号 0134-27-6190 (ポーリングサービス)

一管区水路通報や水路図誌に関するお問い合わせは下記へどうぞ。

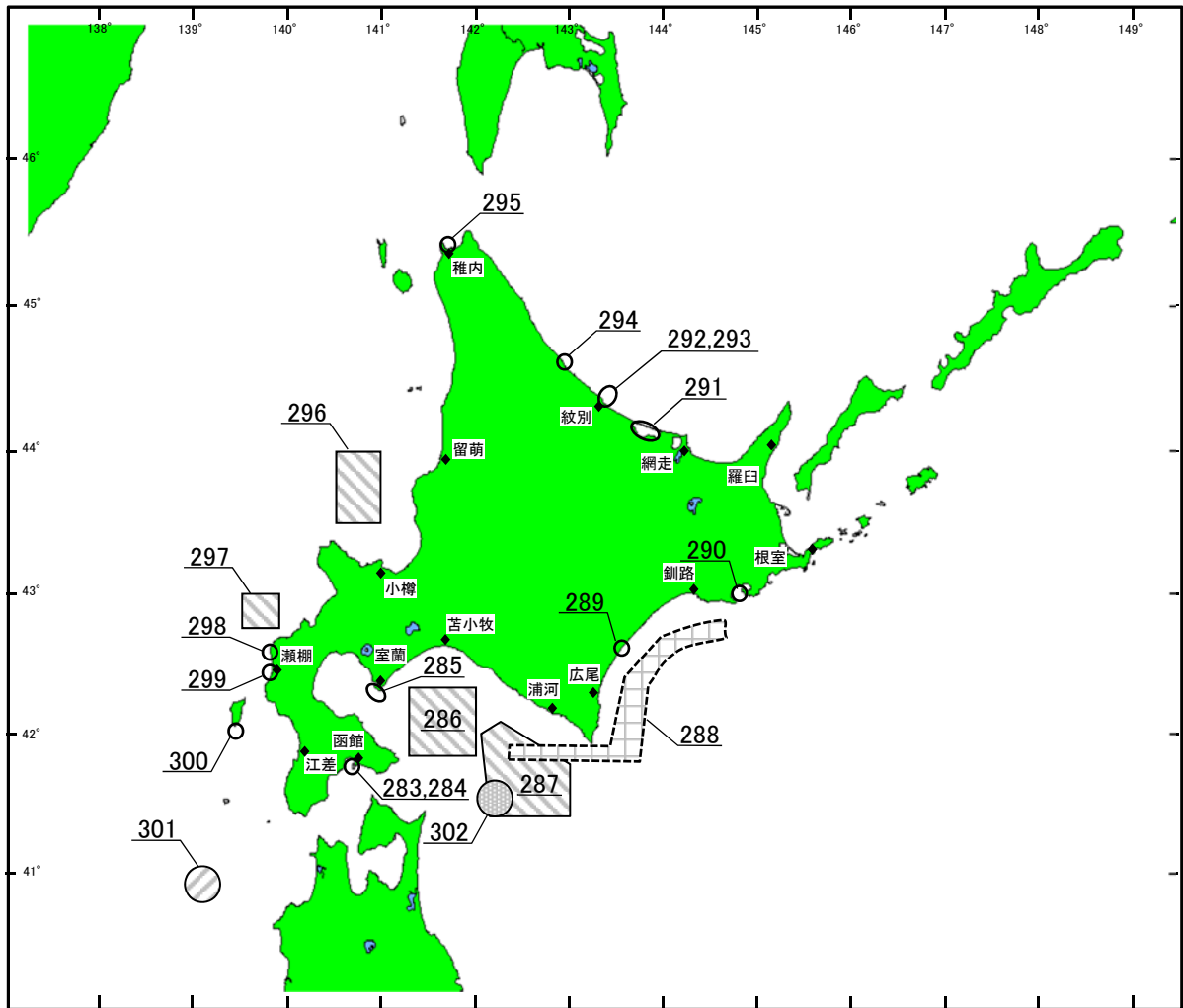
第一管区海上保安本部海洋情報部 監理課 情報係

〒047-8560 小樽市港町 5 番 2 号小樽地方合同庁舎(5階)

TEL(0134)27-0118(内線2515) FAX(0134)32-9301

問い合わせ <http://www1.kaiho.mlit.go.jp/KAN1/mailform.html>

索引図



事項別索引

訓練・試験関係	-----	284、286、287、290、295、296 297、301、302
航路標識関係	-----	300
港湾施設関係	-----	283、289、292、294、298、299
海洋調査関係	-----	288、291、293
海上行事関係	-----	285

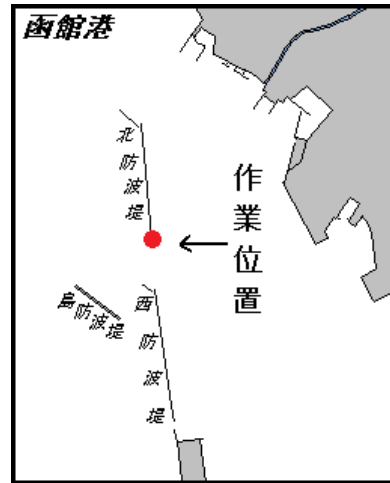
28年283項 北海道南岸 - 函館港、第1航路 防波堤補修作業

図に示す区域で、作業船及び潜水士による防波堤補修作業が実施されている。

期 間 平成28年5月18日～6月20日のうち15日間
0900～1600

備 考 潜水作業中、国際信号旗「A」旗掲揚。
警戒船配備。

海 図 W 6
出 所 函館港長



28年284項 北海道南岸 - 函館港西方 救難訓練

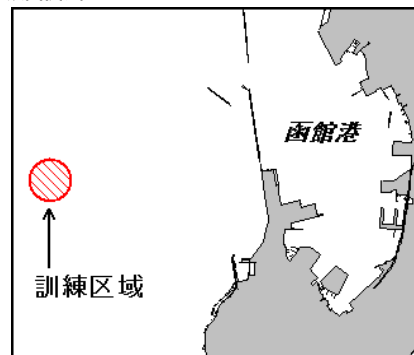
下記区域で、客船「シルバープリンセス(10,536トン)」による吊上げ救助訓練等が実施される。

期 間 平成28年5月26日 1230～1400

区 域 41-47-00N 140-40-00E
を中心とする半径300mの円内

備 考 訓練中、国際信号旗「UY」旗掲揚。

海 図 W 6
出 所 函館海上保安部



28年285項 北海道南岸 - 室蘭港南西方 ヨットレース

図に示す区域で、ヨットレースが実施される。

期 間 平成28年5月29日 0830～1500

備 考 警戒船配備。
折返し地点に浮標設置。

海 図 W 1 4
出 所 室蘭海上保安部



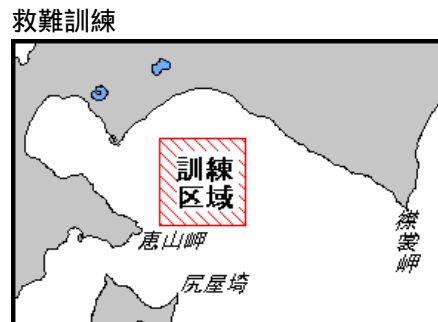
28年286項 北海道南岸 - 恵山岬北東方 救難訓練

下記区域で、自衛隊航空機による照明筒及びフレア等を投下する救難訓練が実施される。

期 間 平成28年6月1日～30日(土、日曜日を除く)
0800～2100

区 域 下記経緯度線により囲まれる区域
(1) 42-20-09N (2) 141-19-46E
(3) 41-50-09N (4) 141-59-46E

海 図 W 1 0 3 0 - J P 1 0 3 0
出 所 航空自衛隊千歳救難隊



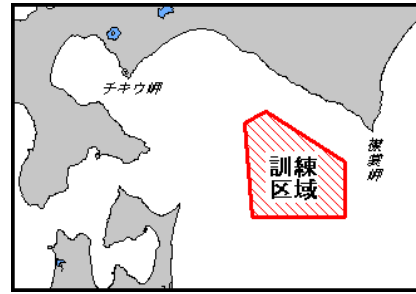
28年287項 北海道南岸 - 襟裳岬西方 射撃訓練

下記区域で、自衛隊航空機による空対空射撃訓練が実施される。

期 間 平成28年6月1日～30日(土、日曜日を除く)
0800～1700

区 域 下記5地点により囲まれる区域及び
その上空9,144m(30,000フィート)まで
(1) 41-43-09N 142-59-46E
(2) 41-20-10N 142-59-46E
(3) 41-20-10N 142-07-47E
(4) 41-59-09N 142-03-47E
(5) 42-04-09N 142-16-46E

海 図 W1030 - JP1030
出 所 防衛省

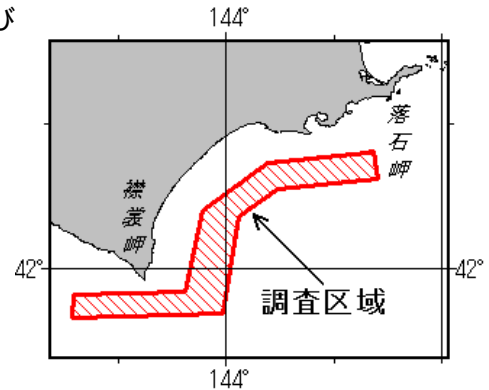


28年288項 北海道南岸 - 襟裳岬西南西方～落石岬南西方 海洋調査等

図に示す区域で、調査船「若鷹丸(692t)」による海洋調査及び水産資源調査が実施される。

期 間 平成28年6月4日～12日 日出～日没
備 考 上記区域内で停船し、観測機器を垂下させる。
えい網作業を伴う。

海 図 W34
出 所 東北区水産研究所

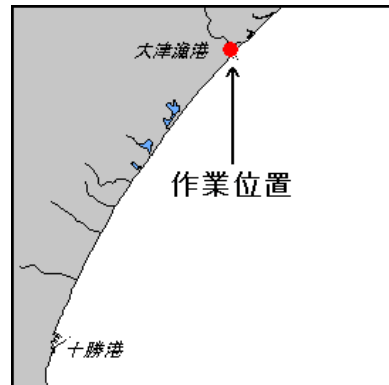


28年289項 北海道南岸 - 十勝港北東方(大津漁港) 防波堤改修作業

下記位置で、起重機船及び潜水士による防波堤改修作業が実施される。

期 間 平成28年6月1日～8月10日 日出～日没
位 置 42-40.1N 143-38.6E 付近
備 考 作業位置は浮標で標示。
潜水作業中、国際信号旗「A」旗掲揚。

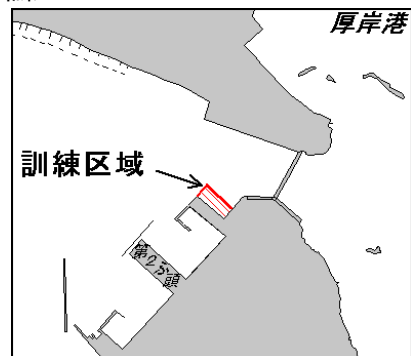
海 図 W1032 - JP1032
出 所 広尾海上保安署



28年290項 北海道南岸 - 厚岸港 潜水訓練

図に示す区域で、潜水訓練が実施される。

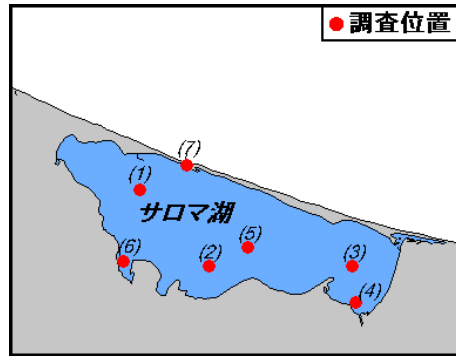
期 間 平成28年5月24日 0930～1200
備 考 訓練中、国際信号旗「A」旗掲揚。
海 図 W36(分図「厚岸港」)
出 所 釧路海上保安部



28年291項 北海道北岸 - サロマ湖

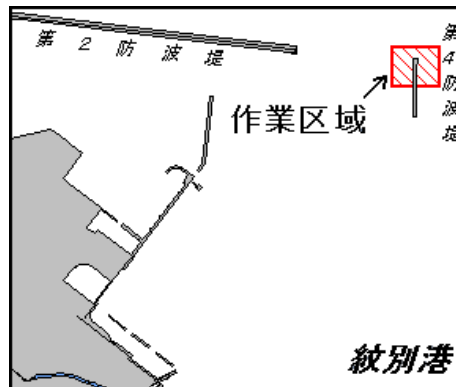
水質調査

下記位置で、作業船による水質調査が実施される。
 期 間 平成28年6月1日～30日までのうち1回
 日出～日没
 位 置 (1) 44-09.8N 143-44.6E
 (2) 44-06.9N 143-48.3E
 (3) 44-07.0N 143-55.8E
 (4) 44-05.6N 143-56.0E
 (5) 44-07.7N 143-50.3E
 (6) 44-07.1N 143-43.8E
 (7) 44-10.8N 143-47.1E
 海 図 W1039
 出 所 紋別海上保安部



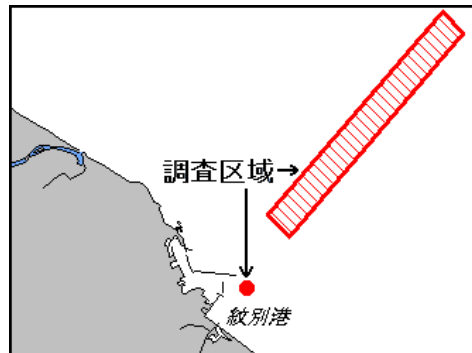
28年292項 北海道北岸 - 紋別港 防波堤補修作業

図に示す区域で、起重機船による防波堤補修作業が実施されている。
 期 間 平成28年5月20日～6月24日 日出～日没
 海 図 W29 (紋別港)
 出 所 紋別海上保安部



28年293項 北海道北岸 - 紋別港北東方 海底地形調査等

下記区域で、流水砕氷船「ガリンコ号 (150t)」による海底地形調査及び採泥調査が実施される。
 期 間 平成28年5月21日 0930～1430
 区 域 1 海底地形調査
 下記4地点を結ぶ線により囲まれる区域
 (1) 44-21.3N 143-24.6E
 (2) 44-25.0N 143-29.0E
 (3) 44-25.4N 143-28.5E
 (4) 44-21.7N 143-24.1E
 2 採泥調査
 下記位置付近
 (5) 44-20.3N 143-23.5E
 海 図 W1039
 出 所 紋別海上保安部



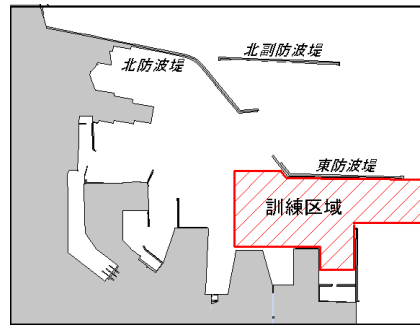
28年294項 北海道北岸 - 音稲府岬付近 (元稲府漁港) 防波堤築造作業等

図に示す位置で、起重機船及び潜水士による防波堤築造作業及び深浅測量が実施されている。
 期 間 平成28年5月17日～11月21日 日出～日没
 備 考 潜水作業中、国際信号旗「A」旗掲揚。
 作業区域は灯付黄色旗竿で標示。
 海 図 W1039
 出 所 紋別海上保安部



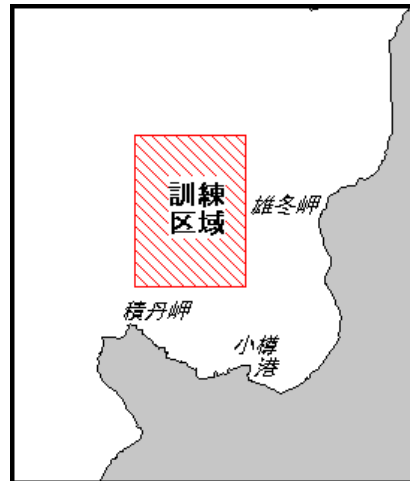
28年295項 北海道西岸 - 稚内港
 図に示す区域で、小型船舶操縦訓練が実施される。
 期 間 平成28年6月1日～10日 0700～1730
 備 考 訓練区域内に紅色浮標3基設置。
 海 図 W1041(分図「内港」)
 出 所 稚内港長

小型船舶操縦訓練



28年296項 北海道西岸 - 積丹岬北北東方 救難訓練
 下記区域で、自衛隊航空機による照明筒及びフレア等を投下する救難訓練が実施される。
 期 間 平成28年6月1日～30日(土、日曜日を除く) 0800～2100
 区 域 下記経緯度線により囲まれる区域
 (1) 44-00-08N (2) 140-29-46E
 (3) 43-30-08N (4) 140-59-46E
 海 図 W41
 出 所 航空自衛隊千歳救難隊

救難訓練



28年297項 北海道西岸 - 茂津多岬北方 救難訓練
 下記区域で、自衛隊航空機による照明筒及びフレア等を投下する救難訓練が実施される。
 期 間 平成28年6月1日～30日(土、日曜日を除く) 0800～2100
 区 域 下記経緯度線により囲まれる区域
 (1) 43-00-09N (2) 139-29-47E
 (3) 42-45-09N (4) 139-54-47E
 海 図 W11-JP11
 出 所 航空自衛隊千歳救難隊

救難訓練



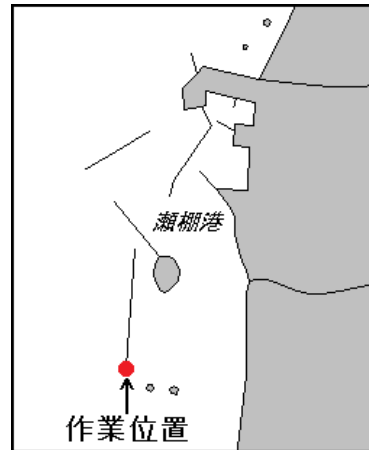
28年298項 北海道西岸 - 茂津多岬南方(須築漁港) 防波堤改修作業
 下記位置で、起重機船及び潜水土による防波堤改修作業及び消波ブロック据付作業が実施されている。
 期 間 平成28年5月12日～平成29年2月23日 日出～日没
 位 置 42-35.5N 139-49.3E 付近
 備 考 潜水作業中、国際信号旗「A」旗掲揚。黄色灯付浮標で消波ブロック等の水中仮置場を標示。
 海 図 W11-JP11
 出 所 瀬棚海上保安署

防波堤改修作業



28年299項 北海道西岸 - 瀬棚港南方
 下記位置で、起重機船及び潜水士による防波堤延長作業が実施されている。
 期 間 平成28年5月9日～7月30日 日出～日没
 位 置 42-26.5N 139-50.3E 付近
 備 考 潜水作業中、国際信号旗「A」旗掲揚。
 海 図 W111-JP11
 出 所 瀬棚海上保安署

防波堤延長作業



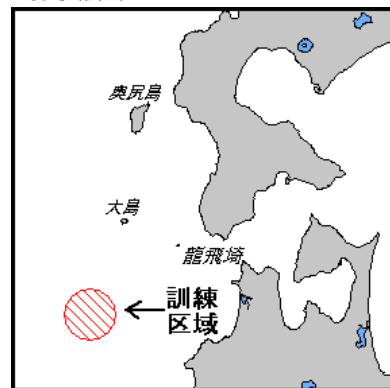
28年300項 北海道西岸 - 奥尻島青苗岬南方
 室津島灯台（航路標識番号0613番）は、改修工事に伴う足場及び養生ネット設置により、灯塔が見え難くなる。
 期 間 平成28年5月25日～8月下旬
 位 置 42-00-53N 139-27-07E
 海 図 W32
 参照書誌 411
 出 所 第一管区海上保安本部交通部

灯台について



28年301項 本州北西岸 - 龍飛埼西南西方
 下記区域で、自衛艦7隻による対空射撃、水上射撃及び対潜ロケット射撃が実施される。
 期 間 平成28年6月7日～9日(予備日10日)
 0600～1800
 区 域 40-55-09N 139-04-48E
 を中心とする半径10海里の円内
 備 考 訓練中、国際信号旗「B」旗掲揚。
 海 図 W43
 出 所 防衛省海上幕僚監部

射撃訓練



28年302項 本州東岸 - 尻屋埼東方
 下記区域で、自衛艦7隻による対空射撃、水上射撃及び対潜ロケット射撃が実施される。
 期 間 平成28年6月7日～9日(予備日10日)
 0600～1800
 区 域 41-20-10N 142-29-47E
 を中心とする半径15海里の円内
 備 考 訓練中、国際信号旗「B」旗掲揚。
 海 図 W43
 出 所 防衛省海上幕僚監部

射撃訓練

