

一管区水路通報第21号

平成28年6月3日

第一管区海上保安本部

第326項	北海道南岸	十勝港	・	深淺測量
第327項	北海道南岸	釧路港西南西方	・	岸壁点検作業
第328項	北海道南岸	釧路港	・	潜水訓練
第329項	北太平洋北西部	・	・	海洋調査等
第330項	北海道南岸	・	・	海洋調査等
第331項	北海道東岸	羅臼港	・	ケーソン仮置等
第332項	北海道北岸	知床岬付近	・	射撃訓練
第333項	北海道北岸	サロマ湖	・	深淺測量
第334項	北海道北岸	紋別港	・	防波堤築造作業
第335項	北海道北岸	紋別港北西方	・	深淺測量
第336項	北海道北岸～北海道西岸	・	・	海洋調査等
第337項	北海道西岸～本州北西岸	・	・	海洋調査等
第338項	北海道西岸	留萌港北方	・	掘下げ作業
第339項	北海道西岸	留萌港	・	操船訓練
第340項	北海道西岸	石狩湾港	・	灯付浮標等点検作業
第341項	北海道西岸	小樽港	・	水質調査等
第342項	本州北西岸	龍飛埼西南西方	・	射撃訓練

※水路通報の内容については、インターネット及びFAXで入手出来ます。

インターネットアドレス <http://www1.kaiho.mlit.go.jp/KAN1/tuho/index.html>

FAX番号 0134-27-6190 (ポーリングサービス)

一管区水路通報や水路図誌に関するお問い合わせは下記へどうぞ。

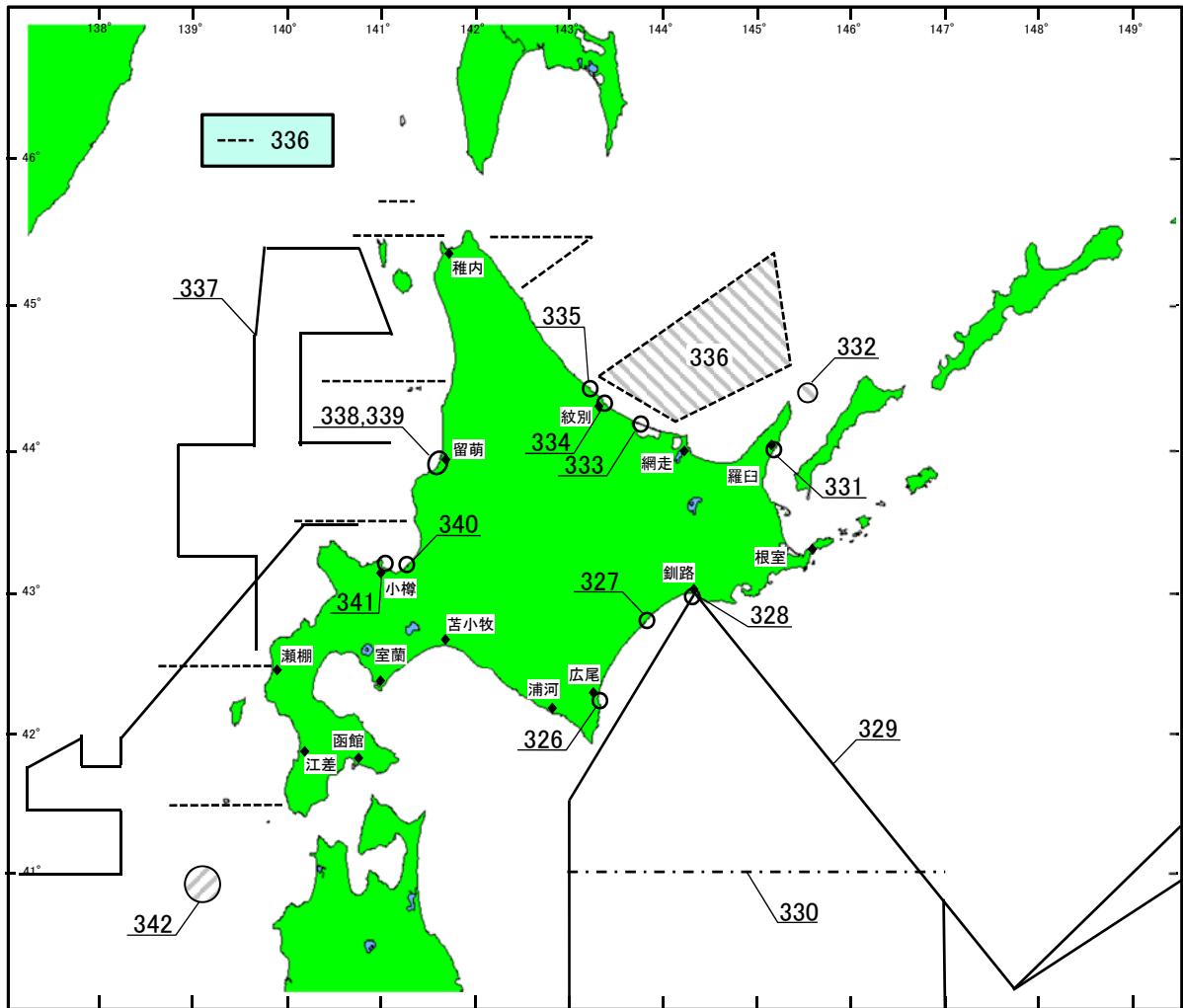
第一管区海上保安本部海洋情報部 監理課 情報係

〒047-8560 小樽市港町5番2号小樽地方合同庁舎(5階)

TEL(0134)27-0118(内線2515) FAX(0134)32-9301

問い合わせ <http://www1.kaiho.mlit.go.jp/KAN1/mailform.html>

索引図



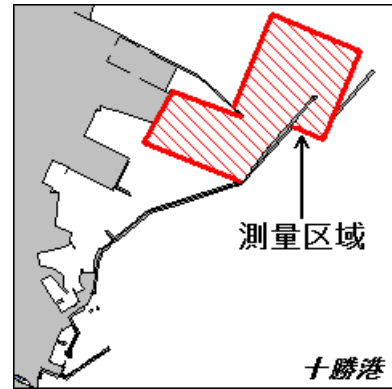
事項別索引

訓練・試験関係	-----	328、332、339、342
航路標識関係	-----	340
港湾施設関係	-----	327、331、334、338
海洋調査関係	-----	326、329、330、333、335、336 337、341

28年326項 北海道南岸 - 十勝港 深浅測量

下記区域で、作業船による深浅測量が実施される。
 期 間 平成28年6月6日～7月2日のうち2日間 日出～日没
 区 域 下記8地点を結ぶ線及び海岸線により囲まれる区域
 (1) 42-18-05.7N 143-20-21.2E
 (2) 42-18-30.8N 143-20-35.2E
 (3) 42-18-21.0N 143-21-07.4E
 (4) 42-17-57.0N 143-20-54.2E
 (5) 42-18-00.5N 143-20-42.8E
 (6) 42-17-45.7N 143-20-22.5E
 (7) 42-17-56.0N 143-19-48.6E
 (8) 42-18-10.1N 143-19-58.7E

海 図 W35
 出 所 広尾海上保安署



28年327項 北海道南岸 - 釧路港西南西方(厚内漁港) 岸壁点検作業

下記位置で、潜水土及び作業船による岸壁点検作業が実施されている。
 期 間 平成28年6月1日～30日 日出～日没
 位 置 42-48.4N 143-49.3E 付近
 備 考 潜水作業中、国際信号旗「A」旗掲揚。

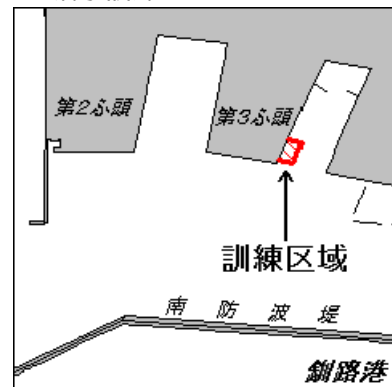
海 図 W1032
 出 所 広尾海上保安署



28年328項 北海道南岸 - 釧路港、西区第2区 潜水訓練

下記区域で、潜水訓練が実施される。
 期 間 平成28年6月8日、24日、25日 0930～1130
 区 域 下記4地点を結ぶ線及び海岸線により囲まれる区域
 (1) 42-59-51.7N 144-19-36.9E (岸線上)
 (2) 42-59-51.1N 144-19-39.2E
 (3) 42-59-48.1N 144-19-37.4E
 (4) 42-59-48.8N 144-19-35.0E (岸線上)

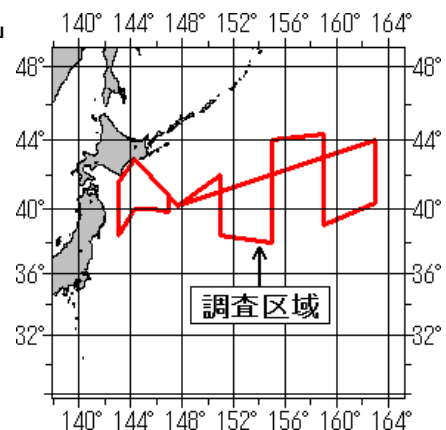
備 考 訓練中、国際信号旗「A」旗掲揚。
 海 図 W31 - JP31
 出 所 釧路港長



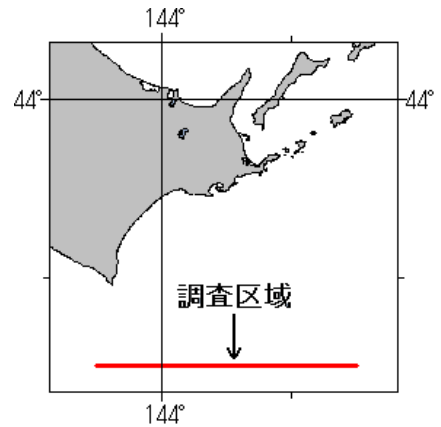
28年329項 北太平洋北西部 海洋調査等

図に示す区域で、調査船「北光丸(902t)」及び「北鳳丸(664t)」による海洋調査及び水産資源調査が実施される。
 期 間 平成28年6月20日～7月17日
 備 考 区域内で停船し、観測機器を垂下させる。
 えい網(えい網長 約200m)作業を伴う。

海 図 W811
 出 所 東北区水産研究所

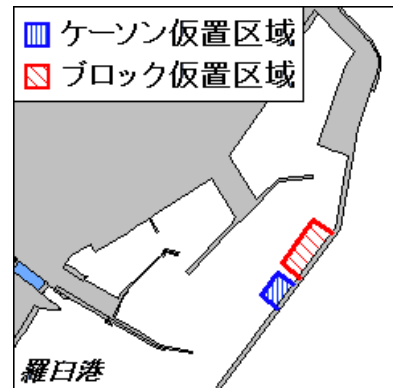


28年330項 北海道南岸 海洋調査等
 下記区域で、調査船「北辰丸(255t)」による海洋調査及び水産資源調査が実施される。
 期 間 平成28年6月7日～15日
 区 域 下記2地点を結ぶ線上付近
 (1) 41-00N 143-00E
 (2) 41-00N 147-00E
 備 考 区域内で停船し、観測機器を垂下させる。
 海 図 W1070
 出 所 釧路水産試験場



28年331項 北海道東岸 - 羅臼港 ケーソン仮置等

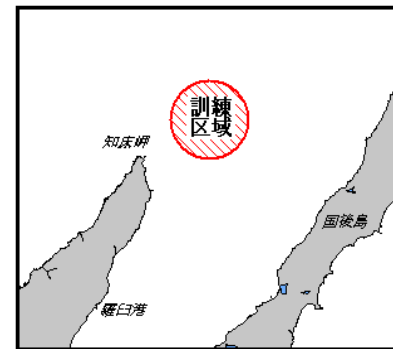
一管区水路通報28年13号160項関連
 下記区域に、ケーソン及びブロックが仮置きされている。
 期 間 平成28年6月3日～当分の間
 区 域 1 ケーソン仮置区域
 下記4地点を結ぶ線及び海岸線により囲まれる区域
 (1) 44-01-05.4N 145-12-06.1E (岸線上)
 (2) 44-01-06.5N 145-12-04.1E
 (3) 44-01-08.5N 145-12-06.1E
 (4) 44-01-07.5N 145-12-08.1E (岸線上)
 2 ブロック仮置区域
 下記4地点を結ぶ線及び海岸線により囲まれる区域
 (5) 44-01-08.1N 145-12-08.8E (岸線上)
 (6) 44-01-09.3N 145-12-06.6E
 (7) 44-01-13.2N 145-12-10.5E
 (8) 44-01-12.0N 145-12-12.8E (岸線上)



海 図 W1402 (羅臼港)
 出 所 羅臼海上保安署

28年332項 北海道北岸 - 知床岬付近 射撃訓練

下記区域で、巡視船艇2隻による射撃訓練が実施される。
 期 間 平成28年6月16日(予備日17日) 0900～1600
 区 域 44-25.3N 145-32.5E
 を中心とする半径5海里の円内
 備 考 国際信号旗「NE4」旗掲揚。
 警戒船配備。
 照明弾の発射訓練も併せて行われる。
 海 図 W42
 出 所 根室海上保安部



28年333項 北海道北岸 - サロマ湖(第1湖口) 深浅測量

下記位置で、作業船による深浅測量が実施されている。
 期 間 平成28年6月1日～10月31日 日出～日没
 位 置 44-10.9N 143-47.2E 付近
 海 図 W1039
 出 所 紋別海上保安部

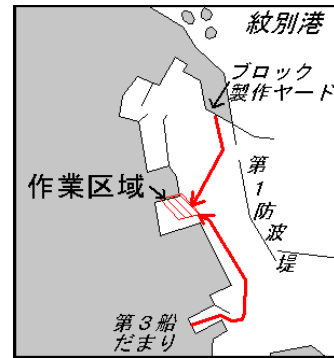


28年334項 北海道北岸 - 紋別港 防波堤築造作業
 下記区域で、起重機船及び潜水土による防波堤築造作業が実施されている。

期 間 平成28年5月27日～11月30日 日出～日没
 区 域 下記4地点及び海岸線により囲まれる区域
 (1) 44-20-52N 143-21-42E (岸線上)
 (2) 44-20-48N 143-21-47E
 (3) 44-20-47N 143-21-41E
 (4) 44-20-51N 143-21-36E (岸線上)

備 考 潜水作業中、国際信号旗「A」旗掲揚。
 作業区域は、赤色旗竿付浮標で標示。
 ブロック製作ヤード及び第3船だまりから
 作業区域への運搬作業が行われる。

海 図 W29 (紋別港)
 出 所 紋別海上保安部



28年335項 北海道北岸 - 紋別港北西方(沙留漁港) 深浅測量

下記位置で、作業船による深浅測量が実施されている。

期 間 平成28年6月2日～7月31日 日出～日没

位 置 44-25.7N 143-13.6E 付近

海 図 W1039

出 所 紋別海上保安部



28年336項 北海道北岸～北海道西岸 海洋調査等

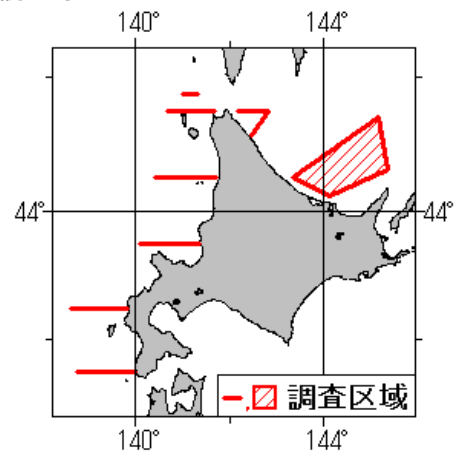
図に示す区域で、調査船「北光丸(902t)」による海洋調査及び
 水産資源調査が実施される。

期 間 平成28年6月7日～13日

備 考 区域内で停船し、観測機器を垂下させる。
 えい網(えい網長 最大約500m)作業を伴う。

海 図 W37 - W41 - W43

出 所 北海道区水産研究所



28年337項 北海道西岸～本州北西岸 海洋調査等

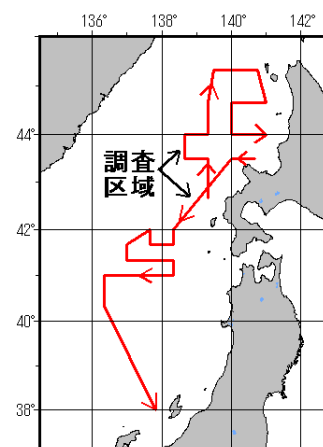
図に示す区域で、調査船「鳥海丸(233t)」による海洋調査及び
 水産資源調査が実施される。

期 間 平成28年6月25日～7月13日

備 考 区域内で停船し、観測機器を垂下させる。
 えい網作業を伴う。

海 図 W41 - W43 - W1194

出 所 日本海区水産研究所



28年338項 北海道西岸 - 留萌港北方（白谷漁港） 掘下げ作業

下記区域で、作業船による掘下げ作業が実施されている。

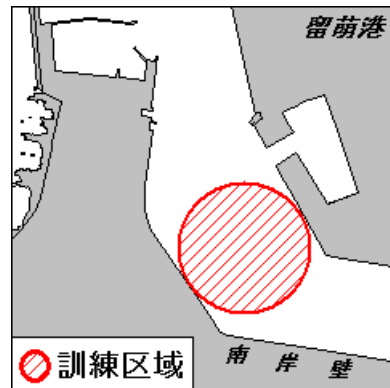
期 間 平成28年6月1日～10月31日 日出～日没
 位 置 44-00.0N 141-39.0E 付近
 備 考 警戒船配備。
 海 図 W1045
 出 所 留萌海上保安部



28年339項 北海道西岸 - 留萌港、第2区 操船訓練

下記区域で、巡視船艇による操船訓練等が実施されている。

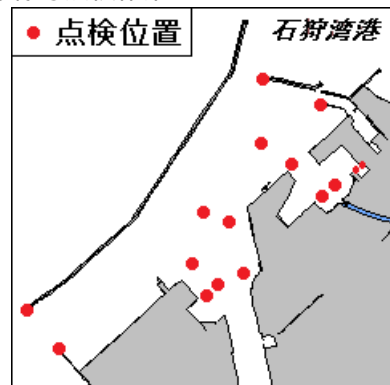
期 間 平成28年6月1日～30日のうち14日間 日出～日没
 区 域 43-56-51.2N 141-38-17.3E
 を中心とする半径170mの円内
 備 考 区域内に浮標3基設置。
 一般船舶の出入港に支障がある場合は浮標を
 一時撤去する。
 海 図 W1046
 出 所 留萌港長



28年340項 北海道西岸 - 石狩湾港 灯付浮標等点検作業

図に示す位置で、作業船及び潜士による標識灯及び灯付浮標の点検作業が実施される。

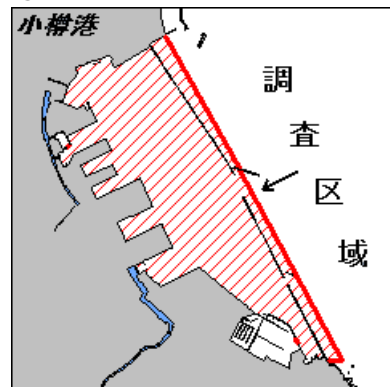
期 間 平成28年6月20日～平成29年3月31日のうち5日間
 日出～日没
 備 考 潜水作業中、国際信号旗「A」旗掲揚。
 海 図 W7
 出 所 石狩湾港長



28年341項 北海道西岸 - 小樽港 水質調査等

図に示す区域で、作業船による水質調査、流況調査及び海底地形調査が実施されている。

期 間 平成28年6月1日～平成29年3月31日のうち16日間
 日出～日没
 備 考 区域内で停船し、観測機器を垂下させる。
 海 図 W5-JP5
 出 所 小樽港長



28年342項 本州北西岸 - 龍飛埼西南西方
下記区域で、自衛艦7隻による水上射撃及び対潜ロケット射撃が
実施される。

期 間 平成28年6月21日(予備日22日) 0700~1800

区 域 40-55-09N 139-04-48E
を中心とする半径10海里の円内

備 考 訓練中、国際信号旗「B」旗掲揚。

海 図 W43

出 所 防衛省海上幕僚監部

射撃訓練

