

一管区水路通報第22号

平成28年6月10日

第一管区海上保安本部

第343項	北海道南岸	函館港	岸壁築造作業
第344項	北海道南岸	室蘭港南西方	ヨットレース
第345項	北海道南岸	苫小牧港	錨存在
第346項	北海道南岸	函館港南方～襟裳岬南南西方	海洋調査等
第347項	北海道南岸	恵山岬南西方～納沙布岬南方	海洋調査等
第348項	北海道南岸	釧路港	漁具設置
第349項	北海道南岸	厚岸港	潜水訓練
第350項	北海道東方	国後島及び択捉島	射撃訓練
第351項	北海道北岸	紋別港	水産資源調査
第352項	北海道北岸	紋別港北西方(沙留漁港)	岸壁築造作業等
第353項	北海道北岸	枝幸港	波除堤改修作業
第354項	北海道北岸	宗谷岬付近	物揚場改良作業
第355項	北海道西岸	天塩港南方	航行訓練等
第356項	北海道西岸	羽幌港西北西方	養殖施設一部撤去作業(期間変更)
第357項	北海道西岸	石狩湾港	灯浮標移設
第358項	北海道西岸	小樽港	灯台について
第359項	北海道西岸	余市港	灯台について
第360項	北海道西岸	岩内港北北西方(泊漁港)	灯台について
第361項	津軽海峡	西口	遠泳

※水路通報の内容については、インターネット及びFAXで入手出来ます。

インターネットアドレス <http://www1.kaiho.mlit.go.jp/KAN1/tuho/index.html>

FAX番号 0134-27-6190 (ポーリングサービス)

一管区水路通報や水路図誌に関するお問い合わせは下記へどうぞ。

第一管区海上保安本部海洋情報部 監理課 情報係

〒047-8560 小樽市港町5番2号小樽地方合同庁舎(5階)

TEL(0134)27-0118(内線2515) FAX(0134)32-9301

問い合わせ <http://www1.kaiho.mlit.go.jp/KAN1/mailform.html>

28年343項 北海道南岸 - 函館港、第3区及び第4区 岸壁築造作業

下記区域で、起重機船による岸壁築造作業が実施されている。
 期 間 平成28年6月7日～平成29年3月24日 日出～日没
 区 域 1 岸壁築造作業

下記4地点により囲まれる区域

- (1) 41-47-38.1N 140-43-10.0E (岸線上)
- (2) 41-47-35.2N 140-43-01.6E
- (3) 41-47-38.7N 140-42-59.7E
- (4) 41-47-41.1N 140-43-06.8E (岸線上)

2 ケーソン仮置区域

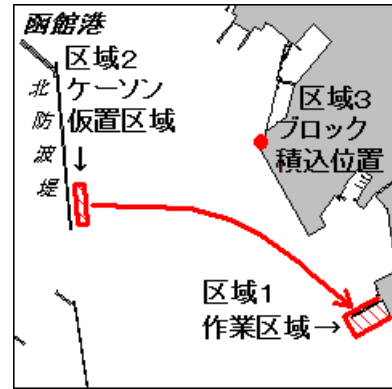
- (5) 41-47-54.5N 140-41-59.8E
- (6) 41-48-00.2N 140-41-59.1E
- (7) 41-48-00.4N 140-42-01.4E
- (8) 41-47-54.6N 140-42-02.2E

3 ブロック積込位置

- (9) 41-48-08.1N 140-42-41.5E

備 考 ケーソンのえい航作業が区域2から区域1へ行われる。
 えい航作業時、警戒船配備。
 作業区域は、赤色旗竿付灯付浮標で標示。

海 図 W 6
 出 所 函館港長



28年344項 北海道南岸 - 室蘭港南西方 ヨットレース

図に示す区域で、ヨットレースが実施される。

期 間 平成28年6月26日 0830～1500

備 考 警戒船配備。
 折返し地点に浮標設置。

海 図 W 1 4
 出 所 室蘭海上保安部



28年345項 北海道南岸 - 苫小牧港、第1区 錨存在

下記位置に、錨が存在する。

位 置 42-38.3N 141-38.8E 付近
 海 図 W 1 0 3 3 A - J P 1 0 3 3 A
 出 所 苫小牧港長



28年346項 北海道南岸 - 函館港南方～襟裳岬南南西方 海洋調査等

下記区域で、調査船「金星丸(151t)」による海洋調査及び水産資源調査が実施されている。

期 間 平成28年6月7日～16日

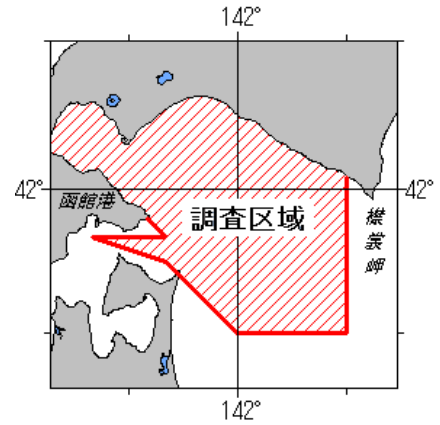
区 域 下記7地点を結ぶ線及び海岸線により囲まれる区域

- (1) 42-05N 143-00E (岸線上)
- (2) 41-00N 143-00E
- (3) 41-00N 142-00E
- (4) 41-30N 141-20E
- (5) 41-40N 140-40E
- (6) 41-40N 141-20E
- (7) 41-48N 141-11E (岸線上)

備 考 上記区域内で停船し、観測機器を垂下させる。
えい網(えい網長 500m)作業を伴う。

海 図 W43

出 所 函館水産試験場



28年347項 北海道南岸 - 恵山岬南西方～納沙布岬南方 海洋調査等

下記区域で、調査船「第五開洋丸(495t)」による海洋調査及び水産資源調査が実施される。

期 間 平成28年6月13日～7月7日

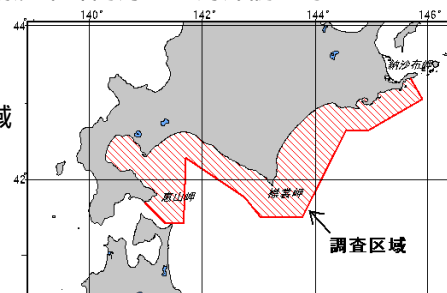
区 域 下記11地点を結ぶ線及び海岸線により囲まれる区域

- (1) 43-19.5N 145-41.3E (岸線上)
- (2) 43-03.4N 145-53.9E
- (3) 42-39.3N 144-57.0E
- (4) 42-38.9N 144-32.8E
- (5) 41-30.5N 143-46.2E
- (6) 41-30.5N 143-01.8E
- (7) 41-46.3N 142-45.0E
- (8) 42-17.3N 141-41.9E
- (9) 41-25.2N 141-40.0E
- (10) 41-25.3N 141-20.8E
- (11) 41-41.8N 140-59.0E (岸線上)

備 考 上記区域内で停船し、観測機器を垂下させる。
えい網作業を伴う。

海 図 W34 - W43

出 所 北海道区水産研究所



28年348項 北海道南岸 - 釧路港、外港 漁具設置

下記区域に、漁具が設置されている。

期 間 平成28年4月15日～8月21日

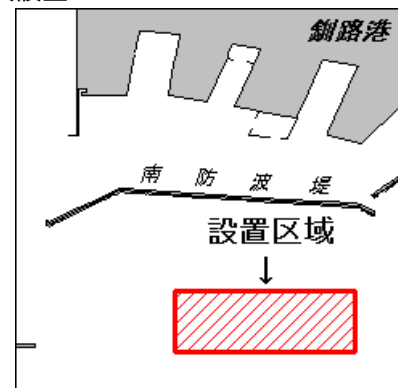
区 域 下記経緯度線により囲まれる区域

- (1) 42-59-02N (2) 144-19-24E
- (3) 42-58-47N (4) 144-20-24E

備 考 漁具設置区域は、黄色旗竿付灯付浮標(レーダリフレクタ付)で標示。
漁具の設置、撤去作業を伴う。

海 図 W31 - JP31

出 所 釧路港長



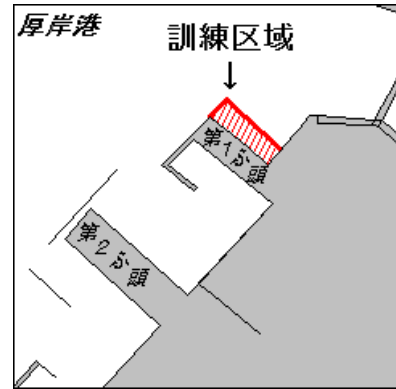
28年349項 北海道南岸 - 厚岸港 潜水訓練

下記区域で、潜水訓練が実施される。

期 間 平成28年6月15日 1300～1530
20日 0930～1200

区 域 下記3地点を結ぶ線及び海岸線により囲まれる区域
(1) 43-02-44.0N 144-50-37.1E (岸線上)
(2) 43-02-46.1N 144-50-39.9E
(3) 43-02-39.7N 144-50-49.5E (岸線上)

備 考 訓練中、国際信号旗「A」旗掲揚。
海 図 W36 (分図「厚岸港」)
出 所 釧路海上保安部



28年350項 北海道東方 - 国後島及び択捉島 射撃訓練

下記区域で、射撃訓練が実施されている。

期 間 平成28年6月10日、17日、24日、30日 0600～翌日0100

区 域 1 下記4地点を結ぶ線により囲まれる区域
(1) 44-53.4N 147-39.5E
(2) 44-56.6N 147-36.5E
(3) 45-00.4N 147-43.4E
(4) 44-56.0N 147-50.2E
2 下記4地点を結ぶ線により囲まれる区域
(5) 43-47.1N 145-33.8E
(6) 43-48.8N 145-34.0E
(7) 43-48.8N 145-41.9E
(8) 43-47.1N 145-41.9E

海 図 W42 - W45
出 所 海上保安庁海洋情報部



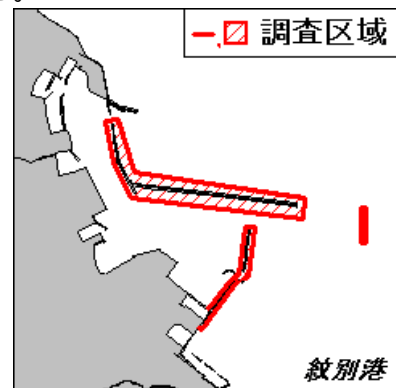
28年351項 北海道北岸 - 紋別港 水産資源調査

下記区域で、作業船及び潜水士による水産資源調査が実施されている。

期 間 平成28年6月2日～9月17日 日出～日没

区 域 1 下記4地点を結ぶ線上付近
(1) 44-20-59.1N 143-21-57.8E
(2) 44-20-48.0N 143-22-00.7E
(3) 44-20-40.2N 143-22-07.1E
(4) 44-20-34.5N 143-23-12.7E
2 下記2地点を結ぶ線上付近
(5) 44-20-27.4N 143-22-54.4E
(6) 44-20-16.1N 143-22-51.7E
3 下記2地点を結ぶ線上付近
(7) 44-20-12.6N 143-22-48.3E
(8) 44-19-59.8N 143-22-34.7E
4 下記2地点を結ぶ線上付近
(9) 44-20-33.7N 143-23-39.7E
(10) 44-20-24.9N 143-23-39.9E

備 考 潜水作業中、国際信号旗「A」旗掲揚。
海 図 W29 (紋別港)
出 所 紋別海上保安部



28年352項 北海道北岸 - 紋別港北西方(沙留漁港) 岸壁築造作業等

下記位置で、浚渫船による掘下げ作業並びに作業船及び潜水士による岸壁築造作業及び護岸復旧作業が実施されている。

期 間 平成28年6月6日～平成29年3月21日 日出～日没

位 置 44-25.7N 143-13.8E 付近

備 考 潜水作業中、国際信号旗「A」旗掲揚。

作業区域内に汚濁防止幕展張。

作業区域は竹竿付浮標で標示。

海 図 W1039

出 所 紋別海上保安部



28年353項 北海道北岸 - 枝幸港 波除堤改修作業

下記区域で、起重機船及び潜水士による波除堤改修作業が実施されている。

期 間 平成28年6月6日～11月25日 日出～日没

区 域 下記4地点を結ぶ線により囲まれる区域

(1) 44-56-00.5N 142-35-22.6E

(2) 44-55-59.1N 142-35-23.8E

(3) 44-55-58.5N 142-35-22.3E

(4) 44-55-59.8N 142-35-21.1E

備 考 潜水作業中、国際信号旗「A」旗掲揚。

作業区域は黄色旗竿付灯付浮標で標示。

運搬作業が製作ヤードから作業区域へ行われる。

海 図 W29 (枝幸港)

出 所 稚内海上保安部



28年354項 北海道北岸 - 宗谷岬付近、宗谷港 物揚場改良作業

下記位置で、起重機船及び潜水士による物揚場改良作業が実施されている。

期 間 平成28年6月6日～11月25日 日出～日没

位 置 45-31-08N 141-56-54E 付近

備 考 潜水作業中、国際信号旗「A」旗掲揚。

枝幸港で積出作業あり。

作業区域は、黄色旗竿付浮標で標示。

海 図 W1040

出 所 稚内海上保安部



28年355項 北海道西岸 - 天塩港南方 航行訓練等

陸上自衛隊水陸両用車及び航空機による航行訓練、水際地雷敷訓練及び水際地雷散布訓練が実施されている。

期 間 平成28年6月1日～8月29日 0000～2400

区 域 下記6地点を結ぶ線及び海岸線により囲まれる区域

(1) 44-50.4N 141-45.2E (岸線上)

(2) 44-50.2N 141-44.8E

(3) 44-50.7N 141-44.5E

(4) 44-50.7N 141-44.3E

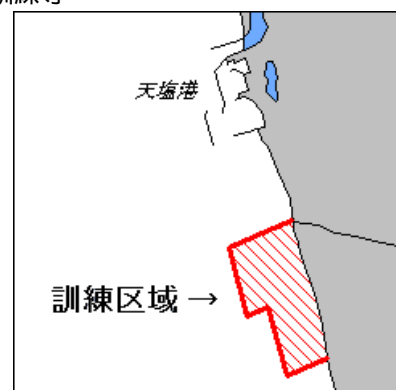
(5) 44-51.2N 141-44.1E

(6) 44-51.4N 141-44.8E (岸線上)

備 考 上記区域内は、全ての漁業操業禁止。

海 図 W1045

出 所 稚内海上保安部



28年356項 北海道西岸 - 羽幌港西北西方 養殖施設一部撤去作業（期間変更）

一管区水路通報28年12号154項削除

下記区域で、起重機船及び潜水士によるホタテ養殖施設一部撤去作業が実施されている。

期 間 平成28年2月25日～6月30日までのうち2日程度

区 域 下記4地点により囲まれる区域

(1) 44-25.7N 141-37.9E

(2) 44-23.8N 141-37.5E

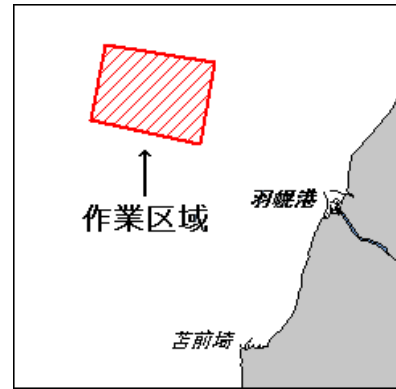
(3) 44-24.4N 141-33.8E

(4) 44-26.1N 141-34.4E

備 考 潜水作業中、国際信号旗「A」旗掲揚。

海 図 W1045

出 所 留萌海上保安部



28年357項 北海道西岸 - 石狩湾港 灯浮標移設

一管区水路通報27年35号699項削除

下記のとおり、灯浮標が移設された。

位 置 石狩湾港北防波堤北端工事区域A灯浮標

(移設前) 43-13-46N 141-17-20E

(移設後) 43-13-45N 141-17-13E

石狩湾港北防波堤北端工事区域B灯浮標

(移設前) 43-13-50N 141-17-21E

(移設後) 43-13-58N 141-17-17E

石狩湾港北防波堤北端工事区域C灯浮標

(移設前) 43-13-50N 141-17-25E

(移設後) 43-13-56N 141-17-28E

石狩湾港北防波堤北端工事区域D灯浮標

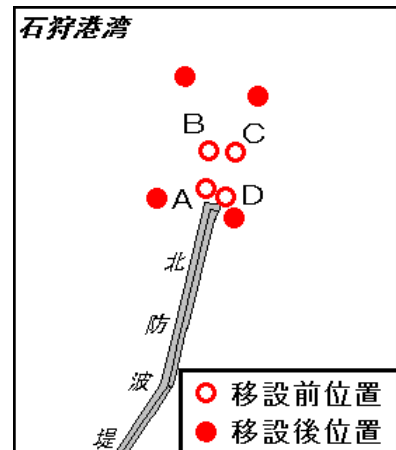
(移設前) 43-13-45N 141-17-23E

(移設後) 43-13-43N 141-17-24E

備 考 石狩湾港北防波堤北端工事区域A～D灯浮標は同期点滅する。

海 図 W7

出 所 第一管区海上保安本部交通部



28年358項 北海道西岸 - 小樽港 灯台について

小樽港北副防波堤灯台は、改修工事に伴う足場及び養生ネット設置により、灯塔が見え難くなる。

期 間 平成28年6月20日～8月下旬

位 置 43-11-59.8N 141-01-35.2E

海 図 W5 - JP5

参照書誌 411 0576番

出 所 第一管区海上保安本部交通部



28年359項 北海道西岸 - 余市港 灯台について

余市河口港外防波堤東灯台は、改修工事に伴う足場及び養生ネット設置により、灯塔が見え難くなる。

期 間 平成28年6月20日～7月下旬

位 置 43-12-02N 140-47-36E

海 図 W39 (余市港)

参照書誌 411 0581番

出 所 第一管区海上保安本部交通部



28年360項 北海道西岸 - 岩内港北北西方(泊漁港) 灯台について

後志泊港灯台は、改修工事に伴う足場及び養生ネット設置により、灯塔が見え難くなっている。

期 間 平成28年6月7日～8月下旬

位 置 43-04.1N 140-29.5E

海 図 W28 - JP28

参照書誌 411 0593番

出 所 第一管区海上保安本部交通部



28年361項 津軽海峡 - 西口 遠泳

図に示す区域で、遠泳が実施される。

期 間 平成28年6月23日(予備日24日) 日出～日没

区 域 青森県小泊岬付近～北海道白神岬付近

備 考 伴走船配備。

海 図 W1159

出 所 函館海上保安部

