

# 一管区水路通報第34号

平成28年9月2日

第一管区海上保安本部

第636項	北海道南岸	函館港	潜水訓練
第637項	北海道南岸	汐首岬東北東方	水路測量
第638項	北海道南岸	内浦湾	深淺測量等
第639項	北海道南岸	室蘭港	航泊禁止
第640項	北海道南岸	室蘭港付近	ヨットレース
第641項	北海道南岸	釧路港南西方	魚礁設置作業
第642項	北海道南岸	釧路港西南西方	花火大会
第643項	北海道南岸	釧路港及び付近	水路測量
第644項	北海道南岸	釧路港付近	灯台について(期間変更)
第645項	北海道南岸	釧路港	潜水訓練
第646項	北海道南岸	釧路港南方	火工品投下訓練
第647項	北海道南岸	落石岬南東方	魚礁設置作業(期間延長)
第648項	北海道北岸	紋別港東方	魚礁移設作業
第649項	北海道西岸	利尻島	防波堤改修作業
第650項	北海道西岸	留萌港	掘下げ作業等
第651項	北海道西岸	石狩湾港及び付近	水産資源調査
第652項	北海道西岸	石狩湾港	防波堤一部完成
第653項	北海道西岸	石狩湾港	施設灯設置
第654項	北海道西岸	石狩湾港	灯浮標廃止
第655項	北海道西岸	小樽港東方	ヨットレース
第656項	津軽海峡		ヨットレース

○ 一管区水路通報9月の発行スケジュール

9月23日(金)は、一管区水路通報の発行をお休みさせていただきます。

平成28年9月 2日(金) 34号

平成28年9月 9日(金) 35号

平成28年9月16日(金) 36号

平成28年9月23日(金) 休刊

平成28年9月30日(金) 37号

※水路通報の内容については、インターネット及びFAXで入手出来ます。

インターネットアドレス <http://www1.kaiho.mlit.go.jp/KAN1/tuho/index.html>

FAX番号 0134-27-6190 (ポーリングサービス)

一管区水路通報や水路図誌に関するお問い合わせは下記へどうぞ。

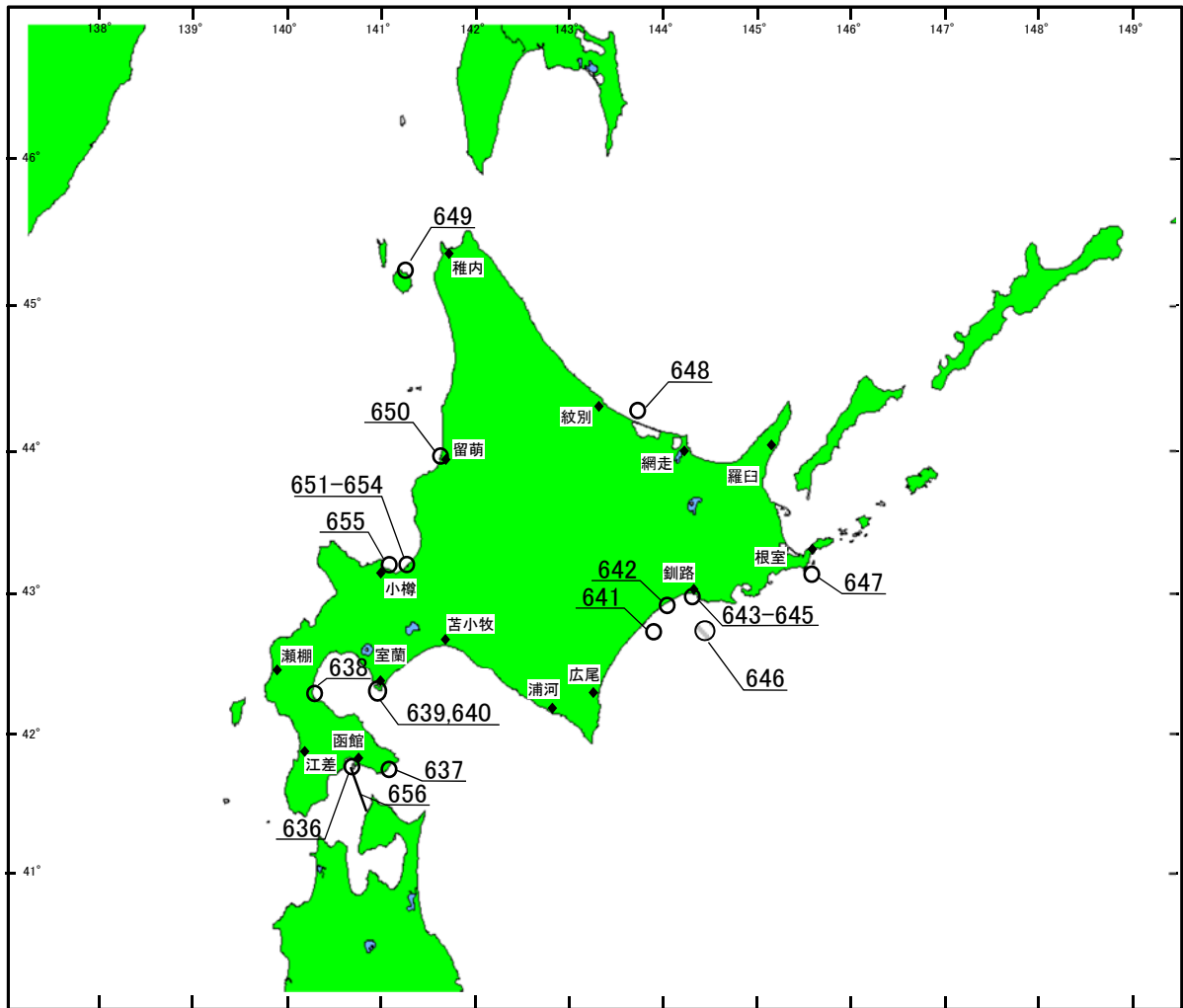
第一管区海上保安本部海洋情報部 監理課 情報係

〒047-8560 小樽市港町5番2号小樽地方合同庁舎(5階)

TEL(0134)27-0118(内線2515) FAX(0134)32-9301

問い合わせ <http://www1.kaiho.mlit.go.jp/KAN1/mailform.html>

# 索引図



## 事項別索引

訓練・試験関係	-----	636、645、646
航路標識関係	-----	644、653、654
港湾施設関係	-----	649、650、652
海洋調査関係	-----	637、638、643
制限・禁止関係	-----	639
漁業関係	-----	641、647、648、651
その他	-----	640、642、655、656

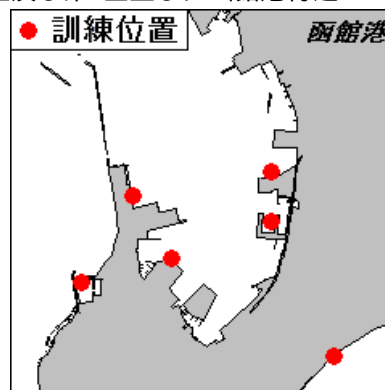
28年636項 北海道南岸 - 函館港、第1区、第2区及び第6区並びに函館港付近 潜水訓練

下記位置で、潜士による潜水訓練が実施されている。

期 間 平成28年  
9月1日～15日、17日～25日、27日～30日 1000～1600  
9月16日、26日 1600～2000

位 置 下記6地点付近  
(1) 41-47-01.8N 140-43-26.2E  
(2) 41-46-43.9N 140-43-26.2E  
(3) 41-46-30.8N 140-42-37.8E  
(4) 41-46-53.2N 140-42-19.0E  
(5) 41-46-21.9N 140-41-54.9E  
(6) 41-45-55.6N 140-43-55.8E

備 考 訓練中、国際信号旗「A」旗掲揚  
海 図 W 6  
出 所 函館港長



28年637項 北海道南岸 - 汐首岬東北東方 水路測量

下記区域で、作業船による水路測量が実施される。

期 間 平成28年9月12日～10月30日のうち15日間  
区 域 下記4地点を結ぶ線により囲まれる区域

(1) 41-44-01N 141-03-44E  
(2) 41-43-58N 141-03-39E  
(3) 41-44-00N 141-03-37E  
(4) 41-44-03N 141-03-42E

備 考 測量中、白紅白の燕尾旗掲揚  
海 図 W 1 1 5 9  
出 所 第一管区海上保安本部公示(平成28年8月26日)



28年638項 北海道南岸 - 内浦湾、森港北西方(八雲漁港) 深浅測量等

下記区域で、作業船による深浅測量及び海洋調査が実施されている。

期 間 平成28年9月1日～12月20日 日出～日没  
区 域 下記4地点を結ぶ線及び海岸線により囲まれる区域

(1) 42-15.6N 140-17.0E (岸線上)  
(2) 42-15.9N 140-17.7E  
(3) 42-15.3N 140-18.1E  
(4) 42-14.9N 140-17.5E (岸線上)

備 考 潜水作業中、国際信号旗「A」旗掲揚  
9月中旬から11月下旬の間、区域内に観測機器の  
位置を示す黄色旗付浮標(レーダー反射器付)を設置  
海 図 W 1 7  
出 所 函館海上保安部



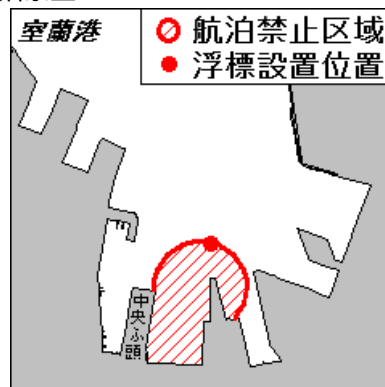
28年639項 北海道南岸 - 室蘭港、第1区 航泊禁止

下記区域は、花火大会の実施に伴い、一般船舶の航泊が禁止される。

期 間 平成28年9月3日(予備日 9月4日)  
1800～2010(花火打上終了まで)  
区 域 下記地点を中心とする半径250mの円及び海岸線により  
囲まれる区域

42-19-38.4N 140-58-33.4E  
航泊禁止区域北端付近を黄色灯付浮標で標示  
W 1 6 - J P 1 6

備 考 室蘭港長公示第3号(平成28年8月29日)



28年640項 北海道南岸 - 室蘭港付近 ヨットレース

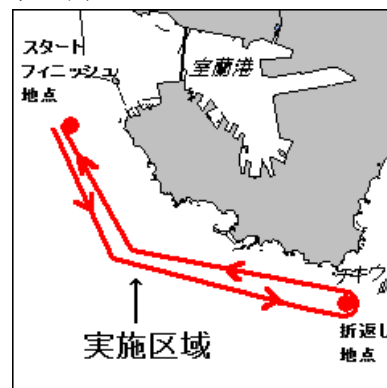
図に示す区域で、ヨットレースが実施される。

期 間 平成28年9月4日 0900 ~ 1400

備 考 警戒船配備  
折返し地点に浮標設置

海 図 W14

出 所 室蘭海上保安部



28年641項 北海道南岸 - 釧路港南西方 魚礁設置作業

下記位置で、起重機船による魚礁設置作業が実施される。

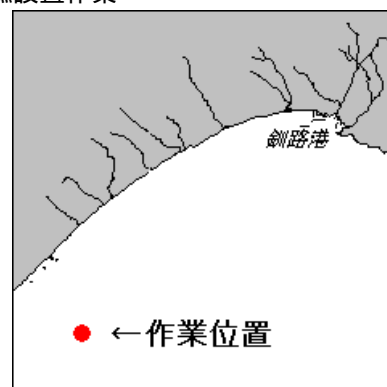
期 間 平成28年9月9日 ~ 10月25日 日出 ~ 日没

位 置 42-41.2N 143-52.5E 付近

備 考 作業位置は旗付浮標で標示  
円筒型魚礁(一辺3.0m)180個を平積み

海 図 W1032 - JP1032

出 所 広尾海上保安署



28年642項 北海道南岸 - 釧路港西南西方(白糠漁港) 花火大会

下記位置で、花火大会が実施される。

期 間 平成28年9月17日(予備日 9月18日、19日)

1830 ~ 1930

位 置 42-57.0N 144-05.1E 付近

海 図 W1032 - JP1032

出 所 釧路海上保安部



28年643項 北海道南岸 - 釧路港及び付近 水路測量

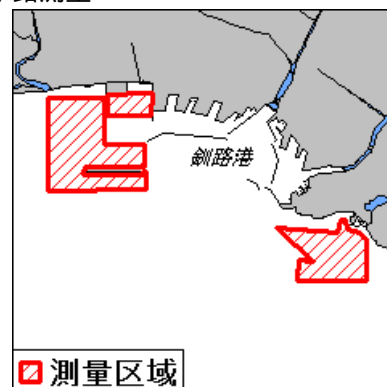
図に示す区域で、水路測量が実施される。

期 間 平成28年9月13日 ~ 10月2日のうち18日間

備 考 測量作業中、白紅白の燕尾旗掲揚

海 図 W31 - JP31

出 所 第一管区海上保安本部公示(平成28年8月26日)



28年644項 北海道南岸 - 釧路港付近 灯台について(期間変更)

一管区水路通報28年32号602項削除

開発局釧路港西港区島防波堤西灯台は、改修工事に伴う足場及び養生ネット設置により、灯台が見え難くなっている。

期 間 平成28年9月2日～9日 日出～日没

位 置 42-58.8N 144-17.4E

海 図 W31 - JP31

参考書誌 411 0129.5番

出 所 釧路港長



28年645項 北海道南岸 - 釧路港、東区第1区、第2区 潜水訓練

下記区域で、潜水訓練が実施される。

期 間 平成28年9月13日～15日、20日 0930～1200

区 域 1 下記3地点を結ぶ線及び海岸線により囲まれる区域

(1) 42-59-06.8N 144-22-17.6E (岸線上)

(2) 42-59-08.9N 144-22-13.4E

(3) 42-59-10.3N 144-22-14.3E (岸線上)

2 下記4地点を結ぶ線及び海岸線により囲まれる区域

(4) 42-58-54.1N 144-22-44.6E (岸線上)

(5) 42-58-52.2N 144-22-44.6E

(6) 42-58-50.8N 144-22-35.9E

(7) 42-58-52.7N 144-22-35.9E (岸線上)

備 考 訓練中、国際信号旗「A」旗掲揚

海 図 W31 - JP31

出 所 釧路港長



28年646項 北海道南岸 - 釧路港南方 火工品投下訓練

下記区域で、航空機による火工品投下訓練が実施されている。

期 間 平成28年9月1日～30日 (土、日曜日及び祝日を除く)  
0830～1715

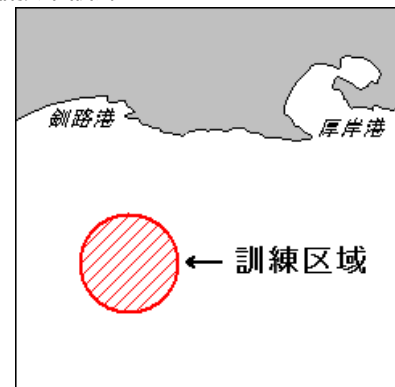
区 域 42-43.4N 144-22.4E

を中心とする半径5海里の円内

投下発炎筒及びマリンマーカーを投下

海 図 W26

出 所 釧路航空基地



28年647項 北海道南岸 - 落石岬南東方 魚礁設置作業(期間延長)

一管区水路通報28年23号373項削除

下記区域で、魚礁の設置作業が実施されている。

期 間 平成28年7月1日～9月30日のうち15日間 0700～1700

区 域 43-07.2N 145-33.2E

を中心とする半径122mの円内

作業区域は、黄色灯付浮標5基で標示

海 図 W25

出 所 根室海上保安部



28年648項 北海道北岸 - 紋別港東方  
 下記位置で、起重機船及び作業船による魚礁移設作業が実施されている。

魚礁移設作業

- 期 間 平成28年9月1日～10月20日 日出～日没  
 位 置 1 魚礁撤去作業  
 下記4地点を結ぶ線により囲まれる区域  
 (1) 44-18.6N 143-43.8E  
 (2) 44-18.0N 143-45.7E  
 (3) 44-17.8N 143-45.6E  
 (4) 44-18.4N 143-43.7E  
 2 魚礁設置作業  
 下記4地点を結ぶ線により囲まれる区域  
 (5) 44-19.5N 143-44.3E  
 (6) 44-19.3N 143-45.0E  
 (7) 44-19.1N 143-44.8E  
 (8) 44-19.3N 143-44.2E

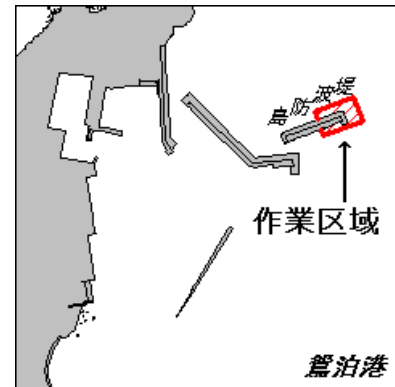


海 図 W1039  
 出 所 紋別海上保安部

28年649項 北海道西岸 - 利尻島、鷺泊港  
 下記区域で、起重機船及び潜水土による防波堤改修作業が実施されている。

防波堤改修作業

- 期 間 平成28年9月1日～平成29年3月10日 日出～日没  
 区 域 下記6地点を結ぶ線及び海岸線により囲まれる区域  
 (1) 45-14-36.0N 141-14-09.3E (岸線上)  
 (2) 45-14-36.6N 141-14-09.0E  
 (3) 45-14-37.8N 141-14-13.6E  
 (4) 45-14-35.7N 141-14-14.6E  
 (5) 45-14-34.5N 141-14-10.0E  
 (6) 45-14-35.1N 141-14-09.7E (岸線上)



備 考 作業位置は旗付浮標で標示  
 潜水作業中、国際信号旗「A」旗掲揚  
 海 図 W21 (分図「鷺泊港」)  
 出 所 稚内海上保安部

28年650項 北海道西岸 - 留萌港、第4区  
 下記区域で、スパッド台船による掘下げ作業及び潜水土による磁気探査が実施される。

掘下げ作業等

- 期 間 平成28年9月5日～11月18日 日出～日没  
 区 域 1 下記経緯度線により囲まれる区域  
 (1) 43-57-33.8N (2) 141-38-00.7E  
 (3) 43-57-36.4N (4) 141-38-04.3E  
 2 下記経緯度線により囲まれる区域  
 (5) 43-57-45.5N (6) 141-38-00.7E  
 (7) 43-57-48.7N (8) 141-38-04.3E



備 考 警戒船配備  
 潜水作業中、国際信号旗「A」旗掲揚  
 海 図 W1046  
 出 所 留萌港長

28年651項 北海道西岸 - 石狩湾港及び付近 水産資源調査

下記区域で、作業船及び潜水士による水産資源調査が実施されている。

期 間 平成28年8月23日～平成29年3月24日 日出～日没

区 域 1 下記6地点付近

- (1) 43-13-25.1N 141-17-36.1E
- (2) 43-13-23.9N 141-16-55.2E
- (3) 43-12-12.5N 141-15-37.7E
- (4) 43-12-02.4N 141-15-29.3E
- (5) 43-12-22.2N 141-15-04.7E
- (6) 43-12-36.0N 141-15-08.3E

2 下記4地点を結ぶ線により囲まれる区域

- (7) 43-11-35.7N 141-15-34.8E
- (8) 43-11-48.3N 141-15-19.1E
- (9) 43-11-32.9N 141-14-57.7E
- (10) 43-11-00.7N 141-13-51.4E

備 考 潜水作業中、国際信号旗「A」旗掲揚  
観測機器の位置は、赤白旗、黄緑旗及び灯付浮標  
(レーダー反射器付)で標示  
警戒船配備

海 図 W7 - W28 - JP28

出 所 石狩湾港長



28年652項 北海道西岸 - 石狩湾港 防波堤一部完成

一管区水路通報28年13号173項削除,同年20号321項関連

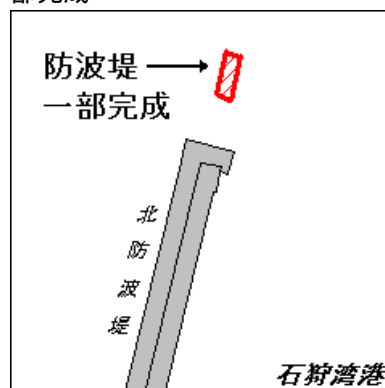
下記区域で、防波堤の一部が完成している。

区 域 下記2地点を結ぶ線上(幅 16.5m)

- (1) 43-13-46.0N 141-17-21.7E
- (2) 43-13-47.5N 141-17-22.2E

海 図 W7

出 所 石狩湾港長



28年653項 北海道西岸 - 石狩湾港 施設灯設置

一管区水路通報28年34号652項関連

下記位置に、施設灯が設置された。

名 称 開発局石狩湾港北防波堤北端施設灯

位 置 43-13-47N 141-17-22E

灯 質 単閃黄光 毎3秒に1閃光

塗色構造 黄色 柱形

明 弧 全度

灯 高 5.6メートル(平均水面上)

海 図 W7

出 所 第一管区海上保安本部交通部



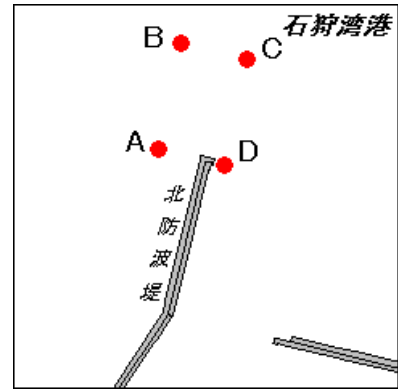
28年654項 北海道西岸 - 石狩湾港 灯浮標廃止

一管区水路通報28年22号357項削除

下記位置の灯浮標は、廃止された。

- 位置 石狩湾港北防波堤北端工事区域A灯浮標  
43-13-45N 141-17-13E  
石狩湾港北防波堤北端工事区域B灯浮標  
43-13-58N 141-17-17E  
石狩湾港北防波堤北端工事区域C灯浮標  
43-13-56N 141-17-28E  
石狩湾港北防波堤北端工事区域D灯浮標  
43-13-43N 141-17-24E

海 図 W 7  
出 所 第一管区海上保安本部交通部



28年655項 北海道西岸 - 小樽港東方 ヨットレース

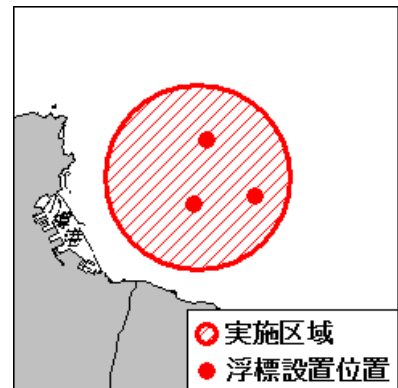
下記区域で、ヨットレースが実施される。

期 間 平成28年9月11日 0700 ~ 1430

区 域 43-13.0N 141-04.9E  
を中心とする半径2海里の円内

備 考 参加艇15艇  
区域内に浮標を3基設置

海 図 W 2 8 - J P 2 8  
出 所 小樽海上保安部



28年656項 津軽海峡 ヨットレース

図に示す区域で、ヨットレースが実施される。

期 間 平成28年9月18日 0800 ~ 1600

区 域 青森県佐井港沖 ~ 北海道函館港沖

備 考 警戒船配備  
ゴール地点に黄色浮標設置

海 図 W 1 1 5 9  
出 所 函館港長

