

# 一管区水路通報第39号

平成28年10月14日

第一管区海上保安本部

第752項	北海道南岸	函館港	総合訓練
第753項	北海道南岸	恵山岬北東方	救難訓練
第754項	北海道南岸	浦河港	潜水作業(期間変更)
第755項	北海道南岸	十勝港東方	射撃訓練
第756項	北海道南岸	落石岬北東方	突堤築造作業
第757項	北海道南方		海洋調査等
第758項	北海道北岸	音稲府岬南東方(元稲府漁港)	魚礁設置
第759項	北海道西岸	利尻島	魚礁設置作業
第760項	北海道西岸	天塩港	掘下げ作業
第761項	北海道西岸	留萌港北西方	射撃訓練等
第762項	北海道西岸	増毛港及び付近	小型船舶操縦訓練
第763項	北海道西岸	小樽港	小型船舶操縦訓練
第764項	北海道西岸	積丹岬北北東方	救難訓練
第765項	北海道西岸	茂津多岬北方	救難訓練
第766項	本州北西岸	龍飛埼西南西方	射撃訓練
第767項	本州東岸	尻屋埼東方	射撃訓練

※水路通報の内容については、インターネット及びFAXで入手出来ます。

インターネットアドレス <http://www1.kaiho.mlit.go.jp/KAN1/tuho/index.html>

FAX番号 0134-27-6190 (ポーリングサービス)

一管区水路通報や水路図誌に関するお問い合わせは下記へどうぞ。

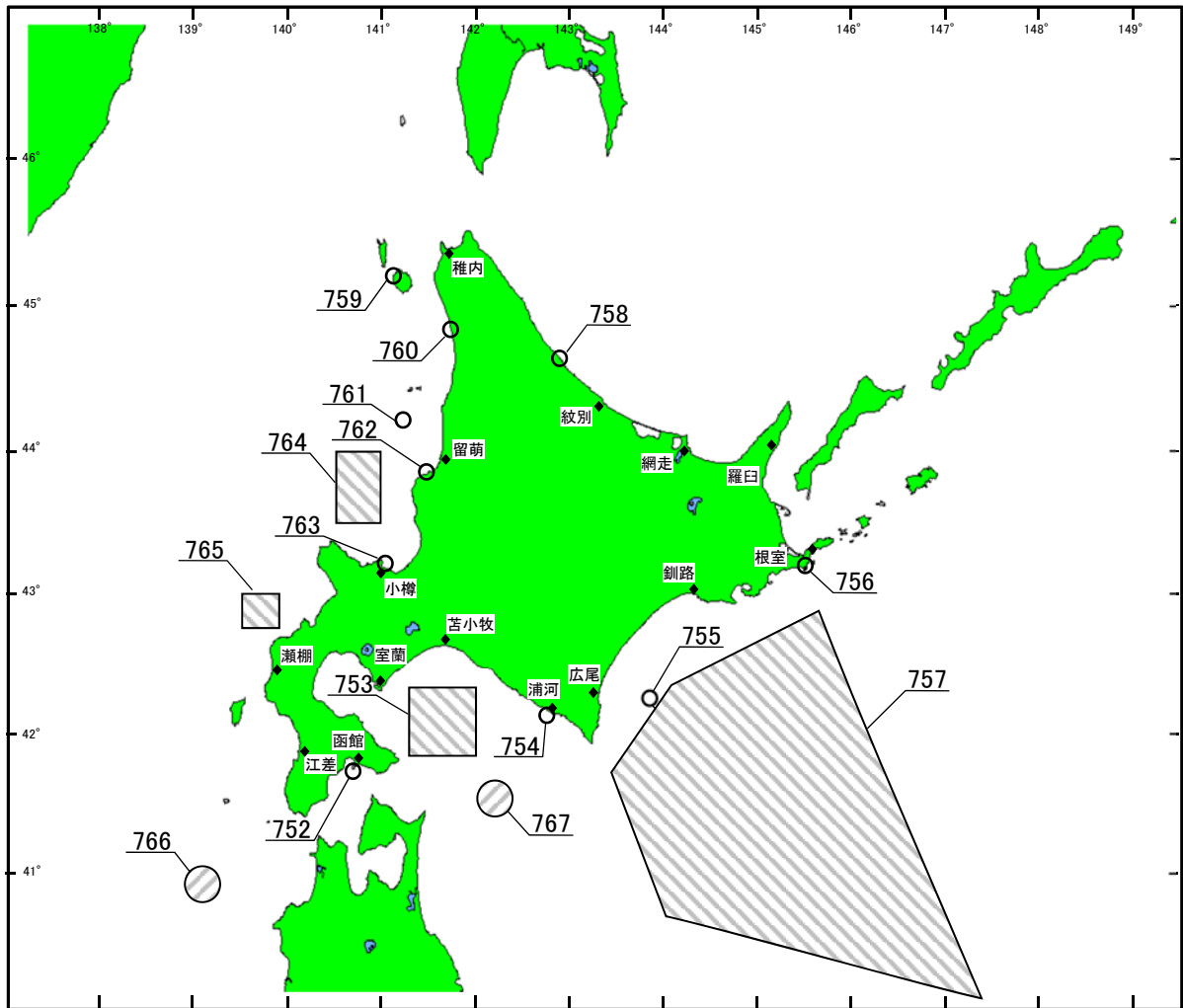
第一管区海上保安本部海洋情報部 監理課 情報係

〒047-8560 小樽市港町5番2号小樽地方合同庁舎(5階)

TEL(0134)27-0118(内線2515) FAX(0134)32-9301

問い合わせ <http://www1.kaiho.mlit.go.jp/KAN1/mailform.html>

# 索引図

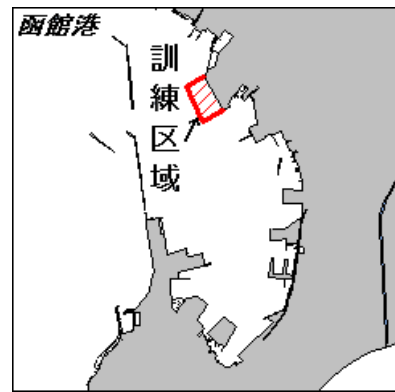


## 事項別索引

訓練・試験関係	-----	752、753、755、761、762、763、 764、765、766、767
港湾施設関係	-----	754、756、760
漁業関係	-----	757、758、759

28年752項 北海道南岸 - 函館港、第4区 総合訓練  
 下記区域で、巡視船艇及び航空機による総合訓練が実施される。  
 期 間 平成28年10月20日 1300～1600  
 10月21日 1000～1200  
 区 域 下記4地点を結ぶ線及び海岸線により囲まれる区域  
 (1) 41-47-51.6N 140-42-51.7E (岸線上)  
 (2) 41-47-47.0N 140-42-40.0E  
 (3) 41-48-02.0N 140-42-30.0E  
 (4) 41-48-06.7N 140-42-40.9E (岸線上)  
 備 考 訓練中、国際信号旗「UY」旗掲揚  
 海 図 W6  
 出 所 函館港長

総合訓練



28年753項 北海道南岸 - 恵山岬北東方 救難訓練  
 下記区域で、自衛隊航空機による照明筒及びフレア等を投下する救難訓練が実施される。  
 期 間 平成28年11月1日～30日(土、日曜日及び祝日を除く)  
 0800～2100  
 区 域 下記経緯度線により囲まれる区域  
 (1) 42-20-09N (3) 141-19-46E  
 (2) 41-50-09N (4) 141-59-46E  
 海 図 W1030 - JP1030  
 出 所 航空自衛隊千歳救難隊

救難訓練

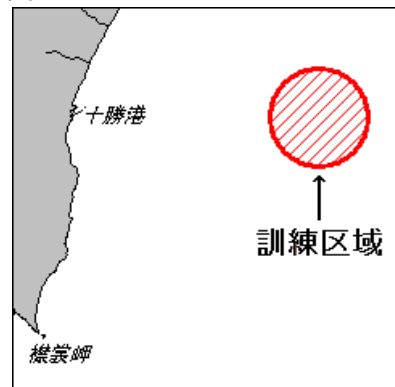


28年754項 北海道南岸 - 浦河港 潜水作業(期間変更)  
 一管区水路通報28年37号717項削除  
 下記区域で、潜水土による防舷材調査及び撤去作業が実施されている。  
 期 間 平成28年10月14日～21日 日出～日没  
 区 域 下記4地点を結ぶ線及び海岸線により囲まれる区域  
 (1) 42-09-56.0N 142-46-03.1E (岸線上)  
 (2) 42-09-55.8N 142-46-02.8E  
 (3) 42-09-58.9N 142-45-58.9E  
 (4) 42-09-59.1N 142-45-59.2E (岸線上)  
 備 考 潜水作業中、国際信号旗「A」旗掲揚  
 海 図 W30(浦河港)  
 出 所 浦河海上保安署



28年755項 北海道南岸 - 十勝港東方 射撃訓練  
 下記区域で、巡視船による射撃訓練が実施される。  
 期 間 平成28年10月26日(予備日 10月27日) 1000～1600  
 区 域 42-17.1N 143-53.0E を中心とする半径5海里の円内  
 備 考 訓練中、国際信号旗「NE4」旗及び「UY」旗掲揚  
 海 図 W1032 - JP1032  
 出 所 釧路海上保安部

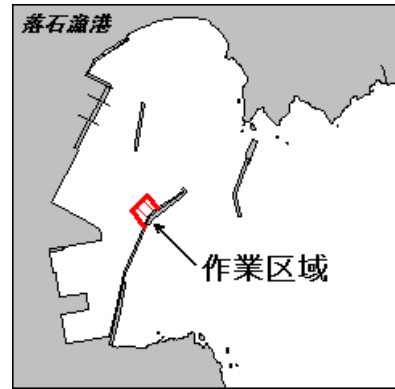
射撃訓練



28年756項 北海道南岸 - 落石岬北東方、落石漁港 突堤築造作業

下記区域で、突堤築造作業が実施されている。  
 期 間 平成28年10月14日～平成29年3月24日 0700～日没  
 区 域 下記4地点を結ぶ線及び海岸線により囲まれる区域  
 (1) 43-10-56.7N 145-30-44.3E (岸線上)  
 (2) 43-10-59.0N 145-30-42.0E  
 (3) 43-11-01.0N 145-30-45.0E  
 (4) 43-10-59.2N 145-30-46.8E (岸線上)

海 図 W 2 4 (落石漁港)  
 出 所 根室海上保安部



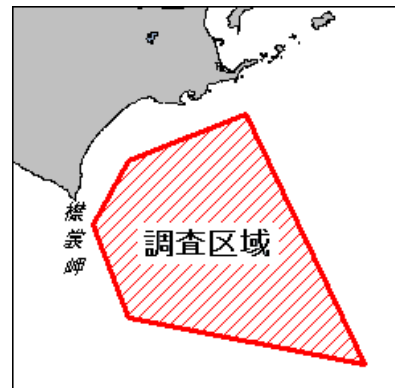
28年757項 北海道南方 - 海洋調査等

下記区域で、調査船「北辰丸(255t)」による海洋調査及び水産資源調査が実施される。

期 間 平成28年10月18日～27日  
 区 域 下記5地点を結ぶ線により囲まれる区域  
 (1) 42-50N 145-40E  
 (2) 40-10N 147-20E  
 (3) 40-40N 144-00E  
 (4) 41-40N 143-30E  
 (5) 42-20N 144-00E

備 考 停船して観測機器を垂下する  
 えい網作業を伴う

海 図 W 1 0 7 0  
 出 所 釧路水産試験場



28年758項 北海道北岸 - 音稲府岬南東方(元稲府漁港) 魚礁設置

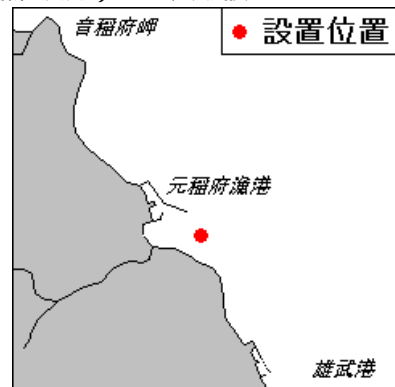
一管区水路通報28年25号432項関連

下記位置に、魚礁が設置された。

位 置 44-36.2N 142-57.2E 付近

海 図 W 1 0 3 9

出 所 紋別海上保安部



28年759項 北海道西岸 - 利尻島、杓形港北北西方 魚礁設置作業

下記区域で、作業船による魚礁設置作業が実施されている。

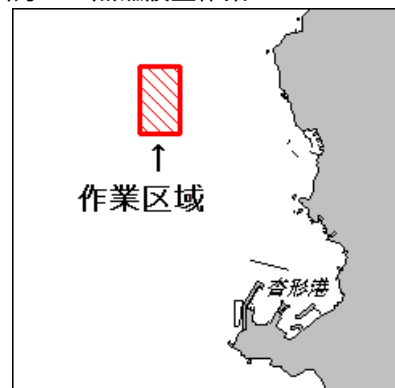
期 間 平成28年10月11日～11月10日 日出～日没

区 域 下記経緯度線により囲まれる区域  
 (1) 45-12.3N (3) 141-06.9E  
 (2) 45-12.7N (4) 141-07.2E

備 考 作業区域は赤旗及び灯付浮標で標示  
 警戒船配備

海 図 W 2 1

出 所 稚内海上保安部



28年760項 北海道西岸 - 天塩港 掘下げ作業

下記区域で、スパッド式浚渫船による掘下げ作業が実施されている。

期 間 平成28年10月12日～平成29年3月21日 日出～日没

区 域 下記4地点を結ぶ線により囲まれる区域

(1) 44-52-17.6N 141-44-06.4E

(2) 44-52-18.3N 141-44-09.8E

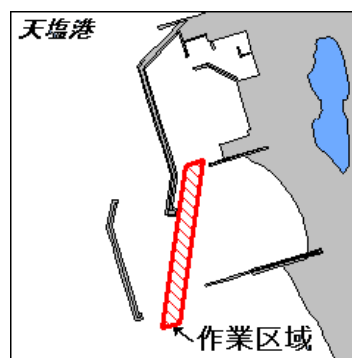
(3) 44-51-56.0N 141-44-05.3E

(4) 44-51-55.3N 141-44-02.0E

備 考 警戒船配備

海 図 W40A(天塩港)

出 所 稚内海上保安部



28年761項 北海道西岸 - 留萌港北西方 射撃訓練等

下記区域で、巡視船による射撃訓練及び照明弾発射訓練が実施される。

期 間 平成28年10月26日(予備日 10月27日) 1000～1600

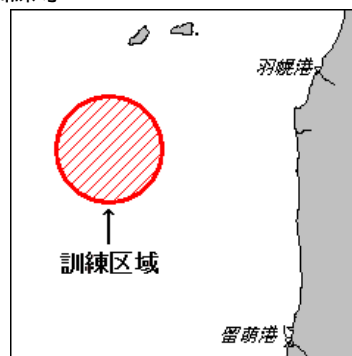
区 域 44-15.0N 141-15.0E

を中心とする半径5海里の円内

備 考 訓練中、国際信号旗「NE4」旗及び「UY」旗掲揚

海 図 W1045

出 所 留萌海上保安部



28年762項 北海道西岸 - 増毛港及び付近 小型船舶操縦訓練

下記区域で、小型船舶操縦訓練が実施される。

期 間 平成28年10月19日～24日 0700～1700

区 域 下記5地点を結ぶ線により囲まれる区域

(1) 43-51-47.0N 141-32-22.6E

(2) 43-52-16.0N 141-32-22.6E

(3) 43-52-16.0N 141-32-50.0E

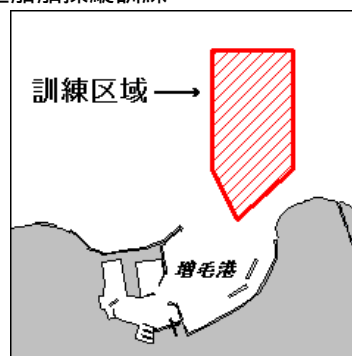
(4) 43-51-47.0N 141-32-50.0E

(5) 43-51-35.0N 141-32-31.0E

備 考 区域内に赤色浮標3基設置

海 図 W40A(増毛港) - W1045

出 所 留萌海上保安部



28年763項 北海道西岸 - 小樽港、第1区及び第2区 小型船舶操縦訓練

下記区域で、小型船舶操縦訓練が実施される。

期 間 平成28年11月5日、6日、19日、20日、26日、27日  
0900～1600

区 域 1 下記4地点を結ぶ線により囲まれる区域

(1) 43-11-42.5N 141-01-19.7E

(2) 43-11-49.2N 141-01-25.4E

(3) 43-11-25.0N 141-01-42.7E

(4) 43-11-21.3N 141-01-38.5E

2 下記2地点を結ぶ線及び海岸線により囲まれる区域

(5) 43-12-07.5N 141-00-07.7E (岸線上)

(6) 43-12-06.8N 141-00-12.1E (岸線上)

3 下記4地点を結ぶ線及び海岸線により囲まれる区域

(7) 43-11-08.4N 141-01-48.5E (岸線上)

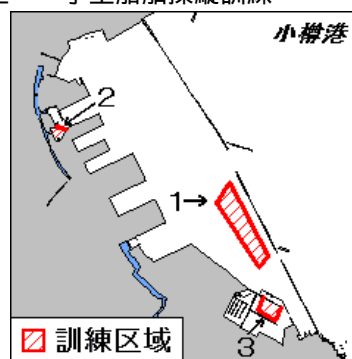
(8) 43-11-04.0N 141-01-45.6E

(9) 43-11-07.1N 141-01-37.8E

(10) 43-11-11.5N 141-01-40.7E (岸線上)

海 図 W5 - J P 5

出 所 小樽港長



28年764項 北海道西岸 - 積丹岬北北東方 救難訓練

下記区域で、自衛隊航空機による照明筒及びフレア等を投下する救難訓練が実施される。

期 間 平成28年11月1日～30日(土、日曜日及び祝日を除く)  
0800～2100

区 域 下記経緯度線により囲まれる区域  
(1) 44-00-08N (3) 140-29-46E  
(2) 43-30-08N (4) 140-59-46E

海 図 W41  
出 所 航空自衛隊千歳救難隊



28年765項 北海道西岸 - 茂津多岬北方 救難訓練

下記区域で、自衛隊航空機による照明筒及びフレア等を投下する救難訓練が実施される。

期 間 平成28年11月1日～30日(土、日曜日及び祝日を除く)  
0800～2100

区 域 下記経緯度線により囲まれる区域  
(1) 43-00-09N (3) 139-29-47E  
(2) 42-45-09N (4) 139-54-47E

海 図 W11 - JP11  
出 所 航空自衛隊千歳救難隊



28年766項 本州北西岸 - 龍飛埼西南西方 射撃訓練

下記区域で、自衛艦7隻による対空射撃及び水上射撃が実施される。

期 間 平成28年11月2日(予備日 11月3日、4日) 0600～1800

区 域 40-55-09N 139-04-48E  
を中心とする半径10海里の円内

備 考 訓練中、国際信号旗「B」旗掲揚

海 図 W43  
出 所 防衛省海上幕僚監部



28年767項 本州東岸 - 尻屋埼東方 射撃訓練

下記区域で、自衛艦7隻による対空射撃及び水上射撃が実施される。

期 間 平成28年11月2日(予備日 11月3日、4日) 0600～1800

区 域 41-20-10N 142-29-47E  
を中心とする半径15海里の円内

備 考 訓練中、国際信号旗「B」旗掲揚

海 図 W43  
出 所 防衛省海上幕僚監部

