

一管区水路通報第15号

平成29年4月14日

第一管区海上保安本部

第162項	北海道南岸	函館港	ヨット帆走訓練
第163項	北海道南岸	室蘭港	岸壁点検作業等
第164項	北海道南岸	チキウ岬北西方～苫小牧港付近	海洋調査等
第165項	北海道南岸	恵山岬北東方	救難訓練
第166項	北海道南岸	釧路港	潜水訓練
第167項	北海道南岸	厚岸港	潜水訓練
第168項	北海道南岸	霧多布港	潜水訓練
第169項	北海道南岸	花咲港	係船施設撤去作業
第170項	北海道西岸	稚内港	防舷材改修工事
第171項	北海道西岸	稚内港	ケーソン据付工事等(区域変更)
第172項	北海道西岸	利尻島	岸壁改修工事
第173項	北海道西岸	利尻島	防波堤改修工事
第174項	北海道西岸	石狩湾港	ヨット帆走訓練
第175項	北海道西岸	積丹岬北北東方	救難訓練
第176項	北海道西岸	茂津多岬北方	救難訓練
第177項	北海道南岸	北海道南岸及び西岸	船舶通航信号所一時業務休止

○潮汐表第1巻に関するお詫びと訂正

海上保安庁が刊行しております水路書誌のうち

平成29年潮汐表第1巻(平成28年2月発行)

平成30年潮汐表第1巻(平成29年2月発行)

に記載事項の一部に誤りがありましたので、以下リンク先の修正版PDFファイルのとおり、訂正させていただきます。利用者の皆様にはお手数をおかけいたしますが、差替えをお願いいたします。

なお、ご不明な点がございましたら、下記問い合わせ先までご連絡ください。

利用者の皆様にはご迷惑をおかけいたしまして、誠に申し訳ございません。

URL : http://ww1.kaiho.mlit.go.jp/KAN1/tuho/2017/tide_rp0412.pdf

<お問い合わせ先>

海上保安庁海洋情報部環境調査課

TEL : 03-3595-3609

※水路通報の内容については、インターネット及びFAXで入手できます。

インターネットアドレス <http://ww1.kaiho.mlit.go.jp/KAN1/tuho/index.html>

FAX 0134-27-6190 (ポーリングサービス)

一管区水路通報や水路図誌に関するお問い合わせは下記へどうぞ。

第一管区海上保安本部海洋情報部 監理課 情報係

〒047-8560 小樽市港町5番2号小樽地方合同庁舎(5階)

TEL (0134)27-0118(内線2515) FAX (0134)32-9301

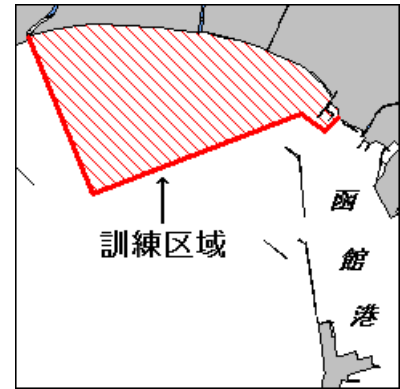
インターネットアドレス <http://ww1.kaiho.mlit.go.jp/KAN1/mailform.html>

29年162項 北海道南岸 - 函館港、第4区及び第5区 ヨット帆走訓練

下記区域で、ヨット帆走訓練が実施されている。

期 間 平成29年4月10日～平成30年3月31日 0900～日没
 区 域 下記5地点を結ぶ線及び海岸線により囲まれる区域
 (1) 41-48-37.4N 140-42-19.0E (岸線上)
 (2) 41-48-31.3N 140-42-12.0E
 (3) 41-48-39.5N 140-41-56.6E
 (4) 41-48-02.8N 140-39-50.8E
 (5) 41-49-14.3N 140-39-12.2E (岸線上)

備 考 警戒船配備
 海 図 W 6
 出 所 函館港長

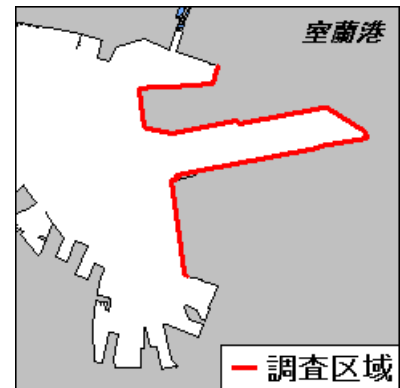


29年163項 北海道南岸 - 室蘭港、第1区及び第2区 岸壁点検作業等

図に示す区域で、作業船及び潜水土による岸壁及び護岸点検作業並びに補修作業が実施されている。

期 間 平成29年4月13日～平成30年3月31日 (予備日を含む)
 日出～日没

備 考 潜水作業中、国際信号旗「A」旗掲揚
 海 図 W 1 6 - J P 1 6
 出 所 室蘭港長



29年164項 北海道南岸 - チキウ岬北西方～苫小牧港付近 海洋調査等

下記区域で、練習船「うしお丸(179t)」による海洋調査及び水産資源調査が実施される。

期 間 平成29年4月24日～28日、5月19日～23日
 区 域 下記8地点を結ぶ線及び海岸線により囲まれる区域
 (1) 42-35N 140-41E (岸線上)
 (2) 42-21N 140-41E
 (3) 42-10N 140-47E
 (4) 42-07N 141-03E
 (5) 42-13N 141-14E
 (6) 42-24N 141-26E
 (7) 42-24N 141-39E
 (8) 42-38N 141-39E (岸線上)

備 考 停船して観測機器を垂下する
 海 図 W 4 3
 出 所 室蘭海上保安部



29年165項 北海道南岸 - 恵山岬北東方 救難訓練

下記区域で、航空機による照明筒及びフレア等を投下する救難訓練が実施される。

期 間 平成29年5月1日～31日 (土、日曜日及び祝日を除く)
 0800～2100

区 域 下記経緯度線により囲まれる区域
 (1) 42-20-09N (3) 141-19-46E
 (2) 41-50-09N (4) 141-59-46E

海 図 W 1 0 3 0 - J P 1 0 3 0
 出 所 航空自衛隊千歳救難隊



29年166項 北海道南岸 - 釧路港、東区第2区

潜水訓練

下記区域で、潜水訓練が実施される。

期 間 平成29年4月23日 0830～1700

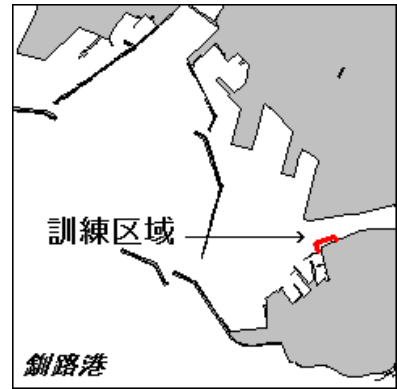
区 域 下記4地点を結ぶ線及び海岸線により囲まれる区域

- (1) 42-58-40.8N 144-22-17.8E (岸線上)
- (2) 42-58-43.1N 144-22-16.8E
- (3) 42-58-45.6N 144-22-24.9E
- (4) 42-58-44.3N 144-22-25.5E (岸線上)

備 考 訓練中、国際信号旗「A」旗掲揚

海 図 W31-JP31

出 所 釧路港長



29年167項 北海道南岸 - 厚岸港 潜水訓練

下記区域で、潜水訓練が実施される。

期 間 平成29年4月21日、24日 0930～1200

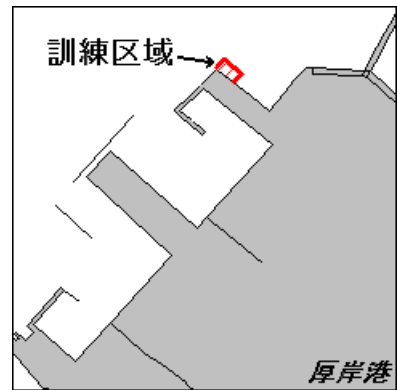
区 域 下記4地点を結ぶ線及び海岸線により囲まれる区域

- (1) 43-02-44.0N 144-50-37.1E (岸線上)
- (2) 43-02-45.2N 144-50-38.5E
- (3) 43-02-43.1N 144-50-41.9E
- (4) 43-02-41.9N 144-50-40.4E (岸線上)

備 考 訓練中、国際信号旗「A」旗掲揚

海 図 W36(分図「厚岸港」)

出 所 釧路海上保安部



29年168項 北海道南岸 - 霧多布港 潜水訓練

図に示す区域で、潜水訓練が実施される。

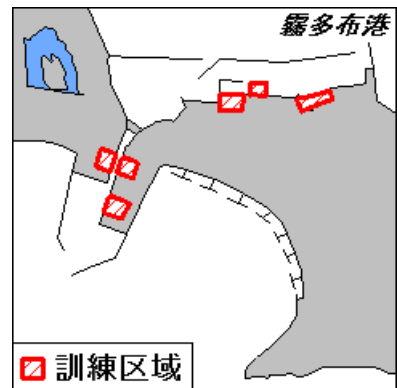
期 間 平成29年4月26日、28日 0930～1530のうち2時間

備 考 訓練中、国際信号旗「A」旗掲揚

訓練は、図に示す区域のうち1ヶ所で行う

海 図 W25(分図「霧多布港」)

出 所 釧路海上保安部



29年169項 北海道南岸 - 花咲港 係船施設撤去作業

下記区域で、起重機船による係船施設撤去作業が実施されている。

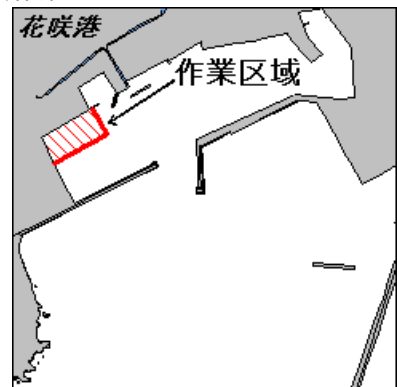
期 間 平成29年4月10日～30日のうち1日間

区 域 下記3地点を結ぶ線及び海岸線により囲まれる区域

- (1) 43-16-55.7N 145-34-07.8E (岸線上)
- (2) 43-16-51.6N 145-34-10.8E
- (3) 43-16-47.0N 145-33-59.6E (岸線上)

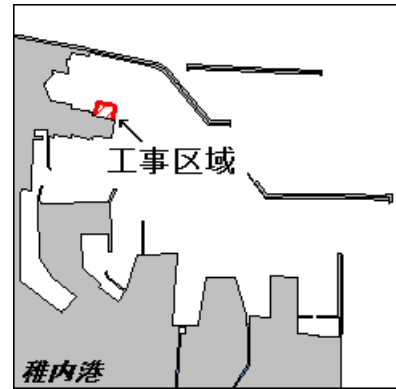
海 図 W24(花咲港)

出 所 根室海上保安部



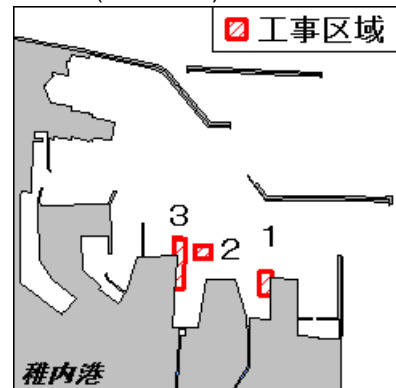
29年170項 北海道西岸 - 稚内港 防舷材改修工事

下記区域で、潜水士による防舷材改修工事が実施されている。
 期 間 平成29年4月12日～6月30日 日出～日没
 区 域 下記4地点を結ぶ線及び海岸線により囲まれる区域
 (1) 45-24-57.3N 141-41-01.8E (岸線上)
 (2) 45-24-58.8N 141-41-02.0E
 (3) 45-24-57.9N 141-41-10.0E
 (4) 45-24-55.5N 141-41-09.3E (岸線上)
 備 考 潜水作業中、国際信号旗「A」旗掲揚
 海 図 W1041(分図「内港」)
 出 所 稚内港長



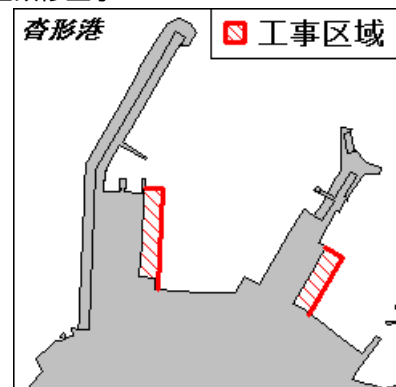
29年171項 北海道西岸 - 稚内港 ケーソン据付工事等(区域変更)

一管区水路通報29年14号155項削除
 下記区域で、起重機船及び潜水士によるケーソン製作、進水及び据付工事が実施されている。
 期 間 平成29年4月6日～10月2日 日出～日没
 位 置 1 ケーソン製作
 下記経緯度線及び海岸線により囲まれる区域
 (1) 45-24-15N (3) 141-41-57E
 (2) 45-24-20N (4) 141-42-01E
 2 ケーソン進水
 下記経緯度線により囲まれる区域
 (5) 45-24-23N (7) 141-41-35E
 (6) 45-24-26N (8) 141-41-41E
 3 ケーソン据付
 下記5地点を結ぶ線及び海岸線により囲まれる区域
 (9) 45-24-25N 141-41-27E (岸線上)
 (10) 45-24-29N 141-41-27E
 (11) 45-24-29N 141-41-31E
 (12) 45-24-16N 141-41-31E
 (13) 45-24-16N 141-41-29E (岸線上)
 備 考 作業位置は浮標で標示
 潜水作業中、国際信号旗「A」旗掲揚
 海 図 W1041(分図「内港」)
 出 所 稚内港長



29年172項 北海道西岸 - 利尻島、杓形港 岸壁改修工事

下記区域で、作業船及び潜水士による岸壁改修工事が実施される。
 期 間 平成29年4月17日～平成30年3月9日 日出～日没
 区 域 1 下記3地点を結ぶ線及び海岸線により囲まれる区域
 (1) 45-11-21.6N 141-07-48.4E (岸線上)
 (2) 45-11-21.6N 141-07-49.7E
 (3) 45-11-16.5N 141-07-49.4E (岸線上)
 2 下記3地点を結ぶ線及び海岸線により囲まれる区域
 (4) 45-11-18.6N 141-08-01.1E (岸線上)
 (5) 45-11-18.1N 141-08-02.3E
 (6) 45-11-15.3N 141-08-00.0E (岸線上)
 備 考 潜水作業中、国際信号旗「A」旗掲揚
 作業区域は黄色旗付灯付浮標で標示
 海 図 W21(分図「杓形港」)
 出 所 稚内海上保安部



29年173項 北海道西岸 - 利尻島、鬼脇港 防波堤改修工事

下記区域で、起重機船及び潜水士による防波堤改修工事が実施されている。

- 期 間 平成29年4月10日～9月29日 日出～日没
- 区 域 下記4地点を結ぶ線及び海岸線により囲まれる区域
- (1) 45-08-06.4N 141-18-45.8E (岸線上)
 - (2) 45-08-03.2N 141-18-46.8E
 - (3) 45-07-57.4N 141-18-36.9E
 - (4) 45-07-59.6N 141-18-33.5E (岸線上)

備 考 潜水作業中、国際信号旗「A」旗掲揚

海 図 W 2 1 (分図「鬼脇港」)

出 所 稚内海上保安部



29年174項 北海道西岸 - 石狩湾港 ヨット帆走訓練

下記区域で、ヨット帆走訓練が実施される。

- 期 間 平成29年4月30日～10月29日のうち毎週日曜日
1000～1600
- 区 域 下記3地点を結ぶ線及び海岸線により囲まれる区域
- (1) 43-11-55N 141-16-56E (岸線上)
 - (2) 43-11-56N 141-17-05E
 - (3) 43-11-46N 141-17-07E (岸線上)

備 考 実施区域は浮標で標示
ディングーヨット数艇参加

海 図 W 7

出 所 石狩湾港長



29年175項 北海道西岸 - 積丹岬北北東方 救難訓練

下記区域で、航空機による照明筒及びフレア等を投下する救難訓練が実施される。

- 期 間 平成29年5月1日～31日 (土、日曜日及び祝日を除く)
0800～2100
- 区 域 下記経緯度線により囲まれる区域
- (1) 44-00-08N (3) 140-29-46E
 - (2) 43-30-08N (4) 140-59-46E

海 図 W 4 1

出 所 航空自衛隊千歳救難隊



29年176項 北海道西岸 - 茂津多岬北方 救難訓練

下記区域で、航空機による照明筒及びフレア等を投下する救難訓練が実施される。

- 期 間 平成29年5月1日～31日 (土、日曜日及び祝日を除く)
0800～2100
- 区 域 下記経緯度線により囲まれる区域
- (1) 43-00-09N (3) 139-29-47E
 - (2) 42-45-09N (4) 139-54-47E

海 図 W 1 1 - J P 1 1

出 所 航空自衛隊千歳救難隊



29年177項 北海道南岸及び西岸 船舶通航信号所一時業務休止

下記船舶通航信号所における通信及び通報業務が一時休止される。

- 期 間 1 苫小牧船舶通航信号所(航路標識番号8101.2番)
平成29年4月20日 1100～1300のうち約10分間
及 び 苫小牧送受信所(識別番号 004310110)
海 岸 局 2 小樽船舶通航信号所(航路標識番号8101.1番)
平成29年4月20日 1100～1300のうち約10分間
弁慶岬送受信所(識別番号 004310106)
平成29年4月21日 1100～1300のうち約10分間
茂津多岬送受信所(識別番号 004310107)

参照書誌 4 1 1

出 所 第一管区海上保安本部交通部
