

# 一管区水路通報第31号

平成29年8月10日

第一管区海上保安本部

第514項	北海道南岸	白神岬西北西方	・ ・ ・ ・ ・	・ ・ ・ ・ ・	ブロック設置作業
第515項	北海道南岸	木古内湾	・ ・ ・ ・ ・	・ ・ ・ ・ ・	灯標一時撤去（予告）
第516項	北海道南岸	函館港	・ ・ ・ ・ ・	・ ・ ・ ・ ・	小型船舶操縦訓練
第517項	北海道南岸	函館港	・ ・ ・ ・ ・	・ ・ ・ ・ ・	防災訓練
第518項	北海道南岸	室蘭港	・ ・ ・ ・ ・	・ ・ ・ ・ ・	海上行事
第519項	北海道南岸	室蘭港	・ ・ ・ ・ ・	・ ・ ・ ・ ・	小型船舶操縦訓練
第520項	北海道南岸	室蘭港	・ ・ ・ ・ ・	・ ・ ・ ・ ・	油防除訓練
第521項	北海道南岸	浦河港	・ ・ ・ ・ ・	・ ・ ・ ・ ・	花火大会
第522項	北海道南岸	えりも港	・ ・ ・ ・ ・	・ ・ ・ ・ ・	花火大会
第523項	北海道南岸	十勝港東方	・ ・ ・ ・ ・	・ ・ ・ ・ ・	魚礁設置作業
第524項	北海道南岸	襟裳岬北東方～納沙布岬南方	・ ・ ・ ・ ・	・ ・ ・ ・ ・	海洋調査等
第525項	北海道南岸	釧路港	・ ・ ・ ・ ・	・ ・ ・ ・ ・	標識灯撤去
第526項	北海道南岸	釧路港	・ ・ ・ ・ ・	・ ・ ・ ・ ・	潜水訓練
第527項	北海道南岸	落石岬北東方	・ ・ ・ ・ ・	・ ・ ・ ・ ・	突堤完成
第528項	北海道東岸	根室港	・ ・ ・ ・ ・	・ ・ ・ ・ ・	救難訓練
第529項	北海道西岸	野寒布岬北東方	・ ・ ・ ・ ・	・ ・ ・ ・ ・	水産資源調査
第530項	北海道西岸	稚内港	・ ・ ・ ・ ・	・ ・ ・ ・ ・	ケーソン据付工事等（区域追加及び期間変更）
第531項	北海道西岸	天塩港	・ ・ ・ ・ ・	・ ・ ・ ・ ・	花火大会
第532項	北海道西岸	石狩湾港	・ ・ ・ ・ ・	・ ・ ・ ・ ・	掘下げ作業
第533項	北海道西岸	石狩湾港	・ ・ ・ ・ ・	・ ・ ・ ・ ・	ボーリング作業
第534項	北海道西岸	神威岬東北東方及び西南西方	・ ・ ・ ・ ・	・ ・ ・ ・ ・	射撃訓練
第535項	本州北西岸	龍飛埼西南西方	・ ・ ・ ・ ・	・ ・ ・ ・ ・	射撃訓練

※水路通報の内容については、インターネット及びFAXで入手できます。

インターネットアドレス <http://www1.kaiho.mlit.go.jp/KAN1/tuho/index.html>

FAX 0134-27-6190（ボーリングサービス）

一管区水路通報や水路図誌に関するお問い合わせは下記へどうぞ。

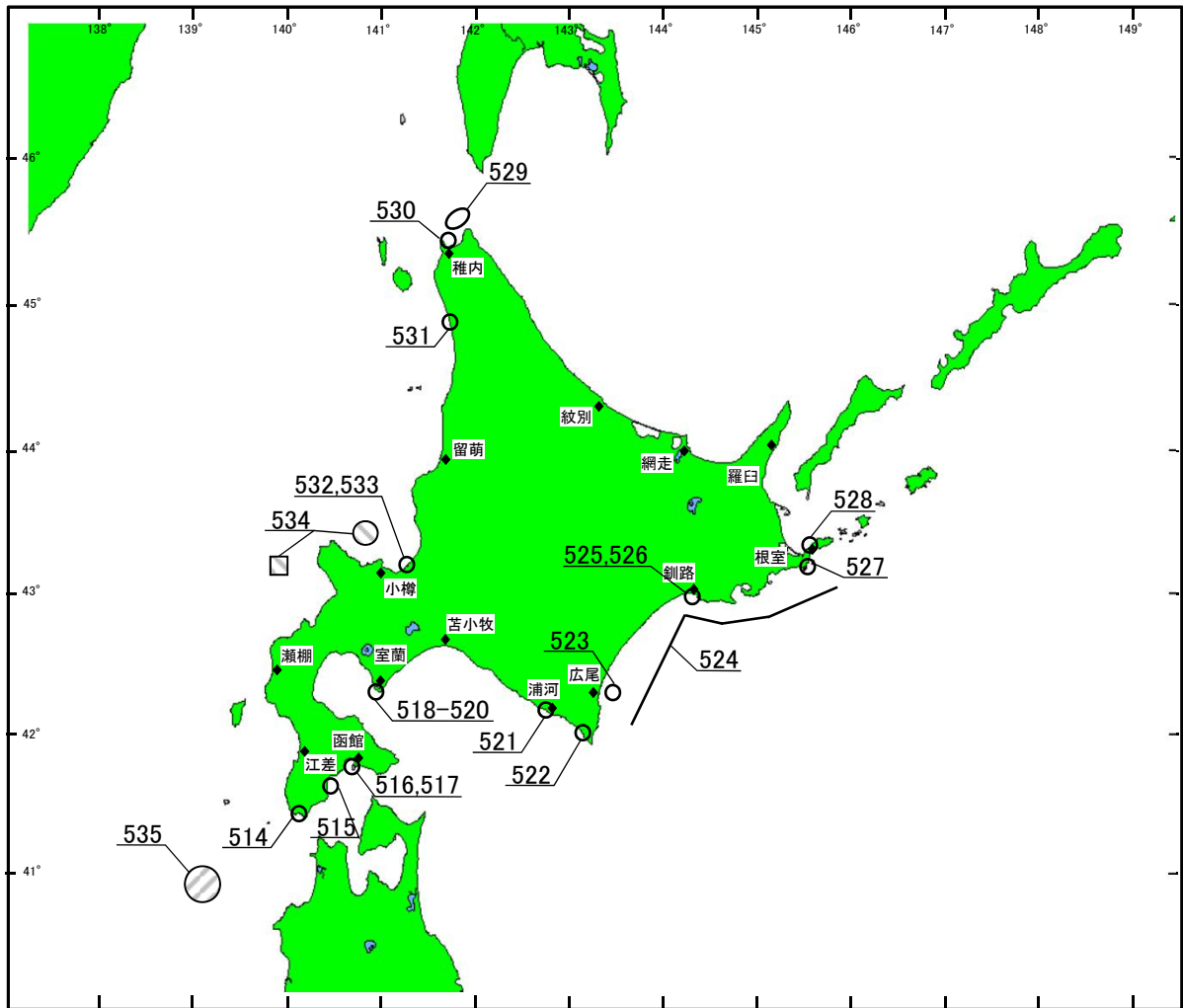
第一管区海上保安本部海洋情報部 監理課 情報係

〒047-8560 小樽市港町5番2号小樽地方合同庁舎(5階)

TEL (0134)27-0118(内線2515) FAX (0134)32-9301

インターネットアドレス <http://www1.kaiho.mlit.go.jp/KAN1/mailform.html>

# 索引図



## 事項別索引

訓練・試験関係	-----	516、517、519、520、526、528、 534、535
航路標識関係	-----	515、525
港湾施設関係	-----	527、530、532、533
海洋調査関係	-----	524
漁業関係	-----	514、523、529
その他	-----	518、521、522、531

29年514項 北海道南岸 - 白神岬西北西方 ブロック設置作業

下記区域で、起重機船によるコンクリートブロックの設置作業が実施されている。

期 間 平成29年8月6日～9月30日 日出～日没  
 区 域 下記4地点を結ぶ線により囲まれる区域  
 (1) 41-25.5N 140-06.1E  
 (2) 41-25.4N 140-06.5E  
 (3) 41-25.2N 140-06.4E  
 (4) 41-25.3N 140-06.0E

備 考 コンクリートブロック(高さ 0.5m～0.8m)38基を平積み  
 海 図 W 2 2  
 出 所 函館海上保安部



29年515項 北海道南岸 - 木古内湾 灯標一時撤去(予告)

定期点検整備のため、下記灯浮標は一時撤去される。

撤去予定日 平成29年8月18日  
 名 称 (1) 北電知内発電第1号灯標(41-34-59N 140-26-32E)  
 (2) 北電知内発電第2号灯標(41-35-12N 140-26-32E)  
 標 識 撤去期間中、両地点に以下のとおり簡易灯浮標が設置される。  
 (1) 緑光、4秒1閃光  
 (2) 赤光、4秒1閃光

海 図 W 9  
 参照書誌 4 1 1 0 0 0 7 番、0 0 0 8 番  
 出 所 第一管区海上保安本部交通部

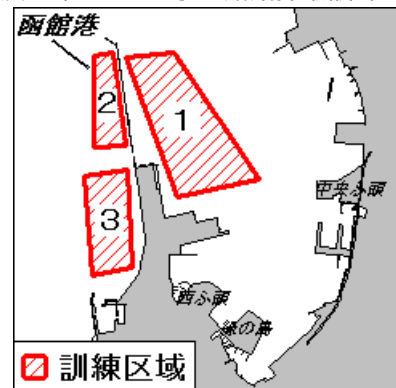


29年516項 北海道南岸 - 函館港、第2区、第3区及び第6区 小型船舶操縦訓練

下記区域で、小型船舶操縦訓練が実施される。

期 間 平成29年8月19日～29日 0900～日没  
 区 域 1 下記4地点を結ぶ線により囲まれる区域  
 (1) 41-47-36.5N 140-42-03.6E  
 (2) 41-47-37.9N 140-42-22.4E  
 (3) 41-47-11.0N 140-42-43.0E  
 (4) 41-47-13.0N 140-42-16.0E  
 2 下記4地点を結ぶ線により囲まれる区域  
 (5) 41-47-37.0N 140-41-50.6E  
 (6) 41-47-38.1N 140-41-58.3E  
 (7) 41-47-10.7N 140-42-03.6E  
 (8) 41-47-10.0N 140-41-50.9E  
 3 下記4地点を結ぶ線により囲まれる区域  
 (9) 41-47-01.7N 140-41-46.9E  
 (10) 41-47-03.3N 140-42-04.2E  
 (11) 41-46-34.7N 140-42-06.0E  
 (12) 41-46-32.2N 140-41-50.0E

備 考 訓練中、各区域内に赤色浮標3基(約50m間隔)設置  
 海 図 W 6  
 出 所 函館港長



29年517項 北海道南岸 - 函館港、第4区 防災訓練  
 下記区域で、航空機及び自衛艦等による防災訓練が実施される。  
 期 間 平成29年8月18日、24日 1030～1130、1430～1530  
 8月29日 0930～1130  
 区 域 下記4地点を結ぶ線により囲まれる区域  
 (1) 41-47-59.1N 140-42-42.3E  
 (2) 41-47-50.6N 140-42-48.7E  
 (3) 41-47-49.0N 140-42-44.7E  
 (4) 41-47-57.7N 140-42-38.4E  
 備 考 吊上げ救助訓練等を伴う  
 海 図 W 6  
 出 所 函館港長

防災訓練



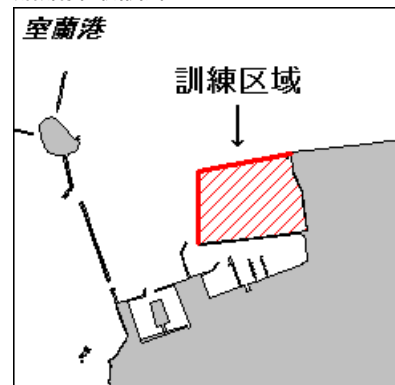
29年518項 北海道南岸 - 室蘭港、第1区及び第2区 海上行事  
 図に示す区域で、タグボートによる海上渡御が実施される。  
 期 間 平成29年8月16日 1200～1250  
 海 図 W 1 6 - J P 1 6  
 出 所 室蘭港長

海上行事



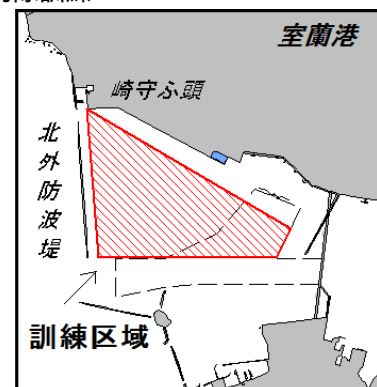
29年519項 北海道南岸 - 室蘭港、第3区 小型船舶操縦訓練  
 下記区域で、小型船舶操縦訓練が実施されている。  
 期 間 平成29年8月10日～22日（予備日を含む）日出～日没  
 区 域 下記3地点を結ぶ線及び海岸線により囲まれる区域  
 (1) 42-20-33.0N 140-56-10.1E（岸線上）  
 (2) 42-20-44.8N 140-56-10.1E  
 (3) 42-20-47.7N 140-56-30.3E（岸線上）  
 備 考 訓練中、区域内に浮標設置  
 海 図 W 1 6 - J P 1 6  
 出 所 室蘭港長

小型船舶操縦訓練



29年520項 北海道南岸 - 室蘭港、第3区 油防除訓練  
 下記区域で、台船及び大型油回収機による油防除訓練が実施される。  
 期 間 平成29年8月24日 0830～1600  
 区 域 下記4地点を結ぶ線により囲まれる区域  
 (1) 42-21-24N 140-56-45E  
 (2) 42-21-13N 140-56-38E  
 (3) 42-21-13N 140-55-07E  
 (4) 42-22-09N 140-55-01E  
 備 考 区域内でオイルフェンス展張  
 海 図 W 1 6 - J P 1 6  
 出 所 室蘭港長

油防除訓練



29年521項 北海道南岸 - 浦河港 花火大会

下記区域で、花火大会が実施される。

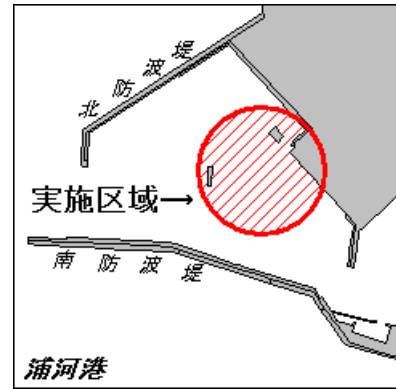
期 間 平成29年8月16日(予備日 8月17日) 2000~2100

区 域 42-10-00.4N 142-45-51.9E  
を中心とする半径200mの円内

備 考 警戒船配備

海 図 W30(浦河港)

出 所 浦河海上保安署



29年522項 北海道南岸 - えりも港 花火大会

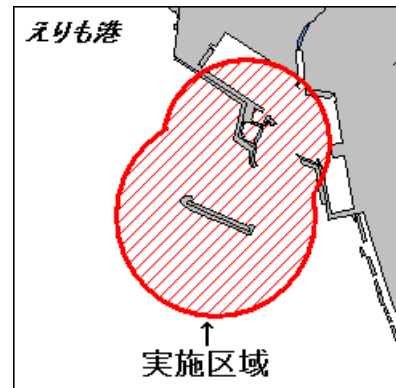
下記区域で、花火大会が実施される。

期 間 平成29年8月15日(雨天中止) 2000~2200

区 域 1 42-00-57N 143-08-35E  
を中心とする半径250mの円内  
2 42-00-50N 143-08-31E  
を中心とする半径300mの円内

海 図 W30(えりも港)

出 所 浦河海上保安署



29年523項 北海道南岸 - 十勝港東方 魚礁設置作業

下記位置で、起重機船による魚礁設置作業が実施される。

期 間 平成29年8月18日~9月30日 日出~日没

位 置 42-15.3N 143-30.6E 付近

備 考 設置位置は、旗及び灯付浮標4基で標示  
円筒型魚礁(高さ 3.0m)144基を平積みで設置

海 図 W1032-JP1032

出 所 広尾海上保安署



29年524項 北海道南岸 - 襟裳岬北東方~納沙布岬南方 海洋調査等

下記区域で、調査船「北辰丸(255t)」による海洋調査及び水産資源調査が実施される。

期 間 平成29年8月18日~25日

区 域 下記5地点を結ぶ線上付近  
(1) 42-04.2N 143-37.1E  
(2) 42-48.0N 144-12.0E  
(3) 42-42.0N 144-35.0E  
(4) 42-44.3N 145-04.6E  
(5) 43-02.3N 145-49.0E

備 考 停船して観測機器を垂下する

海 図 W34

出 所 釧路水産試験場



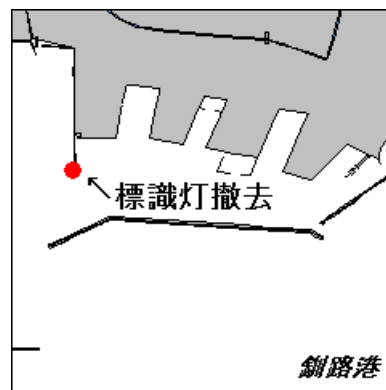
29年525項 北海道南岸 - 釧路港 標識灯撤去

下記位置の緑色標識灯は撤去されている。

位置 42-59-40.3N 144-18-51.7E

海図 W31 - JP31

出所 第一管区海上保安本部海洋情報部



29年526項 北海道南岸 - 釧路港、東区第2区

下記区域で、潜水訓練が実施される。

期間 平成29年8月22日、30日 0930 ~ 1200

区域 下記3地点を結ぶ線及び海岸線により囲まれる区域

(1) 42-59-06.8N 144-22-17.6E (岸線上)

(2) 42-59-08.9N 144-22-13.4E

(3) 42-59-10.3N 144-22-14.3E (岸線上)

備考 訓練中、国際信号旗「A」旗掲揚

海図 W31 - JP31

出所 釧路港長

潜水訓練



29年527項 北海道南岸 - 落石岬北東方、落石漁港

突堤完成

下記区域の、突堤は完成した。

区域 下記2地点を結ぶ線上付近(幅 約7m)

(1) 43-10-58.2N 145-30-45.2E (岸線上)

(2) 43-10-59.1N 145-30-44.1E

海図 W24 (落石漁港)

出所 第一管区海上保安本部海洋情報部



29年528項 北海道東岸 - 根室港 救難訓練

下記区域で、巡視艇による救難訓練が実施される。

期間 平成28年8月14日 (予備日 8月15日)

0830 ~ 1200、1300 ~ 1600

区域 下記6地点を結ぶ線及び海岸線により囲まれる区域

(1) 43-20-32.5N 145-35-11.5E (岸線上)

(2) 43-20-29.8N 145-35-09.7E

(3) 43-20-28.6N 145-35-04.2E

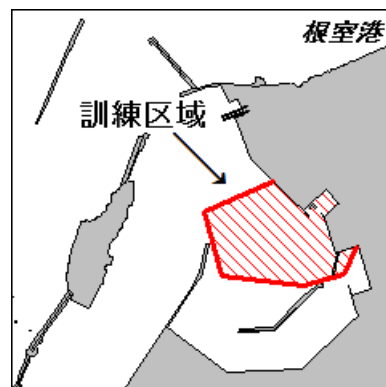
(4) 43-20-29.5N 145-34-52.9E

(5) 43-20-36.0N 145-34-50.5E

(6) 43-20-39.0N 145-35-00.0E (岸線上)

海図 W24 (根室港)

出所 根室港長



29年529項 北海道西岸 - 野寒布岬北東方

水産資源調査

下記区域で、調査船「北洋丸(237t)」による水産資源調査が実施される。

期 間 平成29年8月18日～8月20日

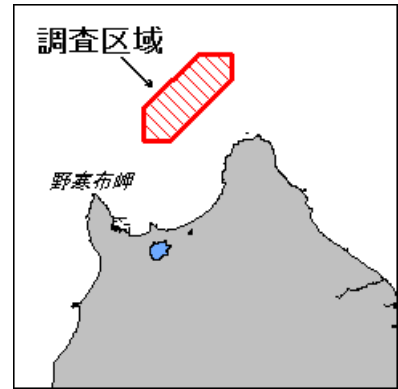
区 域 下記6地点を結ぶ線により囲まれる区域

- (1) 45-37.5N 141-53.5E
- (2) 45-35.5N 141-53.5E
- (3) 45-31.0N 141-47.0E
- (4) 45-31.0N 141-44.0E
- (5) 45-33.5N 141-44.0E
- (6) 45-37.5N 141-50.0E

備 考 小型ROVをえい航する

海 図 W1040

出 所 稚内水産試験場



29年530項 北海道西岸 - 稚内港 ケーソン据付工事等(区域追加及び期間変更)  
一管区水路通報29年15号171項削除

下記区域で、起重機船及び潜水士によるケーソン製作、進水、据付及び撤去工事が実施されている。

期 間 平成29年8月8日～12月13日 日出～日没

位 置 1 ケーソン製作  
下記経緯度線及び海岸線により囲まれる区域

- (1) 45-24-15N (3) 141-41-57E
- (2) 45-24-20N (4) 141-42-01E

2 ケーソン進水  
下記経緯度線により囲まれる区域

- (5) 45-24-23N (7) 141-41-35E
- (6) 45-24-26N (8) 141-41-41E

3 ケーソン据付  
下記5地点を結ぶ線及び海岸線により囲まれる区域

- (9) 45-24-25N 141-41-27E (岸線上)
- (10) 45-24-29N 141-41-27E
- (11) 45-24-29N 141-41-31E
- (12) 45-24-16N 141-41-31E
- (13) 45-24-16N 141-41-29E (岸線上)

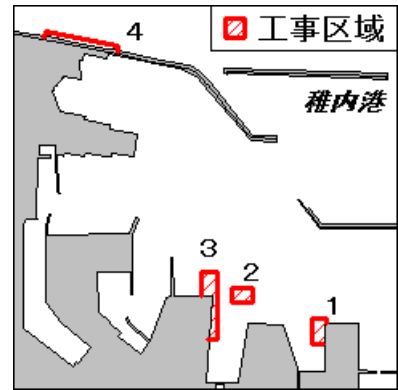
4 消波ブロック撤去  
下記4地点を結ぶ線及び海岸線により囲まれる区域

- (14) 45-25-14.2N 141-40-43.8E (岸線上)
- (15) 45-25-15.4N 141-40-44.1E
- (16) 45-25-12.6N 141-41-04.1E
- (17) 45-25-11.4N 141-41-03.8E (岸線上)

備 考 作業位置は浮標で標示  
潜水作業中、国際信号旗「A」旗掲揚

海 図 W1041(分図「内港」)

出 所 稚内港長



29年531項 北海道西岸 - 天塩港 花火大会

下記区域で、花火大会が実施される。

期 間 平成29年8月15日(予備日 8月16日～18日) 2000～2100

区 域 1 下記地点を中心とする半径240mの円内

- (1) 44-53-08.5N 141-44-14.0E

2 下記地点を中心とする半径230mの円内

- (2) 44-53-05.3N 141-44-15.0E

備 考 警戒船配備

海 図 W40A(天塩港)

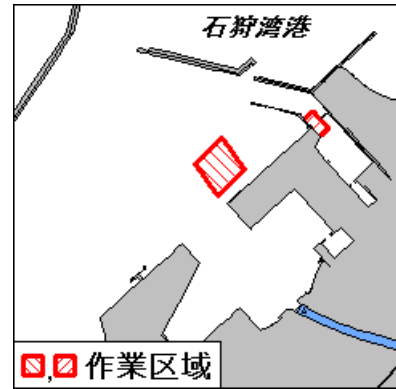
出 所 稚内海上保安部



29年532項 北海道西岸 - 石狩湾港 掘下げ作業

下記区域で、スパッド台船及び浚渫船による掘下げ作業が実施される。

- 期 間 平成29年8月15日～9月10日 日出～日没
- 区 域 1 下記4地点を結ぶ線により囲まれる区域
- (1) 43-13-05N 141-17-54E
  - (2) 43-12-59N 141-18-00E
  - (3) 43-12-54N 141-17-53E
  - (4) 43-13-00N 141-17-47E
- 2 下記4地点を結ぶ線及び海岸線により囲まれる区域
- (5) 43-13-08N 141-18-16E (岸線上)
  - (6) 43-13-10N 141-18-18E
  - (7) 43-13-07N 141-18-22E
  - (8) 43-13-05N 141-18-20E (岸線上)



備 考 作業区域は灯付浮標で標示

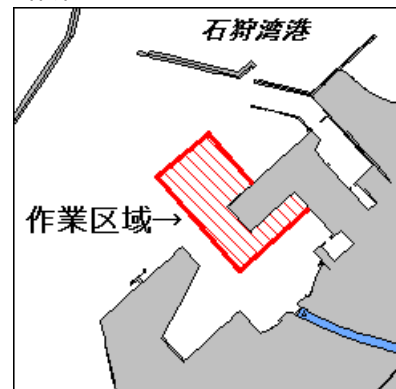
海 図 W 7

出 所 石狩湾港長

29年533項 北海道西岸 - 石狩湾港 ボーリング作業

下記区域で、スパッド台船によるボーリング作業が実施される。

- 期 間 平成29年8月21日～9月10日 (予備日 9月11日～30日)  
日出～日没
- 区 域 下記5地点を結ぶ線及び海岸線により囲まれる区域
- (1) 43-12-56.8N 141-18-02.2E (岸線上)
  - (2) 43-13-05.6N 141-17-51.1E
  - (3) 43-12-56.9N 141-17-38.0E
  - (4) 43-12-40.1N 141-17-58.9E
  - (5) 43-12-52.2N 141-18-17.0E (岸線上)



備 考 台船の四隅は点滅灯で標示

海 図 W 7

出 所 石狩湾港長

29年534項 北海道西岸 - 神威岬東北東方及び西南西方 射撃訓練

下記区域で、巡視船による射撃訓練が実施される。

- 期 間 平成29年8月26日 (予備日 8月27日、28日) 0900～1400
- 区 域 1 下記地点を中心とする半径5海里の円内
- (1) 43-28.3N 140-54.0E
- 2 下記経緯度線により囲まれる区域 (予備日実施区域)
- (2) 43-09.0N (4) 139-53.2E
  - (3) 43-14.0N (5) 140-00.0E



備 考 訓練中、国際信号旗「NE4」旗及び「UY」旗掲揚

海 図 W 2 8 - J P 2 8

出 所 小樽海上保安部

29年535項 本州北西岸 - 龍飛埼西南西方 射撃訓練

下記区域で、自衛艦7隻及び航空機3機による水上射撃及び対空射撃が実施される。

- 期 間 平成29年8月28日～9月1日 0700～2100
- 区 域 40-55-09N 139-04-48E  
を中心とする半径10海里の円内



備 考 訓練中、国際信号旗「B」旗掲揚

海 図 W 4 3

出 所 防衛省海上幕僚監部