

# 一管区水路通報第48号

平成29年12月8日

第一管区海上保安本部

第821項	北海道南岸	函館港南西方・・・・・・・・・・魚礁設置作業
第822項	北海道南岸	チキウ岬北東方(登別漁港)・・・浅所存在
第823項	北海道南岸	苫小牧港・・・・・・・・・・水深減少
第824項	北海道南岸	襟裳岬北北東方・・・・・・・・・・魚礁設置作業
第825項	北海道南岸	釧路港南南東方・・・・・・・・・・射撃訓練
第826項	北海道南岸	厚岸港・・・・・・・・・・潜水訓練
第827項	北海道北岸	サロマ湖(第1湖口及び第2湖口)・アイスブーム設置作業
第828項	北海道西岸	奥尻島、奥尻港・・・・・・・・・・防波堤改修工事

※水路通報の内容については、インターネット及びFAXで入手できます。

インターネットアドレス <http://www1.kaiho.mlit.go.jp/KAN1/tuho/index.html>

FAX 0134-27-6190 (ポーリングサービス)

一管区水路通報や水路図誌に関するお問い合わせは下記へどうぞ。

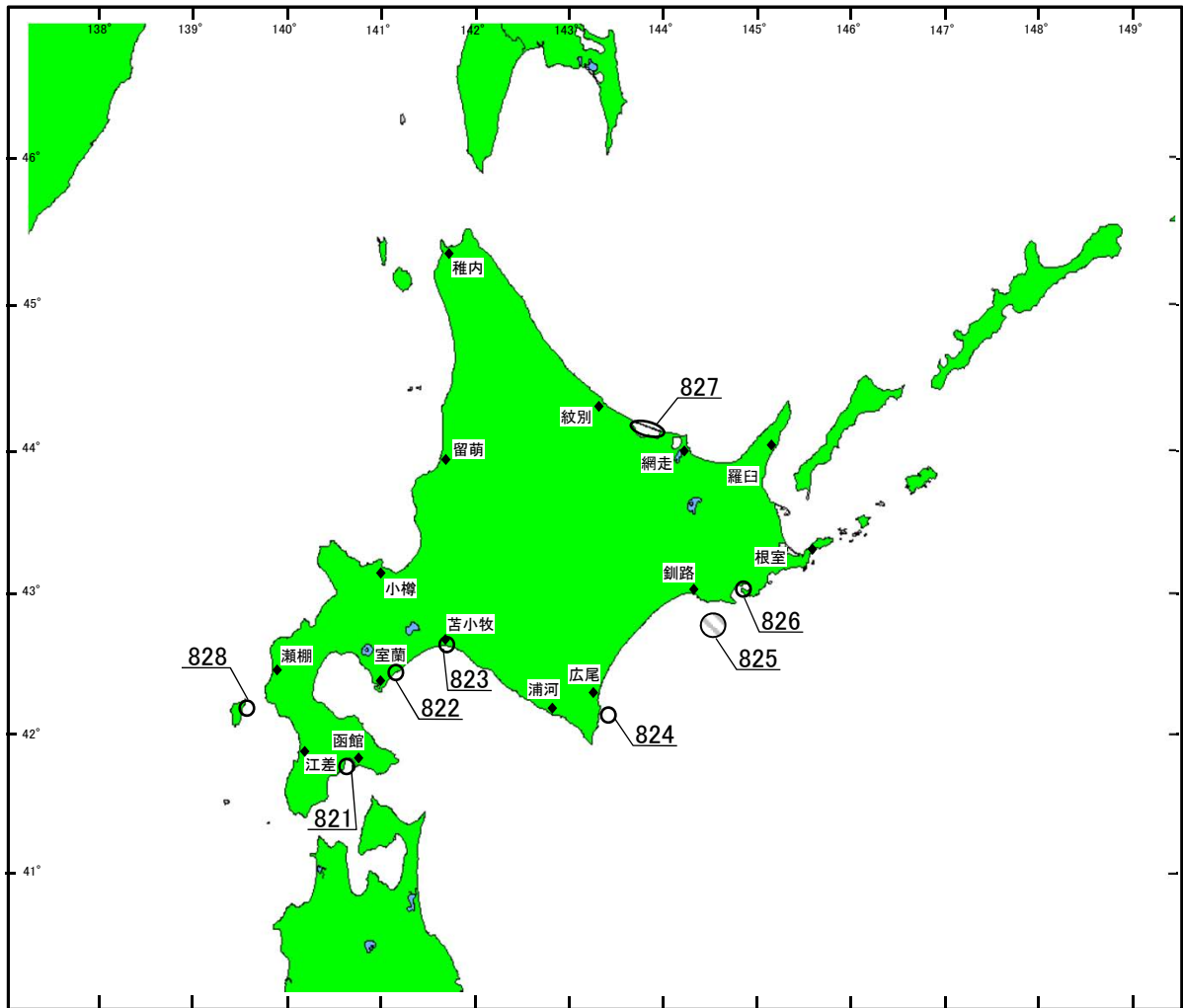
第一管区海上保安本部海洋情報部 監理課 情報係

〒047-8560 小樽市港町5番2号小樽地方合同庁舎(5階)

TEL (0134)27-0118(内線2515) FAX (0134)32-9301

インターネットアドレス <http://www1.kaiho.mlit.go.jp/KAN1/mailform.html>

# 索引図



## 事項別索引

水深関係	-----	822、823
訓練・試験関係	-----	825、826
港湾施設関係	-----	827、828
漁業関係	-----	821、824

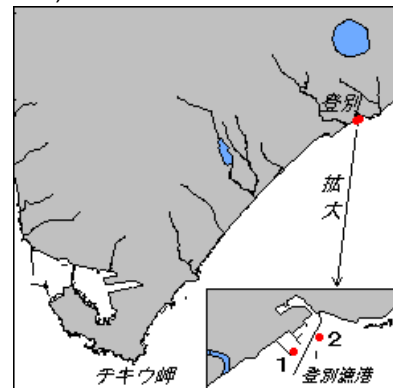
29年821項 北海道南岸 - 函館港南西方 魚礁設置作業

下記位置で、起重機船による魚礁設置作業が実施される。  
 期 間 平成29年12月20日～平成30年2月20日 日出～日没  
 位 置 41-44.3N 140-36.6E 付近  
 備 考 円筒型魚礁(高さ 1.15m)245基を平積み  
 海 図 W9  
 出 所 函館海上保安部



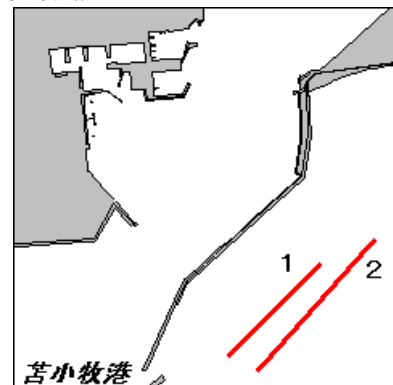
29年822項 北海道南岸 - チキウ岬北東方(登別漁港) 浅所存在

下記位置に、浅所が存在する。  
 位 置 下記2地点  
 (1) 42-26-54.4N 141-11-11.9E 水深 約2.5m  
 (2) 42-27-00.1N 141-11-24.4E 水深 約2m  
 海 図 W1034 - JP1034  
 出 所 第一管区海上保安本部海洋情報部



29年823項 北海道南岸 - 苫小牧港、第4区 水深減少

下記区域に、水深減少区域が存在する。  
 区 域 1 下記2地点を結ぶ線上付近の海域は、海図記載水深より約2m～約2.5m減少している。  
 (1) 42-36-55.8N 141-37-32.6E  
 (2) 42-37-10.4N 141-37-51.8E  
 2 下記2地点を結ぶ線上付近の海域は、海図記載水深より約1m減少している。  
 (3) 42-36-53.4N 141-37-38.9E  
 (4) 42-37-14.2N 141-38-03.6E  
 海 図 W1033A - JP1033A - W1036  
 - JP1036  
 出 所 第一管区海上保安本部海洋情報部

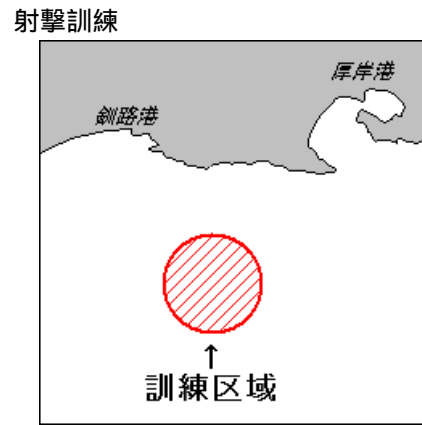


29年824項 北海道南岸 - 襟裳岬北北東方 魚礁設置作業

下記位置で、起重機船による魚礁設置作業が実施される。  
 期 間 平成30年1月5日～3月19日 日出～日没  
 位 置 42-06.0N 143-24.1E 付近  
 備 考 円柱型魚礁(高さ 0.7m)264基を平積み  
 海 図 W1031  
 出 所 第一管区海上保安本部海洋情報部



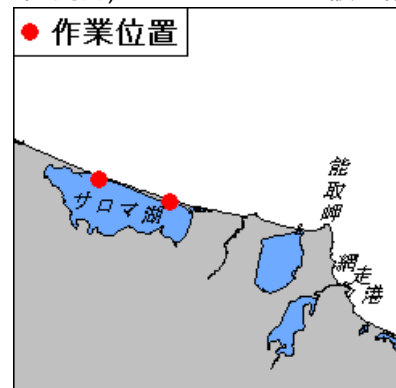
29年825項 北海道南岸 - 釧路港南南東方 射撃訓練  
 下記区域で、巡視船2隻による射撃訓練が実施される。  
 期 間 平成29年12月14日(予備日 12月15日) 0900~1700  
 区 域 42-44.4N 144-30.4E  
 を中心とする半径5海里の円内  
 備 考 訓練中、国際信号旗「UY」旗及び「NE4」旗掲揚  
 照明弾の発射訓練が併せて行われる  
 海 図 W 2 6  
 出 所 釧路海上保安部



29年826項 北海道南岸 - 厚岸港 潜水訓練  
 下記区域で、潜水訓練が実施される。  
 期 間 平成29年12月11日、12日 0930~1200  
 区 域 下記4地点を結ぶ線及び海岸線により囲まれる区域  
 (1) 43-02-44.0N 144-50-37.1E (岸線上)  
 (2) 43-02-45.2N 144-50-38.5E  
 (3) 43-02-43.1N 144-50-41.9E  
 (4) 43-02-41.9N 144-50-40.4E (岸線上)  
 備 考 訓練中、国際信号旗「A」旗掲揚  
 海 図 W 3 6  
 出 所 釧路海上保安部



29年827項 北海道北岸 - サロマ湖(第1湖口及び第2湖口) アイスブーム設置作業  
 下記位置で、作業船によるアイスブーム設置作業が実施される。  
 期 間 平成29年12月9日~31日のうち6日間 日出~日没  
 位 置 下記2地点付近  
 (1) 44-10-32N 143-47-02E (第1湖口)  
 (2) 44-08-38N 143-55-41E (第2湖口)  
 海 図 W 1 0 3 9  
 出 所 紋別海上保安部



29年828項 北海道西岸 - 奥尻島、奥尻港 防波堤改修工事  
 下記区域で、起重機船及び潜水土による防波堤改修工事が実施されている。  
 期 間 平成29年12月1日~平成30年3月23日 日出~日没  
 区 域 下記4地点を結ぶ線上付近  
 (1) 42-10-56.4N 139-31-22.3E  
 (2) 42-10-58.7N 139-31-23.5E  
 (3) 42-10-58.5N 139-31-24.3E  
 (4) 42-10-57.6N 139-31-23.9E  
 備 考 上記(2)、(3)間に灯付浮標1基設置  
 作業区域は、浮標5基で標示  
 潜水作業中、国際信号旗「A」旗掲揚  
 海 図 W 3 2 (分図「奥尻港」)  
 出 所 江差海上保安署

