

一管区水路通報第51号

平成29年12月28日

第一管区海上保安本部

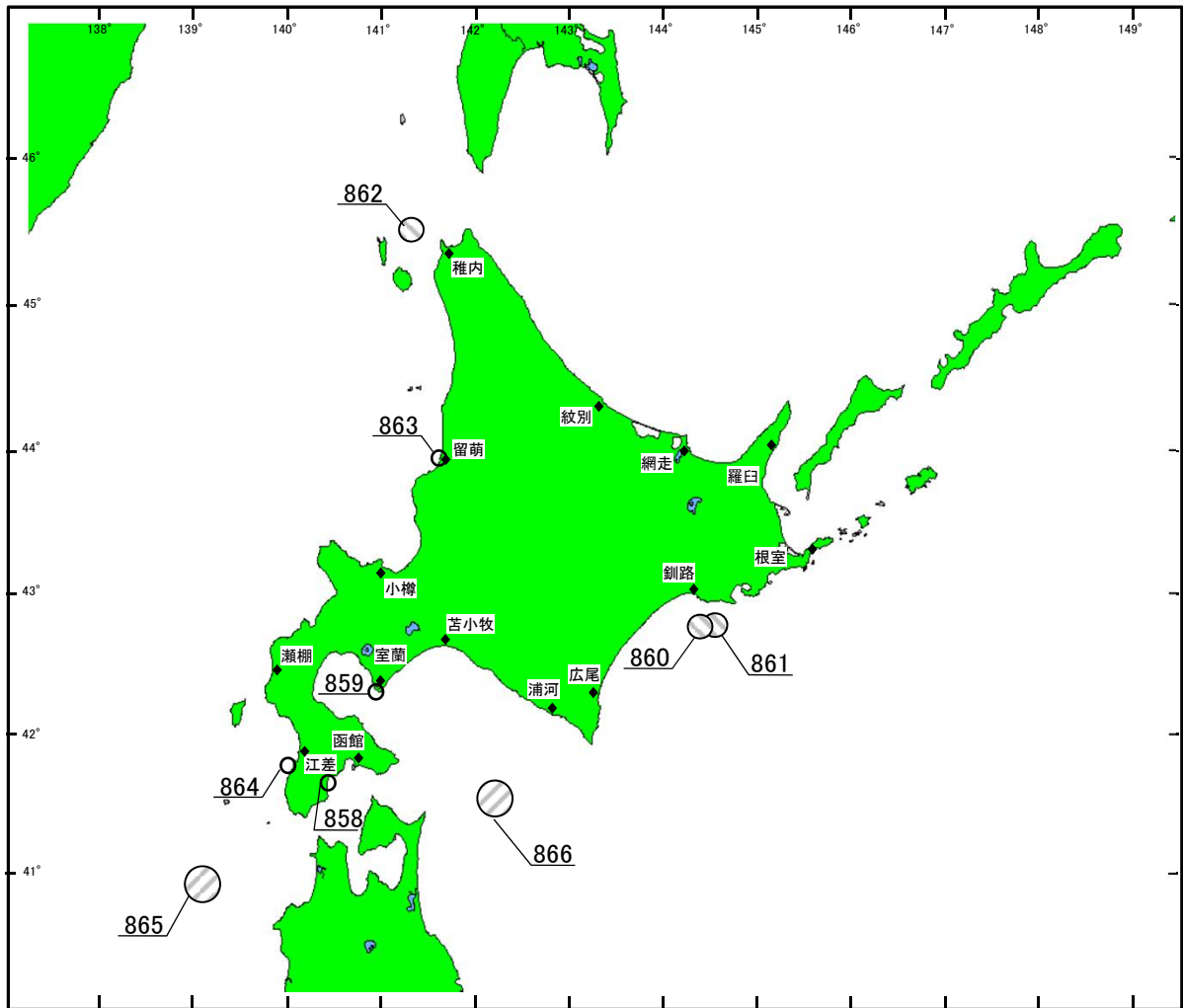
第858項	北海道南岸	木古内湾(中ノ川付近)・・・・・・・・	離岸堤築造工事
第859項	北海道南岸	室蘭港・・・・・・・・	潜水訓練
第860項	北海道南岸	釧路港南方・・・・・・・・	火工品投下訓練
第861項	北海道南岸	釧路港南南東方・・・・・・・・	射撃訓練
第862項	北海道西岸	野寒布岬西北西方・・・・・・・・	射撃訓練
第863項	北海道西岸	留萌港・・・・・・・・	灯台倒壊
第864項	北海道西岸	江差港南西方・・・・・・・・	魚礁設置作業
第865項	本州北西岸	龍飛埼西南西方・・・・・・・・	射撃訓練
第866項	本州東岸	尻屋埼東方・・・・・・・・	射撃訓練

- 「海氷情報センター」開所について
平成29年12月20日に「海氷情報センター」を開所しました。
海氷情報は下記の方法により入手できます。
 1. FAXによる提供
0134-32-9301 (ポーリングサービス)
 2. インターネットによる提供
第一管区海上保安本部海氷情報センターのホームページ
アドレス <http://www1.kaiho.milt.go.jp/KAN1/1center.html>
- 年未年始の一管区水路通報について
本年の一管区水路通報は本号で最終号となります。
来年は平成30年1月12日に第1号を発行いたします。

※水路通報の内容については、インターネット及びFAXで入手出来ます。
インターネットアドレス <http://www1.kaiho.mlit.go.jp/KAN1/tuho/index.html>
FAX番号 0134-27-6190 (ポーリングサービス)
一管区水路通報や水路図誌に関するお問い合わせは下記へどうぞ。

第一管区海上保安本部海洋情報部 監理課 情報係
〒047-8560 小樽市港町5番2号小樽地方合同庁舎(5階)
TEL (0134)27-0118(内線2515) FAX (0134)32-9301
問い合わせ <http://www1.kaiho.mlit.go.jp/KAN1/mailform.html>

索引図



事項別索引

訓練・試験関係	-----	859、860、861、862、865、866
航路標識関係	-----	863
港湾施設関係	-----	858
漁業関係	-----	864

29年858項 北海道南岸 - 木古内湾(中ノ川付近) 離岸堤築造工事

下記位置で、離岸堤築造工事が実施される。

期 間 平成30年1月15日～3月20日 日出～日没
 位 置 41-38.4N 140-26.0E 付近
 海 図 W 9
 出 所 第一管区海上保安本部海洋情報部



29年859項 北海道南岸 - 室蘭港、第3区 潜水訓練

下記区域で、潜水訓練が実施される。

期 間 平成30年1月9日、16日、23日、24日
 (予備日 1月11日、18日、25日、26日) 0915～1115
 区 域 下記3地点を結ぶ線及び海岸線により囲まれる区域
 (1) 42-20-29.0N 140-56-07.4E (岸線上)
 (2) 42-20-30.7N 140-56-13.8E
 (3) 42-20-29.9N 140-56-14.2E (岸線上)

備 考 訓練中、国際信号旗「A」旗掲揚
 海 図 W 1 6 - J P 1 6
 出 所 室蘭港長



29年860項 北海道南岸 - 釧路港南方 火工品投下訓練

下記区域で、航空機による火工品投下訓練が実施される。

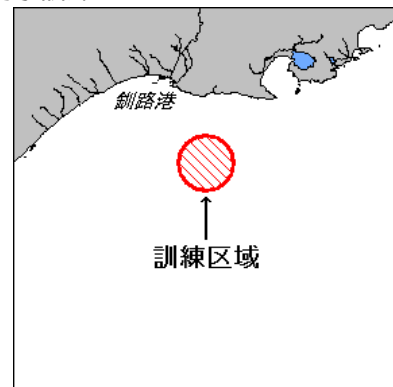
期 間 平成30年1月4日～31日 0830～1715
 区 域 42-43.4N 144-22.4E
 を中心とする半径5海里の円内
 備 考 発炎筒及びマリンマーカ-を投下
 海 図 W 2 6
 出 所 釧路航空基地



29年861項 北海道南岸 - 釧路港南南東方 射撃訓練

下記区域で、巡視船による射撃訓練が実施される。

期 間 平成30年1月17日 (予備日 1月19日) 0900～1700
 区 域 42-44.4N 144-30.4E
 を中心とする半径5海里の円内
 備 考 訓練中、国際信号旗「UY」旗及び「NE4」旗掲揚
 海 図 W 2 6
 出 所 釧路海上保安部



29年862項 北海道西岸 - 野寒布岬西北西方

射撃訓練

下記区域で、巡視船による射撃訓練が実施される。

期 間 平成30年1月15日（予備日 1月18日）0900～1700

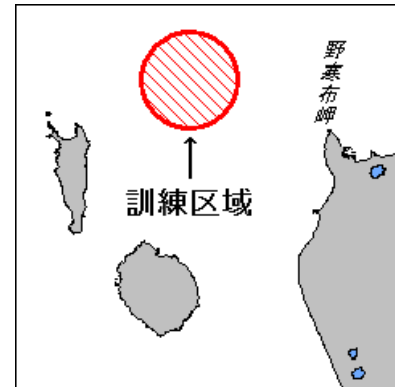
区 域 45-32.0N 141-18.5E

を中心とする半径5海里の円内

備 考 訓練中、国際信号旗「NE4」旗及び「UY」旗を掲揚し、赤色閃光灯を点灯

海 図 W1040

出 所 稚内海上保安部



29年863項 北海道西岸 - 留萌港 灯台倒壊

留萌港西防波堤南灯台は、倒壊している。

位 置 43-57.8N 141-37.4N

海 図 W1046

参考書誌 411 0560番

出 所 留萌海上保安部



29年864項 北海道西岸 - 江差港南西方

魚礁設置作業

一管区水路通報29年40号725項関連

下記位置で、起重機船による魚礁設置作業が実施されている。

期 間 平成29年12月25日～平成30年1月30日 日出～日没

位 置 41-46.5N 140-01.9E 付近

備 考 ピラミッド型魚礁(高さ 7.8m)3基を設置

立方体型魚礁(高さ 3.0m)144基を2段組で設置

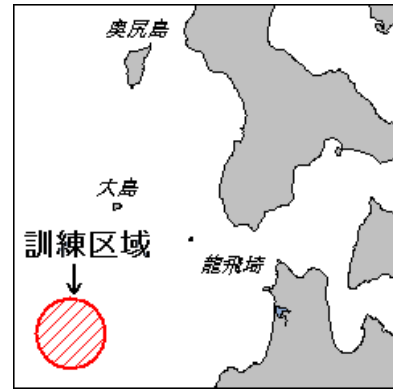
海 図 W10-JP10-W11-JP11

出 所 江差海上保安署



29年865項 本州北西岸 - 龍飛埼西南西方 射撃訓練

下記区域で、航空機3機による水上射撃が実施される。
期 間 平成30年1月23日、24日（予備日 1月25日）
0900～1700
区 域 40-55-09N 139-04-48E
を中心とする半径10海里の円内
海 図 W 4 3
出 所 防衛省海上幕僚監部



29年866項 本州東岸 - 尻屋埼東方 射撃訓練

下記区域で、航空機3機による水上射撃が実施される。
期 間 平成30年1月23日、24日（予備日 1月25日）
0900～1700
区 域 41-20-10N 142-29-47E
を中心とする半径15海里の円内
海 図 W 4 3
出 所 防衛省海上幕僚監部

