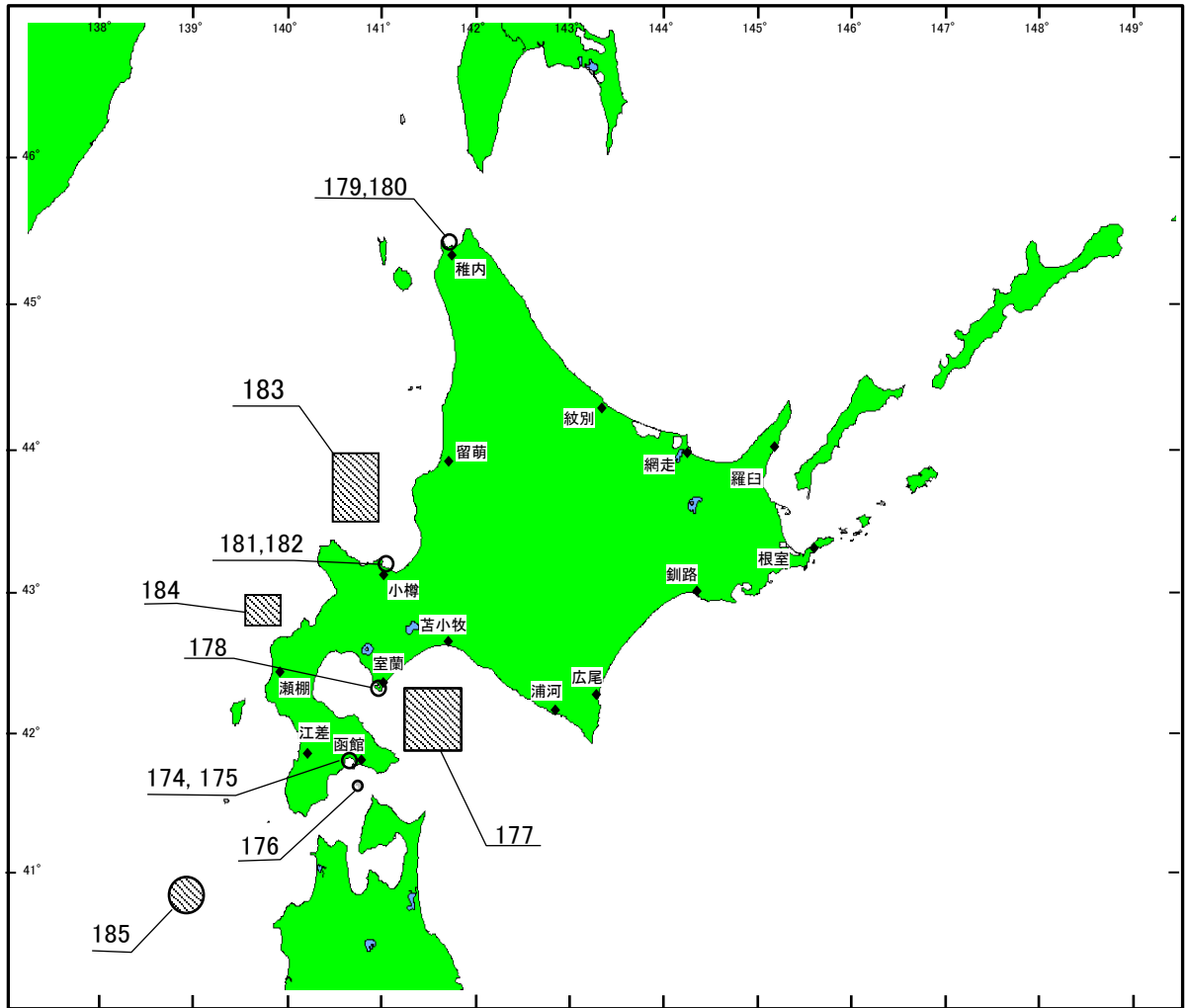


索引図

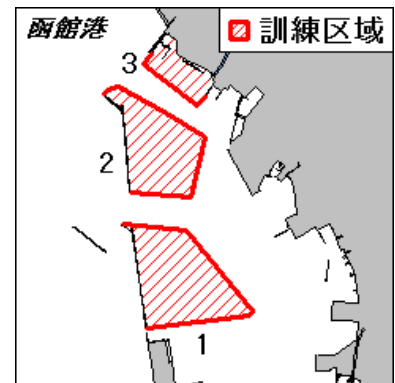


事項別索引

訓練・試験関係	-----	174、175、177、180、182、183、184、185
航路標識関係	-----	178
港湾施設関係	-----	179
海洋調査関係	-----	176、181

31年174項 北海道南岸 — 函館港、第3区及び第4区 漕艇訓練等
 下記区域で、漕艇訓練及び海洋実習が実施されている。

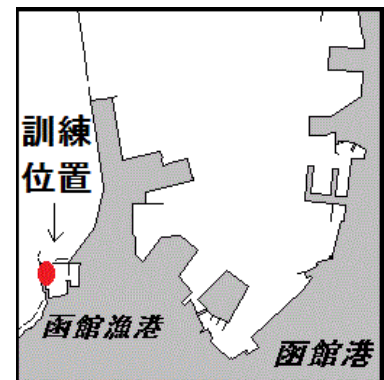
- 期 間 1 漕艇訓練
 平成31年4月15日～7月8日 毎週月曜日 0945～1510
 平成31年8月19日～9月9日 毎週月曜日 0945～1510
- 2 海洋実習
 平成31年4月16日～11月12日 毎週火曜日 1145～1510
 平成31年4月19日～11月14日 毎週木曜日 1320～1510
 (いずれも7月25日～8月18日を除く)
- 区 域 1 下記5地点を結ぶ線及び海岸線により囲まれる区域
 (1) 41-47-42.4N 140-41-56.2E (岸線上)
 (2) 41-47-40.5N 140-42-23.3E
 (3) 41-47-14.7N 140-42-51.8E
 (4) 41-47-12.8N 140-42-50.8E
 (5) 41-47-09.0N 140-42-06.1E (岸線上)
- 2 下記6地点を結ぶ線及び海岸線により囲まれる区域
 (6) 41-48-24.1N 140-41-48.1E (岸線上)
 (7) 41-48-25.6N 140-41-49.4E
 (8) 41-48-26.7N 140-41-53.8E
 (9) 41-48-10.4N 140-42-31.2E
 (10) 41-47-51.2N 140-42-25.5E
 (11) 41-47-52.8N 140-41-59.3E (岸線上)
- 3 下記4地点を結ぶ線及び海岸線により囲まれる区域
 (12) 41-48-23.9N 140-42-31.5E (岸線上)
 (13) 41-48-20.9N 140-42-28.3E
 (14) 41-48-34.0N 140-42-05.0E
 (15) 41-48-37.5N 140-42-08.2E (岸線上)



海 図 W6
 出 所 函館港長

31年175項 北海道南岸 — 函館港、第6区 潜水訓練
 下記区域で、潜水訓練が実施される。

- 期 間 平成31年4月22日 1000～1530
- 区 域 41-46-23N 140-41-52E 付近
- 備 考 訓練中、国際信号旗「A」旗掲揚。
- 海 図 W6
- 出 所 函館港長



31年176項 津軽海峡 — 観測機器設置作業
 下記区域で、作業船による観測機器設置作業が実施される。

- 期 間 平成31年4月19日、20日 日出～日没
- 区 域 下記4地点により囲まれる区域
 (1) 41-37.8N 140-45.7E
 (2) 41-37.8N 140-46.4E
 (3) 41-37.3N 140-46.4E
 (4) 41-37.3N 140-45.7E

備 考 警戒船配備
 海 図 W1159
 出 所 函館海上保安部



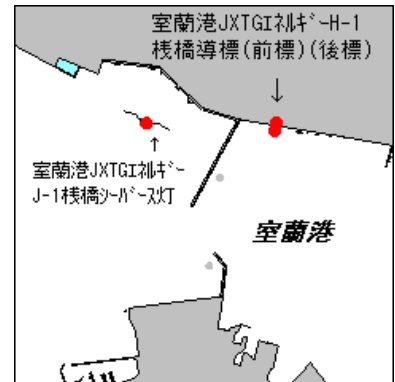
31年177項 北海道南岸 - 恵山岬北東方 救難訓練
 下記区域で、航空機による照明筒及びフレア等を投下する救難訓練が実施される。
 期 間 平成31年5月7日～31日（土、日曜日及び祝日を除く）0800～2100
 区 域 下記経緯度線により囲まれる区域
 (1) 42-20-09N (3) 141-19-46E
 (2) 41-50-09N (4) 141-59-46E
 海 図 W1030-JP1030
 出 所 航空自衛隊千歳救難隊



31年178項 北海道南岸 - 室蘭港、第2区及び第3区 シーバース灯等名称変更
 下記のとおりシーバース灯及び導標の名称が変更された。

位 置 1 42-21.6N 140-56.6E
 2 42-21.6N 140-57.4E
 3 42-21.6N 140-57.4E
 名 称 1 (変更前) 室蘭港 J X 日 鉦 日 石 エ ネ ル ギ ー J - 1 棧 橋 シ ー バ ース 灯
 (変更後) 室蘭港 J X T G エ ネ ル ギ ー J - 1 棧 橋 シ ー バ ース 灯
 2 (変更前) 室蘭 J X 日 鉦 日 石 エ ネ ル ギ ー H - 1 棧 橋 導 標 (前 標)
 (変更後) 室蘭 J X T G エ ネ ル ギ ー H - 1 棧 橋 導 標 (前 標)
 3 (変更前) 室蘭 J X 日 鉦 日 石 エ ネ ル ギ ー H - 1 棧 橋 導 標 (後 標)
 (変更後) 室蘭 J X T G エ ネ ル ギ ー H - 1 棧 橋 導 標 (後 標)

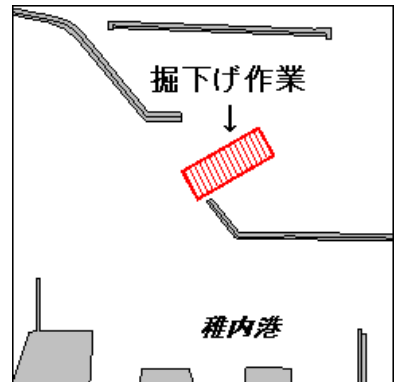
海 図 W16-JP16-W14
 参照書誌 411 0062番
 出 所 第一管区海上保安本部交通部



31年179項 北海道西岸 - 稚内港 掘下げ作業等
 下記区域で、潜水士及び作業船による磁気探査作業並びに起重機船による掘下げ作業が実施されている。

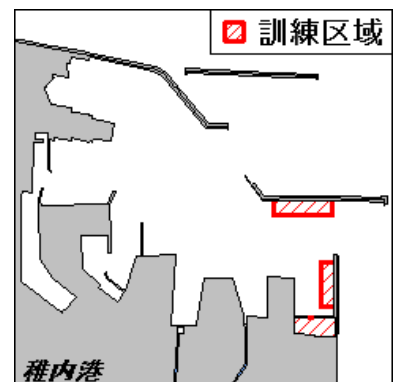
期 間 平成31年4月12日～9月18日 日出～日没
 区 域 下記4地点を結ぶ線により囲まれる区域
 (1) 45-24-53.2N 141-42-03.2E
 (2) 45-24-49.3N 141-42-06.3E
 (3) 45-24-43.1N 141-41-51.0E
 (4) 45-24-47.0N 141-41-47.8E

標 識 潜水作業中、国際信号旗「A」旗掲揚
 海 図 W1041 (分図「内港」)
 出 所 稚内港長

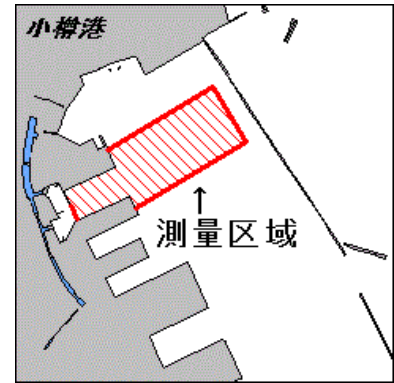


31年180項 北海道西岸 - 稚内港 潜水訓練等
 図に示す区域で、潜水訓練及びボート操船訓練が実施される。

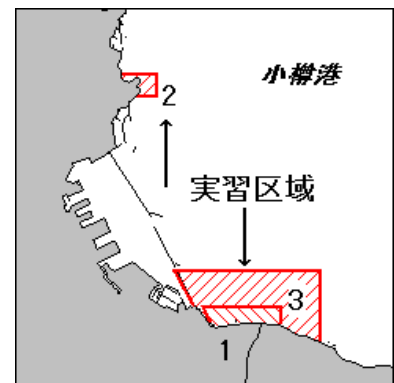
期 間 平成31年5月1日～5月31日のうち2日間
 1000～1300、1700～2000
 備 考 潜水訓練中、国際信号旗「A」旗掲揚
 海 図 W1041 (分図「内港」)
 出 所 稚内港長



31年181項 北海道西岸 — 小樽港、第1区 深淺測量
 下記区域で、作業船による深淺測量が実施される。
 期 間 平成31年5月7日～17日のうち3日間 日出～日没
 区 域 下記(1)及び(2)並びに(3)～(6)を結ぶ線及び海岸線により囲まれる区域
 (1) 43-12-07.1N 141-00-12.6E (岸線上)
 (2) 43-12-09.8N 141-00-10.8E (岸線上)
 (3) 43-12-20.7N 141-00-20.7E (岸線上)
 (4) 43-12-33.2N 141-00-48.9E
 (5) 43-12-22.3N 141-00-57.8E
 (6) 43-12-09.4N 141-00-28.1E (岸線上)
 備 考 観測機器をえい航する
 海 図 W5-JP5
 出 所 第一管区海上保安本部海洋情報部



31年182項 北海道西岸 — 小樽港及び付近 潜水実習等
 下記位置で、潜水実習及びヨット等帆走実習が実施される。
 期 間 平成31年5月7日～10月25日 火曜日～金曜日 1000～1600
 区 域 1 潜水実習区域
 下記4地点を結ぶ線及び陸岸に囲まれる区域
 (1) 43-10-49N 141-02-19E (岸線上)
 (2) 43-11-00N 141-02-12E
 (3) 43-11-00N 141-03-23E
 (4) 43-10-48N 141-03-23E (岸線上)
 2 潜水実習区域
 下記4地点を結ぶ線及び陸岸に囲まれる区域
 (5) 43-13-35N 141-01-00E (岸線上)
 (6) 43-13-35N 141-01-30E
 (7) 43-13-20N 141-01-30E
 (8) 43-13-20N 141-01-10E (岸線上)
 3 ヨット等帆走実習区域
 下記4地点を結ぶ線及び陸岸に囲まれる区域
 (9) 43-11-00N 141-02-04E (岸線上)
 (10) 43-11-24N 141-01-46E
 (11) 43-11-24N 141-04-00E
 (12) 43-10-36N 141-04-00E (岸線上)
 備 考 潜水実習中、国際信号旗「A」旗掲揚
 警戒船配備
 海 図 W5-JP5
 出 所 小樽港長



31年183項 北海道西岸 — 積丹岬北北東方 救難訓練
 下記区域で、航空機による照明筒及びフレア等を投下する救難訓練が実施される。
 期 間 平成31年5月7日～31日 (土、日曜日及び祝日を除く) 0800～2100
 区 域 下記経緯度線により囲まれる区域
 (1) 44-00-08N (3) 140-29-46E
 (2) 43-30-08N (4) 140-59-46E
 海 図 W41
 出 所 航空自衛隊千歳救難隊



31年184項 北海道西岸 - 茂津多岬北方 救難訓練
 下記区域で、航空機による照明筒及びびフレア等を投下する救難訓練が実施される。
 期 間 平成31年5月7日～31日（土、日曜日及び祝日を除く）0800～2100
 区 域 下記経緯度線により囲まれる区域
 (1) 43-00-09N (3) 139-29-47E
 (2) 42-45-09N (4) 139-54-47E
 海 図 W11-JP11
 出 所 航空自衛隊千歳救難隊



31年185項 本州北西岸 - 龍飛埼西南西方 射撃訓練
 下記区域で、自衛艦7隻及び航空機3機による水上射撃、対空射撃が実施される。
 期 間 平成31年5月7日～11日 0600～2200
 区 域 40-55-09N 139-04-48E
 を中心とする半径10海里の円内
 備 考 訓練中、国際信号旗「B」旗掲揚
 海 図 W43
 出 所 防衛省海上幕僚監部

