

一管区水路通報第25号

令和元年7月5日

第一管区海上保安本部

第345項	津軽海峡	ヨットレース	
第346項	北海道南岸	函館港	航行等禁止
第347項	北海道南岸	苫小牧港	水深減少等
第348項	北海道南岸	十勝港北東方	揚陸訓練
第349項	北海道南岸	釧路港	海洋調査
第350項	北海道東岸	知床岬付近	射撃訓練
第351項	北海道西岸	稚内港	歩廊橋完成
第352項	北海道西岸	野寒布岬西北西方	射撃訓練
第353項	北海道西岸	増毛港	花火大会
第354項	北海道西岸	神威岬西南西方	射撃訓練
第355項	北海道西岸	江差港	灯台について
第356項	北海道西岸	奥尻島南方	射撃訓練
第357項	本州北西岸	龍飛埼西南西方	射撃訓練
第358項	本州東岸	尻屋埼東方	射撃訓練

お 知 ら せ

○ FAXによる一管区水路通報の提供終了について

FAX(ポーリングサービス)による一管区水路通報の提供は令和元年9月30日をもって終了します。

※水路通報の内容については、インターネット及びFAXで入手できます。

インターネットアドレス <https://www1.kaiho.mlit.go.jp/KAN1/tuho/index.html>

FAX 0134-27-6190 (ポーリングサービス)

一管区水路通報や水路図誌に関するお問い合わせは下記へどうぞ。

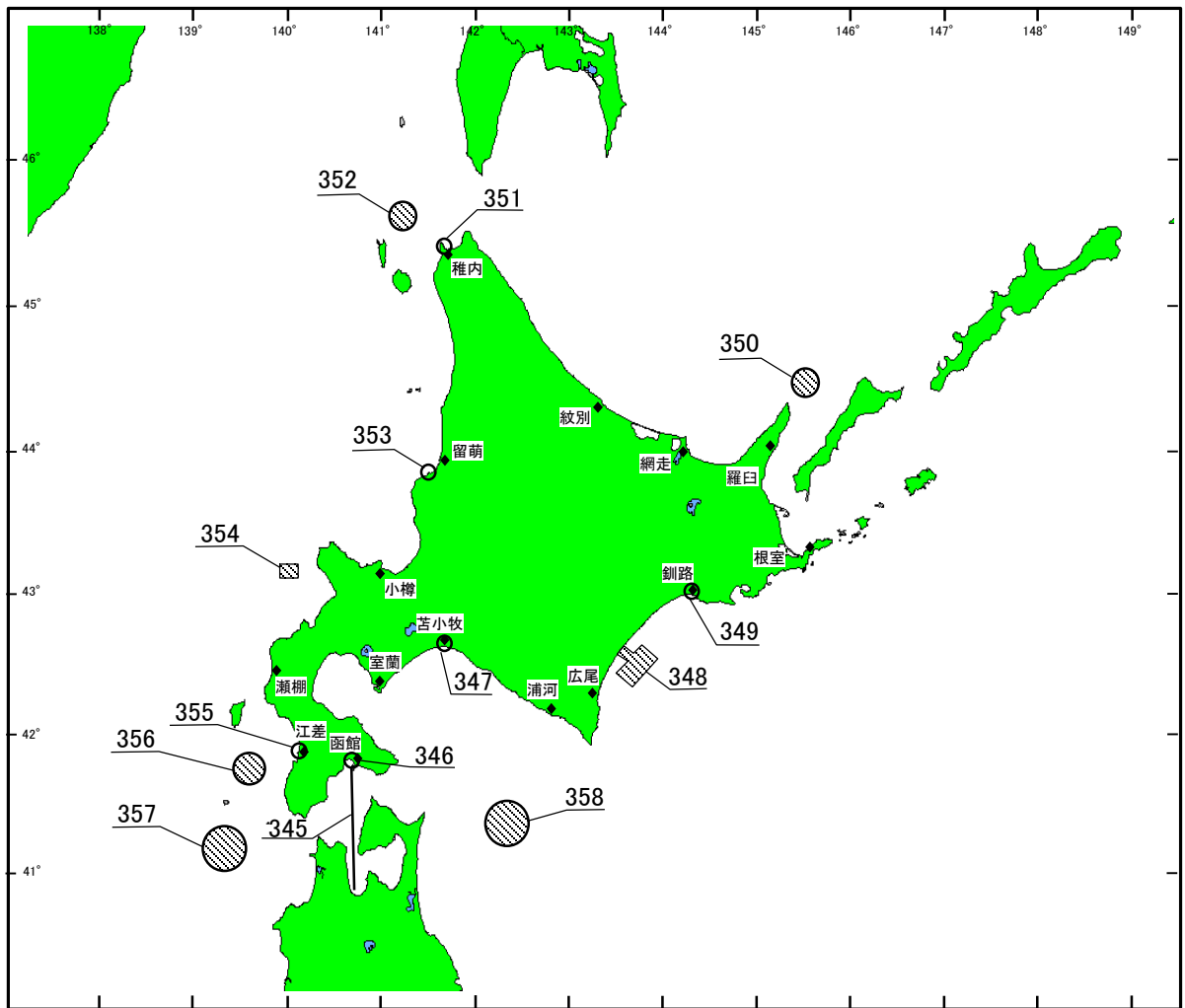
第一管区海上保安本部海洋情報部 監理課 情報係

〒047-8560 小樽市港町5番2号小樽地方合同庁舎(5階)

TEL (0134)27-0118(内線2515) FAX (0134)32-9301

インターネットアドレス <https://www1.kaiho.mlit.go.jp/KAN1/mailform.html>

索引図



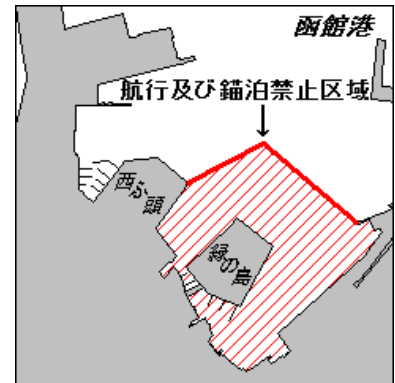
事項別索引

水深関係	-----	347
訓練・試験関係	-----	348、350、352、354、356、357、358
航路標識関係	-----	355
港湾施設関係	-----	351
海洋調査関係	-----	349
制限・禁止関係	-----	346
その他	-----	345、353

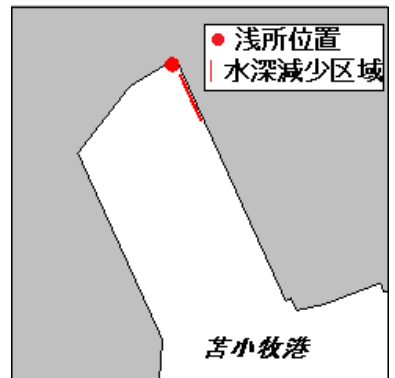
元年345項 津軽海峡 — ヨットレース
 図に示す区域で、ヨットレースが実施される。
 期 間 令和元年7月13日 0955～14日 1100
 区 域 下記2地点間
 (1) 41-46.5N 140-41.5E 付近
 (開始地点 函館港)
 (2) 40-51.2N 140-45.4E 付近
 (終了地点 青森港)
 備 考 開始地点にオレンジ色浮標設置
 警戒船配備
 海 図 W6-W1191(分図「青森港」)-W1159
 出 所 函館海上保安部



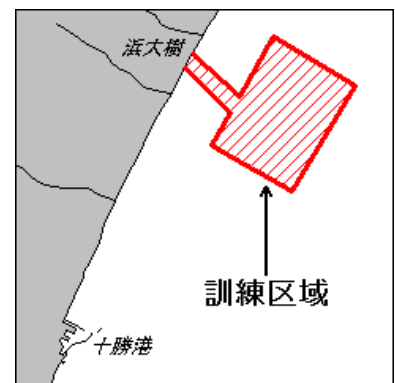
元年346項 北海道南岸 — 函館港、第1区 航行等禁止
 下記区域で、花火大会の実施に伴い、一般船舶の航行及び錨泊が禁止される。
 期 間 令和元年7月14日(予備日7月15日)
 1930～2045(花火大会終了時まで)
 区 域 下記3地点を結ぶ線及び海岸線により囲まれる区域
 (1) 41-46-27.0N 140-42-42.6E(岸線上)
 (2) 41-46-32.7N 140-42-57.2E
 (3) 41-46-21.3N 140-43-15.5E(岸線上)
 備 考 警戒船配備
 (2)に白色灯付浮標(2秒1閃)設置
 海 図 W6
 出 所 函館港長公示第2号(令和元年7月1日)



元年347項 北海道南岸 — 苫小牧港、第2区 水深減少等
 下記区域に、水深減少区域及び浅所が存在する。
 区 域 1 下記2地点を結ぶ線上付近の海域は、
 海図記載水深より約1m～約2m減少している。
 (1) 42-38-37.6N 141-37-31.0E
 (2) 42-38-32.3N 141-37-34.3E
 2 下記位置に、浅所が存在する。
 (3) 42-38-38.6N 141-37-29.9E 水深 約4.5m
 海 図 W1033A-JP1033A
 出 所 第一管区海上保安本部海洋情報部



元年348項 北海道南岸 — 十勝港北東方 揚陸訓練
 下記区域で、陸上自衛隊による揚陸訓練が実施される。
 期 間 令和元年7月8日～10日 0000～2400
 区 域 下記8地点を結ぶ線及び海岸線により囲まれる区域
 (1) 42-27-51N 143-25-28E(岸線上)
 (2) 42-26-20N 143-27-42E
 (3) 42-28-25N 143-29-19E
 (4) 42-26-45N 143-33-13E
 (5) 42-22-59N 143-30-13E
 (6) 42-24-38N 143-26-24E
 (7) 42-25-48N 143-27-17E
 (8) 42-27-19N 143-25-06E(岸線上)
 備 考 上記区域内は、全ての漁業操業禁止
 海 図 W1032-JP1032
 出 所 広尾海上保安署



元年349項 北海道南岸 — 釧路港、西区、第2区及び外港

海洋調査

下記位置で、潜水士による採泥作業が実施される。

期 間 令和元年7月15日～9月20日 日出～日没

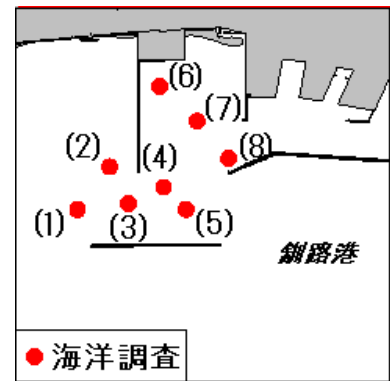
位 置 下記8地点

- (1) 42-59-03.3N 144-17-15.7E
- (2) 42-59-21.1N 144-17-33.9E
- (3) 42-59-05.8N 144-17-44.6E
- (4) 42-59-12.6N 144-18-04.6E
- (5) 42-59-03.4N 144-18-17.4E
- (6) 42-59-54.5N 144-18-02.4E
- (7) 42-59-40.1N 144-18-23.7E
- (8) 42-59-24.6N 144-18-41.6E

備 考 潜水作業中、国際信号旗「A」旗掲揚

海 図 W31-JP31

出 所 釧路港長



元年350項 北海道東岸 — 知床岬付近 射撃訓練

下記区域で、巡視船艇による射撃訓練が実施される。

期 間 令和元年7月23日（予備日7月24日）0930～1500

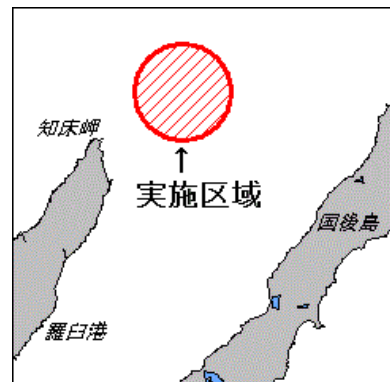
区 域 44-25.3N 145-32.5E

を中心とする半径5海里の円内

備 考 訓練中、国際信号旗「NE4」旗及び「UY」旗掲揚

海 図 W42

出 所 根室海上保安部



元年351項 北海道西岸 — 稚内港 歩廊橋完成

下記区域に、歩廊橋が完成している。

区 域 1 下記2地点を結ぶ線上幅1.8m

(1) 45-24-27.6N 141-41-28.7E (岸線上)

(2) 45-24-26.7N 141-41-28.6E (岸線上)

2 下記2地点を結ぶ線上幅1.8m

(3) 45-24-26.5N 141-41-28.6E (岸線上)

(4) 45-24-25.6N 141-41-28.5E (岸線上)

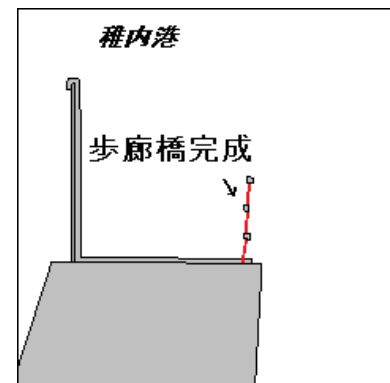
3 下記2地点を結ぶ線上幅1.8m

(5) 45-24-25.3N 141-41-28.5E (岸線上)

(6) 45-24-24.3N 141-41-28.3E (岸線上)

海 図 W1041 (分図「内港」)

出 所 第一管区海上保安本部海洋情報部



元年352項 北海道西岸 — 野寒布岬西北西方 射撃訓練

下記区域で、巡視船2隻による射撃訓練が実施される。

期 間 令和元年7月17日（予備日18日、19日）0900～1700

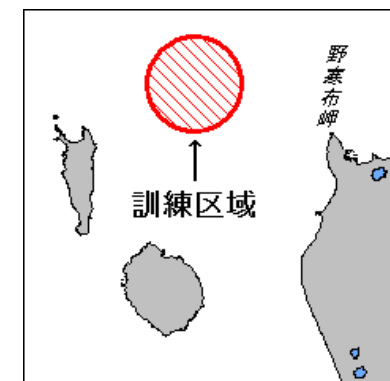
区 域 45-32.0N 141-18.5E

を中心とする半径5海里の円内

備 考 訓練中、国際信号旗「NE4」旗及び「UY」旗を掲揚

海 図 W1040

出 所 稚内海上保安部



元年353項 北海道西岸 — 増毛港 花火大会

下記区域で、花火大会が実施される。

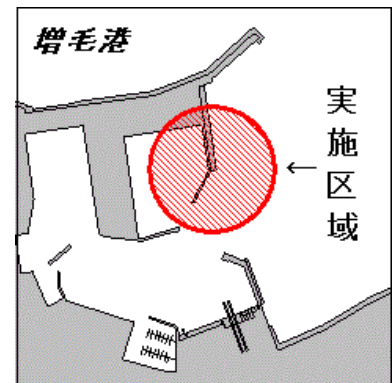
期 間 令和元年7月27日 1945～2020

区 域 43-51-22N 141-32-07E
を中心とする半径150mの円内

備 考 警戒船配備

海 図 W40A (増毛港)

出 所 留萌海上保安部



元年354項 北海道西岸 — 神威岬西南西方 射撃訓練

下記区域で、巡視船による射撃訓練が実施される。

期 間 令和元年7月29日 (予備日 7月30日) 0900～1700

区 域 下記経緯度線により囲まれる区域
(1) 43-14.0N (3) 139-53.2E
(2) 43-09.0N (4) 140-00.0E

備 考 訓練中、国際信号旗「NE4」旗及び「UY」旗掲揚

海 図 W28-JP28

出 所 小樽海上保安部



元年355項 北海道西岸 — 江差港 灯台について

江差港東防波堤灯台は改修作業に伴う足場及び養生ネット設置により、灯塔が見え難くなる。

期 間 令和元年7月10日～8月上旬

位 置 41-52.1N 140-07.2E

海 図 W22 (江差港)

参照書誌 411 0625番

出 所 第一管区海上保安本部交通部



元年356項 北海道西岸 — 奥尻島南方 射撃訓練

下記区域で、巡視船による射撃訓練が実施される。

期 間 令和元年7月17日 (予備日 18日) 0830～1700

区 域 41-45.0N 139-35.0E
を中心とする半径5海里の円内

備 考 国際信号旗「NE4」旗掲揚

海 図 W11-JP11

出 所 函館海上保安部



元年357項 本州北西岸 — 龍飛埼西南西方 射撃訓練
 下記区域で、航空機3機による水上射撃及びフレア射撃が実施される。
 期 間 令和元年7月16日、17日(予備日18日、19日) 0900~1900
 区 域 40-55-09N 139-04-48E
 を中心とする半径10海里の円内
 海 図 W43
 出 所 防衛省海上幕僚監部



元年358項 本州東岸 — 尻屋埼東方 射撃訓練
 下記区域で、航空機3機による水上射撃及びフレア射撃訓練が実施される。
 期 間 令和元年7月16日、17日(予備日18日、19日) 0900~1900
 区 域 41-20-10N 142-29-47E
 を中心とする半径15海里の円内
 海 図 W43
 出 所 防衛省海上幕僚監部

